



ROMÂNIA  
JUDEȚUL MUREȘ  
CONSILIUL JUDEȚEAN

PROIECT

HOTARĂREA NR. \_\_\_\_\_  
din \_\_\_\_\_2011

privind aprobarea Planului de analiză și acoperire a riscurilor  
al județului Mureș

Consiliul Județean Mureș,

Văzând Expunerea de motive nr. \_\_\_\_\_/\_\_\_\_\_.2011 a Arhitectului Șef precum și avizele comisiilor de specialitate,

Având în vedere Ordinul Ministrului Administrației și Internelor nr. 132/2007 pentru aprobarea Metodologiei de elaborare a Planului de analiză și acoperire a riscurilor și a Structurii-cadru a Planului de analiză și acoperire a riscurilor precum și prevederile art. 15 lit. a) din Legea nr. 307/2006 privind apărarea împotriva incendiilor, ale art.25 din Legea nr.481/2004 republicată privind protecția civilă, ale Ordonanței de Urgență nr. 21 din 15 aprilie 2004 privind Sistemul Național de Management al Situațiilor de Urgență, ale Ordinului Ministrului Administrației și Internelor nr. 1259/2006 pentru aprobarea Normelor privind organizarea și asigurarea activității de înștiințare, avertizare, prealarmare și alarmare în situații de protecție civilă, ale Hotărârii de Guvern nr. 372 din 18/03/2004 pentru aprobarea Programului Național de Management al Riscului Seismic, ale Hotărârii de Guvern nr. 804/2007 privind controlul asupra pericolelor de accident major în care sunt implicate substanțe periculoase, ale Ordinului Ministrului Administrației și Internelor nr. 735/2005 privind evidența, gestionarea, depozitarea și distribuirea ajutoarelor interne și internaționale destinate populației în situații de urgență, ale Ordinului Ministrului Administrației și Internelor nr. 1494/2006 pentru aprobarea normelor tehnice privind organizarea și funcționarea taberelor pentru sinistrați în situații de urgență și Planul județean de apărare împotriva inundațiilor, ghețurilor, secetei hidrologice, accidentelor la construcții hidrotehnice și poluărilor accidentale pe cursuri de apă al județului Mureș 2010-2013,

Ținând cont de Hotărârea nr. 1/2011 a Comitetului Județean pentru Situații de Urgență Mureș,

În temeiul prevederilor art. 97 din Legea nr.215/2001 privind administrația publică locală, republicată,

**hotărăște:**

**Art.1.** Se aprobă Planul de analiză și acoperire a riscurilor al județului Mureș, conform anexei care face parte integrantă din prezenta hotărâre.

**Art.2.** Prezenta hotărâre va fi publicată în Monitorul Oficial al județului Mureș, pe site-ul [www.cjmures.ro](http://www.cjmures.ro) și se va comunica, în format electronic, autorităților administrației publice locale din județ.

**PREȘEDINTE**  
Lokodi Edita Emöke

**AVIZAT PENTRU LEGALITATE**  
**SECRETAR**  
Paul Cosma

### EXPUNERE DE MOTIVE

#### la proiectul de hotărâre privind aprobarea Planului de analiză și acoperire a riscurilor al județului Mureș

Apărarea împotriva incendiilor constituie o activitate de interes public național, cu caracter permanent, la care sunt obligate să participe, conform legii, atât autoritățile administrației publice locale, cât și toate persoanele fizice și juridice de pe raza județului Mureș.

Consiliului Județean, ca autoritate a administrației publice locale de interes județean îi revin obligații importante în domeniul apărării împotriva incendiilor. Astfel, potrivit atribuțiilor stabilite în conformitate cu prevederile art. 15 lit. a) din Legea nr.307/2006 privind apărarea împotriva incendiilor și ale art.6 din Ordinului Ministrului Administrației și Internelor nr. 132/2007, Consiliul județean aprobă planul de analiză și acoperire a riscurilor aferent județului și stabilește resursele necesare pentru aplicarea acestuia.

Conform metodologiei și structurii-cadru, aprobate prin Ordinul Ministrului Administrației și Internelor nr. 132/2007 și conform prevederilor art.25 din Legea nr.481/2004 republicată privind protecția civilă, ale Ordonanței de Urgență nr. 21 din 15 aprilie 2004 privind Sistemul Național de Management al Situațiilor de Urgență, ale Ordinului Ministrului Administrației și Internelor nr. 1259/2006 pentru aprobarea Normelor privind organizarea și asigurarea activității de înștiințare, avertizare, prealarmare și alarmare în situații de protecție civilă, ale Hotărârii de Guvern nr. 372 din 18/03/2004 pentru aprobarea Programului Național de Management al Riscului Seismic, ale Hotărârii de Guvern nr. 804/2007 privind controlul asupra pericolelor de accident major în care sunt implicate substanțe periculoase, ale Ordinului Ministrului Administrației și Internelor nr. 735/2005 privind evidența, gestionarea, depozitarea și distribuirea ajutoarelor interne și internaționale destinate populației în situații de urgență, ale Ordinului Ministrului Administrației și Internelor nr. 1494/2006 pentru aprobarea normelor tehnice privind organizarea și funcționarea taberelor pentru sinistrați în situații de urgență precum și Planul județean de apărare împotriva inundațiilor, ghețurilor, secetei hidrologice, accidentelor la construcții hidrotehnice și poluărilor accidentale pe cursuri de apă al județului Mureș 2010-2013, s-a elaborat, în colaborare cu Inspectoratul pentru Situații de Urgență „HOREA” al județului Mureș, **Planul de analiză și acoperire a riscurilor la nivelul județului Mureș**, care a fost aprobat de către Comitetul județean pentru Situații de Urgență Mureș prin Hotărârea nr. 1 /2011.

Având în vedere cele prezentate propunem spre aprobare Consiliului Județean Mureș **Planul de analiză și acoperire a riscurilor al județului Mureș**, conform proiectului de hotărâre alăturat.

VIZAT  
VICEPREȘEDINTE  
Ioan Cristian Chirteș

ARHITECTȘEF  
arh.Csortan Ilona

MINISTERUL INTERNELOR ȘI REFORMEI ADMINISTRATIVE

INSPECTORATUL GENERAL PENTRU SITUAȚII DE URGENȚĂ

Exemplar nr. \_\_\_\_



INSPECTORATUL PENTRU SITUAȚII DE URGENȚĂ „HOREA”  
AL JUDEȚULUI MUREȘ

**AVIZAT**

**PREȘEDINTELE COMITETULUI JUDEȚEAN**

**PENTRU SITUAȚII DE URGENȚĂ**

**Marius Pașcan**

**APROBAT ÎN ȘEDINȚA CONSILIULUI JUDEȚEAN MUREȘ**

**PRIN**

**HOTĂRÂREA CONSILIULUI JUDEȚEAN MUREȘ NR. \_\_\_\_\_ DIN \_\_\_\_\_**

**INSPECTOR ȘEF**

**AL I.S.U. „HOREA” al județului Mureș**

**Colonel**

**Mihai CHIOREAN**

**PLAN DE ANALIZĂ ȘI  
ACOPERIRE A RISCURILOR  
al JUDEȚULUI MUREȘ**

## CUPRINS

<b>Capitolul I</b>	<b>DISPOZIȚII GENERALE</b>
<b>Secțiunea 1- a</b>	<b>Definiție, scop, obiective</b>
<b>Secțiunea a 2-a</b>	<b>Responsabilități privind analiza și acoperirea riscurilor</b>
	1.2.1. Acte normative de referință
	1.2.2. Structuri organizatorice implicate
	1.2.3. Responsabilități ale organismelor și autorităților cu atribuțiuni în domeniu
<b>Capitolul II.</b>	<b>CARECTRISTICILE UNITĂȚII ADMINISTRATIV - TERITORIALE</b>
<b>Secțiunea 1- a</b>	<b>Amplasarea geografică și relief</b>
	2.1.1. Suprafață
	2.1.2. Vecinătăți
	2.1.3. Forme de relief, specificități, influențe
	2.1.4. Caracteristicile pedologice ale solului
<b>Secțiunea a 2 - a</b>	<b>Caracteristici climatice</b>
	2.2.1. Caracteristici climatice, specificități, influențe
	2.2.2. Regimul precipitațiilor
	2.2.3. Temperaturi.
	2.2.4. Fenomene meteorologice extreme
<b>Secțiunea a 3 – a</b>	<b>Rețeaua hidrografică</b>
	2.3.1 Cursuri de apă din județul Mureș, vârfuri istorice
	2.3.2.Situația lacurilor de acumulare permanente, nepermanente și a iazurilor piscicole (suprafețe, volume)
	2.3.3. Situația suprafețelor stabilite pentru inundare dirijată - Bazinul inferior al râului Niraj
	2.3.4 Debite maxime istorice înregistrate în județul Mureș
	2.3.5. Amenajări hidrotehnice (diguri, baraje, lucrări de apărare)
<b>Secțiunea a 4 – a</b>	<b>Populația – structura demografică pe naționalități</b>
	2.4.1. Repartiția populației pe medii de habitat în județul Mureș.
	2.4.2. Evoluția densității populației județului Mureș în ultimii 160 de ani, la momentul recensămintelor.
	2.4.3. Populația județului Mureș, după confesiune.
	2.4.4. Structura pe sexe și indicele de feminitate în anul 2002.
	2.4.5. Structura populației ocupate pe sectoare de activitate.
<b>Secțiunea a 5 – a</b>	<b>Căi de transport</b>
	2.5.1. Rețeaua de drumuri
	2.5.2. Rețeaua de căi ferate
	2.5.3.Transportul aerian
	2.5.4. Alimentarea cu gaze naturale
<b>Secțiunea a 6 – a</b>	<b>Dezvoltarea economică</b>
	2.6.1. Zone industrializate, ramuri
	2.6.2. Depozite/rezervoare, capacități de stocare
	2.6.3. Fondul funciar
	2.6.4. Creșterea animalelor
	2.6.5.Turism
	2.6.6. Resurse naturale
<b>Secțiunea a 7 – a</b>	<b>Infrastructuri locale</b>
	2.7.1. Cultura
	2.7.2. Infrastructura sanitară
	2.7.2.1. Asistența socială
	2.7.3. Rețeaua de distribuție a apei
	2.7.4. Rețeaua de canalizare
	2.7.5. Alimentarea cu gaze naturale
	2.7.6. Energia electrică
	2.7.7. Rețele de telecomunicații, comunicații date și Internet
2.7.8. Spațiile pentru cazarea evacuaților și prepararea hranei în cazul evacuării	
<b>Secțiunea a 8 – a</b>	<b>Specific regional/local</b>

<b>Capitolul III</b>	<b>ANALIZA RISCURILOR GENERATOARE DE SITUAȚII DE URGENȚĂ</b>
<b>Secțiunea 1 - a</b>	<b>3.1. Analiza riscurilor naturale</b>
	3.1.1. Inundații
	3.1.2. Incendii de pădure
	3.1.3. Avalanșe
	3.1.4. Cutremurele
	3.1.4.1. Evidența construcțiilor expertizate tehnic și încadrate în clasele 1,2 și 3 de risc seismic
	3.1.4.2. Situația construcțiilor cu risc seismic situate în județul Mureș
	3.1.5. Alunecări de teren
	3.1.6. Căderi de grindină
	3.1.7. Înzăpeziri, polei, îngheț, blocaje de ghețuri
3.1.8. Furtuni, viscole, tornade	
3.1.9. Seceta	
<b>Secțiunea a 2 – a.</b>	<b>3.2. Analiza riscurilor tehnologice</b>
	3.2.1. Riscuri industriale
	3.2.2. Capacități de transport și depozitare produse periculoase
	3.2.2.1 Transport rutier
	3.2.2.2. Transport feroviar
	3.2.2.3. Transport maritim
	3.2.2.4. Transport aerian
	3.2.2.5. Transportul prin rețele magistrale
	A. Energia electrică
	B. Gaze naturale
	C. Energia termică
	D. Infrastructura tehnico-edilitară
	3.2.3. Nucleare
	3.2.4. Schimbări climatice
	3.2.4.1. Cadru general
	3.2.4.2. Emisii totale anuale de gaze cu efect de seră
	3.2.4.3. Emisii anuale de dioxid de carbon
	3.2.4.4. Emisii anuale de metan
	3.2.4.5. Emisii anuale de protoxid de azot
	3.2.4.6. Alte gaze cu efect de seră și precursorii ozonului troposferic
	3.2.5. Poluare ape
	3.2.5.1. Resursele de apă
	3.2.5.1.1. Resurse de apă teoretice și tehnic utilizabile
	3.2.5.1.2. Prelevări de apă
	3.2.5.1.3. Volumele de apă captate în anul 2008 - pe ramuri economice
	3.2.5.1.4. Starea râurilor interioare
	3.2.5.1.5. Starea calității lacurilor
	3.2.5.1.6. Apele subterane
	3.2.5.2. Apa potabilă
	3.2.5.3. Apele uzate
	3.2.5.3.1. Structura apelor uzate generate în 2008
	3.2.5.4. Surse majore - Poluanți în apele uzate
	3.2.5.5. Zone critice sub aspectul poluării apelor de suprafață și a celor subterane
3.2.5.5.1. Zone critice sub aspectul poluării apelor de suprafață și a celor subterane	
3.2.5.6. Obiective și măsuri privind aspectul poluării apei	
3.2.6. Prăbușiri de construcții, instalații sau amenajări	
3.2.7. Eșecul utilităților publice	
3.2.8. Căderi de obiecte din atmosferă sau din cosmos	
3.2.9. Muniție neexplodată	
<b>Secțiunea a 3 – a.</b>	<b>3.3. Analiza riscurilor biologice</b>
	3.3.1 Riscurile biologice
	3.3.1.1. Epidemii
	3.3.1.2. Epizootii/Zoonoze
<b>Secțiunea a 4 – a.</b>	<b>3.4. Analiza riscurilor de incendiu</b>
	3.4.1. Riscul de incendiu

<b>Secțiunea a 5 – a.</b>	<b>3.5. Analiza riscurilor sociale</b>
	3.5.1 Activități culturale desfășurate de ONG –uri.
<b>Capitolul IV</b>	<b>ACOPERIREA RISCURILOR</b>
<b>Secțiunea a 1 – a.</b>	<b>4.1. Concepția desfășurării acțiunilor de protecție - intervenție</b>
	4.1.1.Coordonarea acțiunilor de răspuns în cazul producerii inundațiilor
	4.1.2.. Cronologia de angajare a forțelor în caz de inundații
	4.1.3.Coordonarea acțiunilor de răspuns în cazul producerii de alunecări, cutremure și prăbușiri de teren
	4.1.4. Cronologia de angajare a forțelor în caz de alunecări, cutremure și prăbușiri de teren
	4.1.5. Coordonarea acțiunilor de răspuns în caz de gripă aviară, epizootii
	4.1.6. Cronologia de angajare a forțelor în caz de gripă aviară, epizootii
	4.1.7. Coordonarea acțiunilor de răspuns în caz de înzăpeziri
	4.1.8. Cronologia de angajare a forțelor în caz de înzăpeziri
	4.1.9. Coordonarea acțiunilor de răspuns în caz de incendii de pădure (fond forestier)
	4.1.10.Cronologia de angajare a forțelor în cazul incendiilor de pădure (fond forestier)
	4.1.11.Coordonarea acțiunilor de răspuns în caz de accidente chimice
	4.1.12. Cronologia de angajare a forțelor în cazul accidentelor chimice
<b>Secțiunea a 2 /3- a.</b>	4.2. Etape de realizare a acțiunilor
	4.3. Faze de urgență a acțiunilor
	4.3.1. Compunerea dispozitivelor de intervenție, în funcție de organizarea acțiunilor, pe urgențe
<b>Secțiunea a 4 – a.</b>	4.4. Acțiunile de protecție - intervenție
<b>Secțiunea a 5 – a.</b>	5.4. Instruirea
<b>Secțiunea a 6 – a.</b>	6.4. Realizarea circuitului informațional- decizional și de cooperare
<b>Capitolul V</b>	<b>RESURSE UMANE, MATERIALE ȘI FINANCIARE</b>
<b>Secțiunea 1 – a.</b>	5.1. Resurse umane și materiale
	5.1.1. Subunități din cadrul Inspectoratului pentru Situații de Urgență „Horea” al județului Mureș
	5.1.2. Serviciile Voluntare și Private pentru Situații de Urgență
	5.1.3. Activități preventive planificate, organizate și desfășurate în scopul acoperirii riscurilor
	5.1.4. Alte structuri care acționează în cazul producerii unor situații de urgență
<b>Capitolul VI</b>	<b>LOGISTICA ACȚIUNILOR</b>

## ANEXE

Anexa nr. 1	- COMITETUL JUDEȚEAN PENTRU SITUAȚII DE URGENȚĂ
	- CONSULTANȚI
	- GRUPUL DE SUPTOR TEHNIC
Anexa nr. 2	- Atribuțiile autorităților și responsabililor cuprinși în Planul de analiză și acoperire a riscului
Anexa nr. 3	- Sisteme existente de prealarmare / avertizare a atingerii unor valori critice și de alarmare a populației în cazul evacuării <ul style="list-style-type: none"> <li>- Dispunerea sistemului de comunicații UUS prin radiotelefon</li> <li>- Dispunerea echipamentelor de înștiințare alarmare F 1001</li> <li>- Dispunerea centralelor telefonice urbane și rurale</li> <li>- Dispunerea stațiilor de radio și televiziune</li> <li>- Situația studiourilor de televiziune, radio și presă scrisă din județul Mureș</li> <li>- Situația mijloacelor de înștiințare și alarmare</li> </ul>
Anexa nr. 4	Schema fluxului informațional decizional în situații de urgență
Anexa nr. 5	-Mijloacele de interventie ale Inspectoratului pentru Situații de Urgență „Horea” al Județului Mureș -Situația serviciilor voluntare și private pentru situații de urgență
Anexa nr. 6	Căile de comunicații rutiere (naționale, județene, comunale și podurile aferente)
Anexa nr.7	Depozite/rezervoare, capacități de stocare și locația acestora
Anexa nr.8	Statistică centralizatoare privind colectivitățile de animale, crescători de porcine și crescători de ovine cu efective mari din județul Mureș
Anexa nr.9	Amenajări hidro – tehnice(diguri,baraje, lucrări de apărare)

Anexa nr.10	Spații de cazare și capacități de preparare a hranei
Anexa nr.11	Zonele de risc la inundații și accidente la construcții hidrotehnice
Anexa nr.12	Situația cu localitățile din județul Mureș ce pot fi afectate de alunecări de teren
Anexa nr.13	Principalele tipuri de risc la care Inspectoratul pentru Situații de Urgență „Horea” al județului Mureș are atribuții de angajare a forțelor
Anexa nr.14	Riscuri potențialele ce se pot manifesta la nivelul zonei de competență distribuite pe raioane de intervenție
Anexa nr.15	Materiale/mijloace de intervenție în caz de inundații
Anexa nr.16	Materiale/mijloace de intervenție în caz de în caz de alunecări, cutremure și prăbușiri de teren
Anexa nr.17	Situația utilajelor și materialelor pentru dezăpezire



## Capitolul I - DISPOZIȚII GENERALE

### Secțiunea 1. Definiție, scop, obiective

#### *Definiție*

Planul de analiză și acoperire a riscurilor, denumit în continuare P.A.A.R., este un document operativ neclasificat ce definește și descrie riscurile și sursele de risc potențiale identificate la nivelul unităților administrativ-teritoriale ale județului Mureș, măsurile, acțiunile și resursele necesare pentru managementul riscurilor respective.

#### *Scop*

Scopurile P.A.A.R. sunt de a asigura cunoașterea de către toți factorii implicați a sarcinilor și atribuțiilor ce le revin premergător, pe timpul și după apariția unei situații de urgență, de a crea un cadru unitar și coerent de acțiune pentru prevenirea și gestionarea riscurilor generatoare de situații de urgență și de a asigura un răspuns optim în caz de urgență, adecvat fiecărui tip de risc identificat.

#### *Obiectivele P.A.A.R. sunt:*

- a) asigurarea prevenirii riscurilor generatoare de situații de urgență, prin evitarea manifestării acestora, reducerea frecvenței de producere ori limitarea consecințelor lor, în baza concluziilor rezultate în urma identificării și evaluării tipurilor de risc, conform schemei cu riscurile teritoriale;
- b) amplasarea și dimensionarea unităților operative și a celorlalte forțe destinate asigurării funcțiilor de sprijin privind prevenirea și gestionarea situațiilor de urgență;
- c) stabilirea concepției de intervenție în situații de urgență și elaborarea planurilor operative;
- d) alocarea și optimizarea forțelor și mijloacelor necesare prevenirii și gestionării situațiilor de urgență.

### **Secțiunea a 2-a. Responsabilități privind analiza și acoperirea riscurilor**

Responsabilitățile privind analiza și acoperirea riscurilor revin tuturor factorilor care, potrivit legii, au atribuții ori asigură funcții de sprijin privind prevenirea și gestionarea situațiilor de urgență în profil teritorial.

P.A.A.R. se întocmește de Comitetul Județean pentru Situații de Urgență, respectiv de comitetele locale pentru situații de urgență și se aprobă de consiliul județean, respectiv de consiliile locale, corespunzător unităților administrativ-teritoriale pe care le reprezintă.

P.A.A.R. se actualizează la fiecare început de an sau ori de câte ori apar alte riscuri decât cele analizate sau modificări în organizarea structurilor care, potrivit legii, au atribuții ori asigură funcții de sprijin privind prevenirea și gestionarea situațiilor de urgență în profil teritorial.

Prefectul și primarii răspund de asigurarea condițiilor necesare elaborării P.A.A.R..

Pentru sprijinirea activității de analiză și acoperire a riscurilor, Consiliul Județean și consiliile locale pot comanda specialiștilor în domeniu elaborarea de studii, prognoze și alte materiale de specialitate.

După elaborare și aprobare, P.A.A.R. este pus la dispoziția secretariatului tehnic permanent al Comitetului Județean/locale pentru Situații de Urgență, iar extras din documentele respective se transmit celorlalte instituții și organisme cu atribuții în prevenirea și gestionarea riscurilor generatoare de situații de urgență, acestea având obligația să cunoască, în părțile care le privesc, conținutul planurilor și să le aplice corespunzător situațiilor de urgență specifice.

Inspectoratul pentru Situații de Urgență „HOREA” al județului Mureș, prin centrul operațional, asigură pregătirea, organizarea și coordonarea acțiunilor de răspuns, precum și elaborarea procedurilor specifice de intervenție, corespunzătoare tipurilor de riscuri generatoare de situații de urgență.

Operatorii economici, instituțiile publice, organizațiile neguvernamentale și alte structuri din unitatea administrativ-teritorială au obligația de a pune la dispoziție comitetelor pentru situații de urgență toate documentele, datele și informațiile solicitate în vederea întocmirii P.A.A.R..

Documentele, datele și informațiile a căror divulgare poate prejudicia siguranța națională și apărarea țării ori este de natură să determine prejudicii unei persoane juridice de drept public sau privat se supun regulilor și măsurilor stabilite prin legislația privind protecția informațiilor clasificate.

### **1.2.1 Acte normative de referință**

- Legea nr. 481/2004 modificată și completată cu Legea nr. 212/2006 privind protecția civilă.
- Legea nr. 307/2006 privind apărarea împotriva incendiilor .
- Ordinul Ministrului Administrației și Internelor nr. 132/2007 pentru aprobarea Metodologiei de elaborare a Planului de analiză și acoperire a riscurilor și a Structurii-cadru a Planului de analiză și acoperire a riscurilor
- Ordinul Ministrului Administrației și Internelor nr. 1184/2006 pentru aprobarea Normelor privind organizarea și asigurarea activității de evacuare în situații de urgență.
- Ordonanța de Urgență nr. 21 din 15 aprilie 2004 privind Sistemul Național de Management al Situațiilor de Urgență.
- Hotărârea de Guvern nr. 1489/2004 privind organizarea și funcționarea Comitetului Național pentru Situații de Urgență.
- Hotărârea de Guvern nr. 1490/2004 pentru aprobarea Regulamentului de organizare și funcționare și a organigramei Inspectoratului General pentru Situații de Urgență.
- Hotărârea de Guvern nr. 1492 din 9 septembrie 2004 privind principiile de organizare, funcționarea și atribuțiile serviciilor de urgență profesionale.
- Hotărârea de Guvern nr. 2288/2004 pentru aprobarea repartizării principalelor funcții de sprijin pe care le asigură ministerele, celelalte organe centrale și organizațiile neguvernamentale privind prevenirea și gestionarea situațiilor de urgență.
- Ordinul Ministrului Administrației și Internelor nr. 1259/2006 pentru aprobarea Normelor privind organizarea și asigurarea activității de înștiințare, avertizare, prealarmare și alarmare în situații de protecție civilă
- Ordinul Ministrului Administrației și Internelor nr. 886 din 30 septembrie 2005 pentru aprobarea Normelor tehnice privind Sistemul național integrat de înștiințare, avertizare și alarmare a populației.
- Hotărârea de Guvern nr. 1669/2005 privind constituirea și funcționarea Comitetului Director de Asigurare la Dezastre
- Legea apelor nr. 107/1996.
- Ordinul comun 638/420/2005 al Ministerului Administrației și Internelor și al Ministerului și Gospodăririi Apelor privind gestionarea situațiilor de urgență generate de inundații, fenomene meteorologice periculoase, accidente la construcții hidrotehnice și poluări accidentale.
- Hotărârea de Guvern nr. 1286/2004 privind aprobarea Planului general de măsuri preventive pentru evitarea și reducerea efectelor inundațiilor.
- Legea nr. 575/2001 privind aprobarea Planului de amenajare a teritoriului național - Secțiunea a V-a - Zone de risc natural.
- Hotărârea de Guvern nr. 372 din 18/03/2004 pentru aprobarea Programului Național de Management al Riscului Seismic
- Ordinul comun nr. 1995/1160/2005 al Ministerului Transporturilor, Construcțiilor și Turismului și al Ministerului Administrației și Internelor pentru aprobarea Regulamentului privind prevenirea și gestionarea situațiilor de urgență specifice riscului la cutremure și/sau alunecări de teren
- Hotărârea de Guvern nr. 804/2007 privind controlul asupra pericolelor de accident major în care sunt implicate substanțe periculoase.
- Ordinul Ministrului Administrației și Internelor nr. 735/2005 privind evidența, gestionarea, depozitarea și distribuirea ajutoarelor interne și internaționale destinate populației în situații de urgență

- Hotărârea de Guvern nr. 1579/2005 pentru aprobarea Statutului personalului voluntar din serviciile de urgență voluntare
- Ordinul Ministrului Administrației și Internelor nr. 1134 din 13 ianuarie 2006 pentru aprobarea Regulamentului privind planificarea, pregătirea, organizarea, desfășurarea și conducerea acțiunilor de intervenție ale serviciilor de urgență profesionale.
- Ordinul Ministrului Administrației și Internelor nr. 1494/2006 pentru aprobarea normelor tehnice privind organizarea și funcționarea taberelor pentru sinistrați în situații de urgență
- Planul județean de apărare împotriva inundațiilor, ghețurilor, secetei hidrologice, accidentelor la construcții hidrotehnice și poluărilor accidentale pe cursuri de apă al județului Mureș 2010-2013
- Agenda locală - 21 – Planul local de dezvoltare durabilă a județului Mureș

### **1.2.2 Structuri organizatorice implicate**

- **INSTITUȚIA PREFECTULUI - JUDEȚUL MUREȘ**
- **CONSILIUL JUDEȚEAN MUREȘ**
- **INSPECTORATUL PENTRU SITUAȚII DE URGENȚĂ „HOREA” AL JUDEȚULUI MUREȘ**
- **INSPECTORATUL DE POLIȚIE AL JUDEȚULUI MUREȘ**
- **INSPECTORATUL DE JANDARMI JUDEȚEAN MUREȘ**
- **DIRECȚIA DE SĂNĂTATE PUBLICĂ A JUDEȚULUI MUREȘ**
- **DIRECȚIA SANITAR VETERINARĂ ȘI PENTRU SIGURANȚA ALIMENTELOR MUREȘ**
- **AGENȚIA DE PROTECȚIA MEDIULUI MUREȘ**
- **GARDA NAȚIONALĂ DE MEDIU, COMISARIATUL JUDEȚEAN MUREȘ**
- **SERVICIUL DE GOSPODĂRIREA APELOR MUREȘ**
- **DIRECȚIA SILVICĂ MUREȘ**
- **SECȚIA DE DRUMURI NAȚIONALE TG. MUREȘ**
- **DIRECȚIA JUDEȚEANĂ DE CONTROL ÎN CONSTRUCȚII MUREȘ**
- **PRIMĂRIA MUNICIPIULUI TG. MUREȘ**
- **SERVICIUL DE TELECOMUNICAȚII SPECIALE**
- **DIRECȚIA JUDEȚEANĂ DE INFORMAȚII MUREȘ**
- **STRUCTURA TERITORIALĂ PENTRU PROBLEME SPECIALE MUREȘ**
- **DIRECȚIA JUDEȚEANĂ DE PAZĂ**
- **CENTRUL MILITAR JUDEȚEAN MUREȘ**
- **DIRECȚIA PENTRU AGRICULTURĂ ȘI DEZVOLTARE RURALĂ MUREȘ**
- **CRUCEA ROȘIE**
- **AUTORITATEA RUTIERĂ ROMÂNĂ –AGENȚIA MUREȘ**
- **COMISARIATUL JUDEȚEAN PENTRU PROTECȚIA CONSUMATORILOR MUREȘ**
- **AUTORITATEA FERROVIARĂ ROMÂNĂ**

### **1.2.3 Responsabilități ale organismelor și autorităților cu atribuțiuni în domeniu**

Comitetele și centrele operative pentru situații de urgență sunt organisme și structuri abilitate în managementul situațiilor de urgență, care, potrivit legii, se constituie pe niveluri sau domenii de competență și fac parte din Sistemul Național de Management al Situațiilor de Urgență, denumit în continuare Sistem Național.

#### **(1) Comitetele pentru situații de urgență sunt:**

- a) Comitetul Național pentru Situații de Urgență, denumit în continuare Comitet Național;
- b) comitetele pentru situații de urgență, constituite la ministere și la alte instituții publice centrale, denumite în continuare comitete ministeriale;
- c) Comitetele județene pentru situații de urgență, denumite în continuare comitete județene;
- d) Comitetele locale pentru situații de urgență, la nivelul municipiilor, orașelor și al comunelor, denumite în continuare comitete locale.

#### **(2) Centrele operative pentru situații de urgență, denumite în continuare centre operative, sunt:**

- a) centre operative cu activitate permanentă la nivelul ministerelor și al instituțiilor publice centrale;
- b) centre operative cu activitate temporară la celelalte ministere și instituții publice centrale cu atribuții de prevenire și gestionare a situațiilor de urgență, precum și în municipii, orașe și comune.

Comitetul Național pentru Situații de Urgență, denumit în continuare Comitet Național, se constituie și funcționează, potrivit legii, ca organism interministerial de management, sub conducerea nemijlocită a ministrului administrației și internelor și în coordonarea primului-ministru, în cadrul Sistemului Național de Management al Situațiilor de Urgență.

**Comitetul Național** se compune din:

- a) președinte: ministrul administrației și internelor;
- b) vicepreședinte: un secretar de stat din Ministerul Administrației și Internelor;
- c) membri: un secretar de stat de la fiecare minister sau un adjunct al conducătorului fiecărei instituții publice centrale și inspectorul general al Inspectoratului General pentru Situații de Urgență;
- d) consultanți: câte 1 - 2 experți și/sau specialiști din fiecare minister și instituție publică centrală

#### **Secretariatul tehnic permanent are următoarele atribuții principale:**

- a) gestionează documentele Comitetului Județean pentru Situații de Urgență și a Grupului de Suport Tehnic;
- b) asigură convocarea Comitetului Județean pentru Situații de Urgență și transmiterea ordinii de zi
- c) primește și pregătește materialele pentru ședințele Comitetului Național și asigură prezentarea acestora președintelui și membrilor Comitetului Național;
- d) elaborează lucrările și execută operațiunile de secretariat pe timpul ședințelor CJSU;
- e) asigură redactarea hotărârilor adoptate, precum și a proiectelor de ordine, pe care le prezintă spre aprobare;
- f) asigură difuzarea la componentele Sistemului Național de Management al Situațiilor de Urgență cu reprezentare în zonă și la alte autorități interesate a documentelor emise de CJSU privind activitățile de prevenire și de intervenție;
- g) întocmește informări periodice privind situația operativă sau stadiul îndeplinirii hotărârilor adoptate de Comitetul Național, care se transmit de către Centrul Operațional Național membrilor Comitetului Național și altor autorități interesate;
- h) conlucrează cu secretariatele tehnice permanente, organizate și asigurate de centrele operaționale și centrele operative pentru situații de urgență, precum și cu structurile abilitate în managementul situațiilor excepționale;

i) conlucrează cu unitățile și cu compartimentele Ministerului Administrației și Internelor implicate în emiterea ordinelor ministrului;

j) întocmește proiectele comunicatelor de presă ale CJSU;

k) urmărește realizarea suportului logistic al locului de desfășurare a ședințelor CJSU;

l) îndeplinește alte atribuții prevăzute în Regulamentul de organizare și funcționare al Inspectoratului pentru Situații de Urgență „Horea” al jud. Mureș sau alte sarcini stabilite de CJSU ori de președintele acestuia;

m) preia și gestionează datele și informațiile transmise în cazul unor dezastre și asigură înștiințarea membrilor CJSU și a consultanților;

n) - organizează și verifică monitorizarea situațiilor de urgență, prin Grupurile de Suport Tehnic și Administratorii surselor de risc din județ.

Secretariatul tehnic permanent este coordonat de șeful Centrului Operațional Județean. Pentru îndeplinirea atribuțiilor consultă specialiști și din alte domenii de activitate. Secretariatul tehnic permanent este coordonat de șeful Centrului Operațional Național.

**Comitetele pentru situații de urgență** sunt organisme interinstituționale de sprijin al managementului situațiilor de urgență.

(1) Comitetul ministerial se constituie prin ordin al ministrului, respectiv al conducătorului instituției publice centrale.

(2) Comitetul Județean se constituie prin ordin al prefectului.

(3) Comitetul local se constituie prin dispoziție a primarului, cu avizul prefectului.

**Centrele operative cu activitate permanentă** sunt structuri tehnico-operative de specialitate, care se constituie în cadrul aparatului propriu al unor ministere și instituții publice centrale cu atribuții și funcții de sprijin complexe în prevenirea și gestionarea situațiilor de urgență și îndeplinesc funcțiile prevăzute privind Sistemul Național de Management al Situațiilor de Urgență, în vederea îndeplinirii permanente a funcțiilor de monitorizare, evaluare, înștiințare, prealarmare, alertare și coordonare tehnică operațională a intervențiilor în situații de urgență, în domeniile de competență ale ministerelor și instituțiilor publice centrale respective.

**Centrele operative cu activitate permanentă** organizează și asigură secretariatele tehnice permanente ale comitetelor ministeriale respective.

**Centrele operative cu activitate temporară** sunt structuri tehnico-administrative înființate în scopul îndeplinirii funcțiilor specifice pe durata stării de alertă, în cazul situațiilor de urgență, precum și pe timpul unor exerciții, aplicații și antrenamente pentru pregătirea răspunsului în astfel de situații.

Centrele se constituie din personalul aparatului propriu al unor ministere și instituții publice centrale, ori din personalul aparatului propriu al autorităților administrației publice locale, ale orașelor și comunelor, precum și la structurile teritoriale subordonate, coordonate ori de sub autoritatea instituțiilor.

Centrele operative cu activitate temporară asigură și organizează secretariatele tehnice ale comitetelor pentru situații de urgență, constituite de autoritățile publice centrale sau locale.

### **Structuri organizatorice și funcționarea acestora**

(1) Comitetele pentru situații de urgență au în componență un președinte, un vicepreședinte, membri și consultanți.

(2) Președintele comitetului pentru situații de urgență este ministrul, conducătorul instituției publice centrale, prefectul sau primarul, după caz.

(3) Vicepreședintele comitetului pentru situații de urgență este, de regulă, un secretar de stat, un adjunct al conducătorului instituției publice centrale, președintele consiliului județean, primarul general sau un viceprimar, după caz.

(4) Membrii comitetului pentru situații de urgență sunt:

a) în comitetul ministerial: persoane cu funcții de conducere din aparatul propriu și din unele instituții și unități aflate în subordinea ministerului sau instituției publice centrale ori sub autoritatea acestora;

b) în comitetul județean: șefii de servicii deconcentrate, descentralizate și de gospodărire comunală, conducători ai unor instituții, regii autonome și societăți comerciale, ai agenților economici care, prin specificul activităților desfășurate, constituie factori de risc potențial generatori de situații de urgență;

c) în comitetul local: secretarul comunei, orașului, municipiului, după caz, și reprezentanți ai serviciilor publice și ai principalelor instituții și agenți economici din unitatea administrativ-teritorială respectivă, precum și manageri sau conducători ai agenților economici, filialelor, sucursalelor ori punctelor de lucru locale care, prin specificul activității, constituie factori generatori de situații de urgență.

(5) Consultanți în comitetele pentru situații de urgență sunt:

a) experți și specialiști din aparatul propriu al autorităților administrației publice, care constituie comitetele, sau din instituții și unități în subordine;

b) reprezentanți ai altor ministere, instituții și servicii publice cu atribuții în domeniu, manageri ai societăților comerciale și regiilor autonome care desfășoară activități în domeniul de competență respectiv, cooptați în comitetele ministeriale la solicitarea președinților comitetelor respective.

(1) Comitetele pentru situații de urgență se întrunesc semestrial și ori de câte ori situația o impune, la convocarea președintelui.

(2) Ședințele comitetelor pentru situații de urgență se desfășoară în prezența majorității membrilor sau a înlocuitorilor desemnați.

(3) Hotărârile comitetelor pentru situații de urgență se adoptă cu votul a două treimi din numărul membrilor prezenți, cu excepția punerii în aplicare a planului de evacuare, care se face în baza deciziei președintelui comitetului.

(4) Consultanții nu au drept de vot.

(5) Comitetele pentru situații de urgență își desfășoară activitatea pe baza planurilor anuale elaborate de secretariatele tehnice permanente.

### **Persoanele din componența comitetului pentru situații de urgență au următoarele obligații principale:**

a) președintele: convoacă întrunirea comitetului, stabilește ordinea de zi și conduce ședințele acestuia; semnează hotărârile, planurile, programele, regulamentele și măsurile adoptate; semnează avizele, acordurile, împuternicirile, protocoalele și proiectele de acte normative îl informează operativ pe președintele comitetului ierarhic superior;

b) vicepreședintele îndeplinește obligațiile președintelui în lipsa acestuia, precum și pe cele ce îi revin ca membru al comitetului;

c) membrii: participă la ședințele comitetului; prezintă informări și puncte de vedere; îi informează operativ pe conducătorii instituțiilor și unităților pe care le reprezintă asupra problemelor dezbătute, concluziilor rezultate, hotărârilor și măsurilor adoptate și urmăresc aplicarea acestora în sectoarele de competență; mențin permanent legătura cu centrele operative corespondente;

d) consultanții: participă la ședințele comitetului; îi consiliază pe membrii acestora asupra problemelor tehnice și de specialitate; asigură documentarea tehnică de specialitate.

(1) Centrele operative cu activitate permanentă se încadrează cu personal specializat pe tipurile de riscuri repartizate pentru gestionare, precum și în comunicații, informatică și relații publice.

(2) Activitatea operațională a centrelor operative se desfășoară permanent, pe criteriul "24h/24h", în ture sau pe schimburi. Prin excepție, în funcție de natura și tipul riscurilor gestionate, conducătorul instituției pe lângă care funcționează centrul operativ poate aproba ca activitatea operațională a acestuia să se desfășoare cu respectarea programului normal de lucru, potrivit legii.

(3) Dimensionarea centrelor operative cu activitate permanentă se face în raport cu natura, frecvența și gravitatea riscurilor majore repartizate pentru coordonarea gestionării, precum și cu complexitatea funcțiilor de sprijin îndeplinite de ministerul sau instituția publică centrală respectivă.

Componența Comitetului Județean pentru Situații de Urgență al județului Mureș se regăsește în **Anexa nr.1.**

Atribuțiile autorităților și responsabililor cuprinși în Planul de Analiză și Acoperire a Riscurilor se regăsește

în **Anexa nr.2.**

## Capitolul II.

### CARECTRISTICILE UNITĂȚII ADMINISTRATIV - TERITORIALE

#### Secțiunea 1. Amplasarea geografică și relief

##### 2.1.1 Suprafață

Județul Mureș este situat în zona central-nordică a României. Suprafața județului de 6.696 km<sup>2</sup> ( 2,8 % din suprafața totală a țării ), coboară ușor în trepte de pe piscurile vulcanice ale munților Călimani și Gurghiu, până spre mijlocul câmpiei Transilvaniei, brăzdată fiind de valea Mureșului și fragmentată de afluenții acestuia. În acest cadru natural, județul Mureș se află pe coordonate geografice între meridianul de 240° longitudine estică în partea de apus și, cel de 250°15' longitudine estică în partea de răsărit, iar pe latitudine se întinde între paralelele de 46°14' latitudine nordică la limita sa dinspre miază-zi și respectiv 47°12' latitudine nordică la limita sa dinspre miază-noapte.

##### 2.1.2 Vecinătăți

Județul Mureș se învecinează cu alte șapte județe ale țării. În extremitatea nord-estică pe o distanță de aproximativ 16 km limită care urmează linia de culmi a masivului vulcanic Călimani, îl desparte de județul Suceava. În continuare pe întreaga latură estică, pe o distanță de circa 159 km se învecinează cu județul Harghita. Hotarul cu județul Brașov situat la extremitatea sud-estică se întinde pe o distanță de circa 26 km limită care trece puțin mai la nord de culmea deluroasă (800 m) a interfluviului major dintre Târnavă Mare și Homorodul Mare.

De la nodul geografic de sub care izvorăsc râurile Saieș, Hârtibaci și Coșd, începe hotarul cu județul Sibiu, care se întinde pe o distanță de aproximativ 98 km, ocupând aproape întreaga latură sudică a județului Mureș. Un hotar cu dispoziție generală sud-est, nord-vest, pe o lungime de circa 45 km traversând succesiv Târnavă Mică, interfluviul major dintre Târnavă Mică - Mureș, separă la sud-vest județul Mureș de județul Alba. De lângă confluența râurilor Arieș și Mureș, începe hotarul cu județul Cluj, care ocupă latura vestică a județului pe o distanță de aproape 67 km. Pe întreaga latură nordică, pe o distanță de circa 116 km, județul nostru se învecinează cu județul Bistrița-Năsăud.

Localitățile Ciobotani în partea de nord-est, Apold spre sud, Hădăreni spre vest și Sărmașu spre nord-vest, se află la extremitățile principalelor axe ale județului.

Unitatea administrativ – teritorială bine proporționată, având condiții naturale deosebit de variate și prielnice unei ample dezvoltări economice și sociale, județul Mureș se întinde pe 2,8 % din suprafața țării și dispune de un potențial industrial, agricol și forestier considerabil, înscriindu-se organic în marea familie a județelor țării.

### **2.1.3 Forme de relief, specificități, influențe**

Caracteristica esențială a reliefului județului Mureș, o constituie etajarea generală dispusă în trepte de la est spre vest, de la cei peste 2100 m înălțime pe care îi atinge creasta Călimanilor și până la lunca joasă a Mureșului de la ieșirea din județ, unde altitudinea este de numai 280 m. Originea și geneza deosebită a formelor majore de relief, își găsesc reflectarea directă în neuniformitatea de alcătuire geologică în timpul de formare și în caracterul diferențiat al prefacerilor geografice ulterioare.

Dominat de zidul răsăritean al Carpaților, peisajul natural al județului, se extinde spre vest prin dealuri larg ondulate, cu aspect de domuri mai cutate în zona de munte prin văi largi și adânci cu versanți degradați de alunecările de teren, de eroziunea torențială, și văi ale căror lunci și albi sunt intens aluvionate. Zona montană vulcanică a fost și ea intens fragmentată de râurile și torenții de munte, care au creat văi tipice între care se întind interfluvii cu aspect triunghiular (planeze), câmpii piemontane de piroclastite, ori se înalță conuri semețe de andezite cu cratere deschise spre exterior, de aceeași acțiune a apelor curgătoare.

Munții Călimani: Asemănători unui dreptunghi lung de 56 km și lat de aproximativ 30 km ocupă o arie de cca. 2000 km<sup>2</sup>, pe teritoriul județului Mureș, aflându-se doar sectorul cuprins între culme, acolo unde se înalță vârful Pietrosu Călimanilor (2100 m) Rătișu (2022 m) și Bistricioaru (1990 m), până la Râul Mureș spre sud, pâraiele Lomaș și Călimănel spre est, creasta vârfului Poiana Tomii și Poiana Bistrii spre vest.

Masivul Călimanilor domină toate unitățile de relief înconjurătoare, prin povârnișurile care urcă repede deasupra culmilor din Țara Dornelor, din Munții Bârgaielor și din subcarpații transilvăneni ai Bistriței și Reghinului. Pe culmea principală a Masivului Pietrosu Călimanilor, trece linia care separă județele Suceava, Bistrița-N și Mureș.

În zona Vârfului Pietrosu Călimanilor conurile muntoase alcătuite din andezite, au aspect alpin cu urme glaciare, iar platourile vulcanice formate din aglomerate, sunt acoperite de pășuni montane cu mici suprafețe mlăștinoase. O panoramă frumoasă se înfățișează ochilor asupra masivului Călimanilor, privindu-l din Depresiunea Vălenii de Mureș, cât și de pe crestele masivului sudic al Gurghiului, unde se profilează pitorescul Vârf Scaunul Domnului cu o înălțime de 1381 m.

Pe cuprinsul munților Călimani se întinde și o morfologie de tip carstic cu roci vulcanice, cu grotle săpate în straturi de lavă, formațiuni de stalactite și stalagmite, o gamă largă de stânci spectaculoase în care apele au săpat văi adânci și pitorești.

Munții Gurghiului: Se întind de la Defileul Mureșului până în partea nordică a Munților Harghita. Partea din județul Mureș se extinde doar până la cumpăna de ape a afluenților râului Gurghiu, adică până la aliniamentul de creastă a vârfulor Bătrâna (1634 m) Tătarca (1688 m) și puțin mai spre est de aliniamentul cu vârful mai cunoscute: Fâncelu (1684 m) și Saca (1777 m) cel mai înalt vârf din întregul masiv. Deși sunt alcătuiți din aceleași roci ca și masivul Călimanilor, totuși Munții Gurghiului sunt mai ascunși și mai puțin diversificați în forme. Ei au un pronunțat caracter de masivitate, iar gradul de acoperire cu vegetație de conifere, este mult mai ridicat decât al masivelor învecinate. Culmea din partea răsăriteană a munților, compusă din vârfuri cu aspect conic grupate în jurul principalelor căldări vulcanice, imprimă masivului o pronunțată asimetrie apărând ca un zid înalt către Depresiunea Giurgeului și ca o pantă domoală spre Depresiunea Transilvaniei. Și în acest masiv muntos, râurile au tăiat cratere vulcanice, creindu-se mici



defilee cu relieful fragmentat. Conurile vulcanice apar îngemănate, platourile sunt mai largi și mai domoale pe partea vestică, pietrișurile și nisipurile alcătuiesc un adevărat piemont închis spre vest de Culmea Sieu-Sânioara, care face legătura cu micile depresiuni subcarpatice.

Aria vulcanică a munților se extinde îndeosebi între Valea Gurghiului și a Cușmedului, înaintând mai mult spre vest, dar fragmentată de Valea Nirajului Mare. Această arie cuprinde și Depresiunea Sovata-Praid, în formă de suveică de la poalele munților puternic cutată - relativ recent - în formațiuni diapire, în care se exploatează sarea. (Praid județul vecin Harghita)

Defileul Mureșului : Între orașul Toplița (județul Harghita) și localitatea Deda, Defileul Mureșului constituie o arie îngustă de discontinuitate geografică în cadrul lanțului vulcanic, cea mai lungă străpungere completă - de peste 35 km - a catenei muntoase Călimani-Harghita, prin care s-au deversat apele lacului cu aproximativ 15 milioane de ani în urmă pe fundul actualei depresiuni tecton-vulcanice a Gheorghienilor (Giurgeului) , tot așa cum s-au întâmplat lucrurile și cu apele instalate în zona Ciucului și deversate de Valea Oltului prin defileul Tușnad.

Îngust cu versanți foarte apropiați, cu povârnișuri repezi, Defileul Mureșului are trăsături caracteristice inclusiv climatice (19°C temperatura medie a lunii iunie), care îl face accesibil și foarte plăcut pentru turiști în toate anotimpurile. În același timp, defileul este foarte bine populat, mai ales în micile bazine formate la gurile de vărsare ale unor afluenți a Râului Mureș, care au generat de-a lungul timpului agestre (conuri de dejecție) mai mari, cum este de exemplu cel de la Lunca Bradului, care are un aspect cu adevărat depresionar. Pe unele porțiuni ale defileului, rămâne loc doar pentru albia râului și pentru șosea, iar pentru calea ferată fiind necesară străpungerea de tuneluri în stâncile de andezit ale Munților Gurghiului.

Dealurile subcarpatice Transilvănene: Trecerea dinspre zona muntoasă înspre Podișul Transilvaniei, se face prin intermediul unor regiuni deluroase și depresionare, care amintesc prin geneză și morfologie de zona dealurilor subcarpatice externe.

La est de depresiunile Dumbrăvioara, Călușeri, Miercurea Nirajului, Sângeorgiu de Pădure, Șoimuș, se desfășoară un relief de dealuri și depresiuni cu înălțimi mult mai mari (600 - 1000 m ), redus ca lățime ( 8 - 30 km ), dar alungit după direcția Carpaților Orientali, cu denivelări accentuate ( 300 - 400 m ), ușor cutate cu o gamă variată de forme, rezultate din spălări și alunecări de terenuri.

Specificul regional al Subcarpaților Transilvăneni, oferă posibilitatea separării reliefului în mai multe subunități și anume:

Dealurile subcarpatice ale Reghinului, se întind de la Valea Nirajului și până la Culmea Păltinișului (691 m) la nord de Râul Mureș, se atașează Munților Gurghiu - Călimani, formând câteva subunități de relief printre care:

**a.** Depresiunea subcarpatică Deda-Vălenii de Mureș, cunoscută și sub numele de Depresiunea Vălenii sau Rușii Munți, fiind închisă de latura vestică de Culmea Păltiniș-Sânioara.

**b.** Culmea Păltiniș-Sânioara, este suprapusă unei cute anticlinale alcătuită din conglomerate de Jabenița, - roci rezistente la coroziune - păstrate permanent în relief ( 600 - 750 m ), față de ariile depresionare înconjurată din zonă.

**c.** Depresiunea Reghinului, în cea mai mare parte corespund ariei de adunare a apelor de la Reghin. Structura reliefului constă dintr-o suită de interfluvii nivelate la circa 550- 600 m de versanți înclinați conform lăsării structurilor neomogene, la care se adaugă complexul șesurilor aluviale și al teraselor fluviale, etajate pe cinci-șase nivele. Plafonul depresiunii poate fi reconstituit din vârfurile mai înalte rânduite de-a lungul interfluviilor la aproximativ 600 - 650 m.

d. Dealurile Teleacului, prelungite la nord de Râul Mureș în Dealurile Tonciului (560 m), corespund unei bombări anticlinale transformate ulterior prin eroziunea apelor curgătoare într-un complex de interfluvii divergente și etajate, a căror altitudine descrește dinspre centru (Dealul Lapoș 628 m ) înspre coloanele de vale adiacente (400 m). Relieful este intens fragmentat de ape care se lărgesc spre obârșii în chip de amfiteatre, azi ocupate de așezări omenești.

Dealurile subcarpatice ale Târnavei Mici, încep din Valea Nirajului și continuă sub aceeași fizionomie până în Valea Nico-Alb, afluent al Târnavei Mari. În limitele județului Mureș, rămâne numai o mică parte din suprafața acestei subunități de relief, sunt cuprinse câteva grupări destinate cum ar fi :

a. Depresiunea Sovatei, aparține sectorului nord-vestic. Alături de treapta reliefului fluviatil compus din luncă și cinci nivele de terasă, se distinge o treaptă morfologică mai înaltă (600-700 m) extinsă pe ambele laturi ale depresiunii.

b. Depresiunea Dămieni-Măgherani-Chibed-Solomca, a luat naștere prin eroziunea selectivă la contactul dintre aglomeratele vulcanice din măgurile Bichiș-Siclord, cu formațiunile sedimentare nisipoase-argiloase din colinele subcarpatice. În direcția estică, relieful se înalță ușor (550-700 m) marcând boltirea anticlinală Trei Sate. Târnavă Mică și afluenții ei Ghegheș și Cușmed, disecă teritoriul în mai multe culmi de întinderi inegale și cu orientări variate: Culmea Neaua între Ghegheș și Nirajul Mic, culmea Sângeorgiu de Pădure între Ghegheș și Târnavă Mică și Dealurile Bezidului la sud de Târnavă Mică.

c. Depresiunea Sângeorgiu de Pădure, alungită spre nord prin culoarul Neaua-Rigmani, marchează hotarul dintre Subcarpații Mici și Podișul Târnavelor. Aici relieful se impune prin lunca largă a văilor, prin terasele fluviatile extinse în special pe versantul stâng și prin versanții abrupti tăiați de renane și torenți.

d. Podișul Târgu-Mureș, începe printr-un versant abrupt care domină spre est depresiunile și culoarele de legătură Călușeri-Hodoșa-Miercurea Nirajului și se termină prin pante domoale în unghiul de confluență a Râului Niraj cu Râul Mureș. Caracterul de interfluviu major, unitar interpus între Valea Mureșului și Valea Nirajului, s-a modificat prin acțiunea afluenților care au fragmentat teritoriul și l-au transformat într-o asociere de dealuri în general asimetrice, nu prea înalte (650 m) și cu o zonă de relief redusă (200 m).

e. Interfluviul Mureș - Târnavă Mică, se înfățișează ca o culme prelungă vălurită ușor, cu altitudini ce oscilează între 450-600 m. Asimetria pronunțată și fragmentarea accentuată, dau nota specifică acestui teritoriu. Curmăturile adânci sau șeile largi care înlesnesc circulația peste culme, desfac interfluviul în mai multe părți.

f. Culmea Neaua, se desfășoară între depresiunea de contact Sângeorgiu de Pădure, culoarul Neaua-Rigmani, șeaua și drumul de legătură Bălăușeri-Acățari.

De fapt întreaga depresiune transilvană, are o evoluție tectono-morfologică asemănătoare, uniformă pentru întreaga cuvertură sedimentară, spațiul considerat subcarpatic neaparținând unei depresiuni tectonice separate de restul bazinului ca în cazul subcarpaților externi. Aceste elemente permit extinderea zonei "subcarpatice interne", bine conturată și în partea de nord a Transilvaniei, între râurile Arieș și Someș, chiar la întregul bazin transilvănean reprezentat de domuri.

Podișul Târnavelor, este caracterizat în general prin interfluvii netede, orientate est-vest, prin prezența domurilor gazeifere, a văilor largi cu terase dezvoltate mai ales spre flancul stâng, adică un ținut deluros ușor ondulat, cu creste și versanți asimetrice afectați de alunecări de teren. Acest podiș, se întinde din dreptul drumului de legătură Bălăușeri-Acățari, până la culoarul de eroziune a Văii Bogății.

În relief se pot distinge următoarele subunități:

a. Podișul Târgu Mureș, situat între râurile Mureș și Niraj, este format din dealuri înalte de peste 500 m frecvent acoperite cu păduri.

b. Podișul Târnavelor, se caracterizează printr-o culme îngustă, cu versanți accentuați spre Valea Târnavei Mici și cu relief de cuestă, cu povârnișuri pronunțate la peste 100-150 m, dar în trepte largi și domoale spre Valea Mureșului, înălțimile dealurilor ajungând aproape de 600 m. În partea sa vestică se poate individualiza și Podișul Cecălaca.

c. Podișul Jacodului (Dealurile Nadeșului), este situat în partea de sud-est a județului, cu altitudini mai mari, bine conturate și fragmentate de râuri. Aici sunt suprapuse straturile periferice de la Nadeș-Filitelnic-Șoimuș, grefate pe formațiuni permabile mai rezistente, care au facilitat eroziunea râurilor pe verticală.

d. Podișul Dumbrăvenilor, parțial se găsește în județul Mureș și are un relief mai domol, interfluvii ușor înclinate și văi largi. Este situat în sectorul de podiș cuprins între Valea Nadeșului și Valea Bălții, se caracterizează printr-un relief domol localizat în apropierea Văii Târnavei Mari, iar spre Târnavă Mică se înfățișează ca o succesiune de interfluvii ușor înclinate și destul de netede.

e. Podișul Vânătorilor, este cuprins între culoarul depresionar Saschiz-Bunești și Valea Șaieșului-Izvoarele Hârtibaciului, unde predomină un relief de platou aproape orizontal, cu ușoare denivelări pe trei trepte. Înălțimile cele mai mari se întâlnesc pe latura sudică (650-700 m) și scad ușor către nord, unde ating abia 400m. Regiunea este acoperită cu păduri foioase și numai suprafețe restrânse se pot folosi pentru agricultură.

În limitele județului Mureș, sunt incluse de asemenea o parte restrânsă a interfluvii Târnavă Mare - Târnavă Mică și o parte redusă din Podișul Hârtibaciului, spații geografice recunoscute în literatura de specialitate sub diverse denumiri. Vegetația specifică Podișului Târnavelor, este cea a pădurilor de foioase mai ales fag-gorun în amestec cu arțar și carpen, spre sud și vest predominând stejarul și vegetația de silvostepă.

Câmpia Transilvaniei, ca unitate fizico-geografică cu trăsături distincte, cuprinde un teritoriu mult mai mare decât aria înscrisă în limitele județului Mureș. Pe teritoriul județului, Câmpia Transilvaniei își are limitele aproximative la cumpăna de ape ale afluenților Someșului în partea de vest și nord-vest pe o linie care trece prin vestul localităților Valea Largă și Grindeni spre Hădăreni și Valea Mureșului, iar în est limita este marcată de zona Văii Luțului și o linie spre orașul Reghin .

Situată la nord de Râul Mureș, Câmpia Transilvaniei este de asemenea o regiune larg vălurită dar cu altitudini mai mici (media fiind de 400 m ), cu denivelări care ajung la peste 200 m la nivelul de bază local. Este caracterizată prin văi săpate în argilă, marne și nisipuri sarmatice, rare tufuri vulcanice cu flancuri erodate și curgeri noroioase, alunecări de teren care pe alocuri au barat râurile, astăzi eleștee amenajate de mâna omului.

Deși are un relief puțin accidentat cu altitudine mijlocie câmpia Transilvaniei nu poate fi inclusă în categoria câmpiilor, chiar dacă peisajul geografic vădește asemenea afinități. Denumirea de "câmpie" și-o datorește caracterelor stepice și folosirii cu precădere a terenurilor pentru agricultura cerealiară.

Și în această zonă este caracteristic relieful de domuri gazeifere, cu versanți abrupti spre sud și vest, prelungiți spre nord și est și puțin împăduriți. Domurile sunt degradate de rețeaua fluvială care a sculptat relieful de cuestă, a construit lunci largi puternic colmatate în prezent cu băltiri de ape pe alocuri. În partea vestică câmpia are un pronunțat caracter stepic, iar spre est, o dată cu altitudinea crește și gradul de

împădurire, fapt ce permite divizarea regiunii în două subunități și anume: Câmpia Sărmașului la vest de Dealurile Lechinței și Dealurile Mădărașului (Fărăgăului) la est de aceasta până la Valea Mureșului.

a. Câmpia Sărmașului, este străbătută de Pârâul de Câmpie sau cum i se mai spune Valea Ludușului, pe care se află eleșteele cu apă, adevărate bazine piscicole (Șăulia, Zau de Câmpie, Tăureni) cu o mare producție de pește. În această zonă întâlnim cele mai caracteristice și frecvente alunecări de teren care duc la degradarea unor mari suprafețe destinate culturilor agricole. Cu toate acestea, Câmpia Sărmașului este considerată cu adevărat grâнар al Transilvaniei.

b. Dealurile Mădărașului se ridică în spațiul interfluvial dintre Valea Lechinței (Comlodului) și Valea Mureșului. Se caracterizează printr-un relief mai zvelt, cu altitudini de peste 550 m, dealurile având o constituție litologică din roci mai dure, iar pădurile mai frecvente sunt cele de fag și gorun. Aceste dealuri, atât prin structură și morfologie cât și prin peisaj, reprezintă o unitate de trecere de la Câmpia Transilvaniei către Subcarpații Transilvăneni ai Reghinului.

La nord și la sud de Râul Mureș, suprafața de podiș se caracterizează prin bogăția surselor de gaz metan conținut în roca poroasă a domurilor gazeiforme, dar pe teritoriul județului nostru se mai exploatează și rocile utile pentru construcții (andezite, gresii, pietrișuri, nisipuri, argile, etc.), precum și apele minerale, apele sărate și nămolurile terapeutice. Acestor unități de relief, li se adaugă și alte unități cum sunt văile Mureșului, Târnavei Mici, Târnavei Mari și Nirajului și principalii lor afluenți, care au lunci largi între 1 - 4 km, unele zone mlăștinoase, terase cu 5 până la 7 trepte cu poduri extinse, dar și izolate bine, populate și exploatare din punct de vedere agricol.

#### **2.1.4 Caracteristicile pedologice ale solului**

**Solurile.** În strânsă concordanță cu substratul litologic, cu relieful, clima și vegetația, învelișul de sol al județului Mureș este foarte variat și diversificat. De pe crestele înalte ale munților, până la luncile joase ale râurilor, întâlnim o gamă largă de soluri zonale, interzonale și azonale. În zona de munte sunt specificate solurile montane brune, brune gălbui podzolice sau brune acide de pajiști alpine, brune de pădure acide podzolice, precum și solurile ferifluviale, iar pe versanți, solurile tinere de grohotișuri și soluri scheletice. Solurile silvestre brune închise de pădure, brune de pădure cernoziomice, sunt mai frecvente în zona de deal și podiș.

În regiunea Câmpiei Transilvaniei, predomină solurile brune închise de pădure, dar mai ales cernoziomurile levigate negre de fâneață umede. În partea vestică sunt răspândite solurile de cernoziom carbonatic, iar în est sunt mai frecvente cele de pădure, tipic brun de pădure închis, care favorizează foarte mult dezvoltarea vegetației forestiere.

Pe arii restrânse în Câmpia Transilvaniei se dezvoltă lăcoviști și sărături de-a lungul văilor. Caracteristice pe terase, solurile aluviale sunt favorabile culturilor de cereale și legume. În lunci mai ales, domină aluviunile recente și actuale, precum și solurile hidromorfe și de mlaștini. Mozaicului de soluri i se suprapune un covor vegetal tot așa de variat, concordant brodat pe relief tip de sol și regim topoclimatic.

**Resursele subsolului.** Varietatea formelor de relief și a condițiilor geologice-tectonice, stratigrafice și petrografice, au determinat și o diversitate mare de bogății ale subsolului. Cele mai importante resurse materiale ale subsolului județului Mureș sunt:

**a. Gazul metan,** descoperit întâmplător la Sărmașel în anul 1908, cu ocazia unor cercetări geologice asupra sărurilor de potasiu. În urma acestei descoperiri au fost întreprinse lucrări geologice de prospectare și exploatarea zăcămintelor de gaze naturale. În anii 1912-1913 au fost săpate primele sonde de gaz metan,

trecându-se la utilizarea lui. În anul 1918, s-a introdus iluminatul public cu gaz metan la Turda, gazul fiind transportat de la Sărmaș printr-o conductă, prima de acest fel construită în țară și în Europa.

După cel de-al doilea război mondial lucrările geologice au cunoscut o amploare deosebită, contribuind la descoperirea de noi structuri de gaze și la punerea lor în exploatare în țară și pe teritoriul județului nostru.

Compoziția medie în gaz metan a zăcămintelor, este în proporție de 98-99 %, iar alte hidrocarburi cum ar fi: etan, propan, butan se află în proporții mai reduse.

Până în prezent pe teritoriul județului Mureș, sunt exploatare 37 de structuri gazeiforme. În zona centrală a județului, se încadrează domurile de joasă altitudine (600 - 2000 m) cum sunt structurile Târgu-Mureș, Corunca, Ernei, Dumbrăvioara, Păingeni, Măgherani, Trei-Sate, Ghinești, Filitelnic, Laslău și altele. În zona situată la nord-vest de Mureș, se găsesc domuri de altitudine mai mare (până la 100 m), unde sunt grupate structurile Crăiești, Sânmartin, Sărmășel, Zau de Câmpie, Șăulia, Grebenișu de Câmpie, Dobra, Luduș etc.

Ponderea gazului metan extras în anul 1995, în județul Mureș, reprezintă 62,5 % din producția totală a țării.

În vederea descoperirii de noi rezerve de gaz se continuă forajul de cercetare geologică pe structurile Ibănești, Iceland, Lăurenii, Sânpaul și pe alte structuri.

**b. Rocile utile**, întâlnite sub diferite categorii pot fi utilizate în prepararea materialelor de construcții, iar unele varietăți cuarțoase la fabricarea sticlei. Rocile de construcții de bază au o răspândire regională cu importante rezerve exploatabile și cu valorificări multiple. Corpurile eruptive andezitice legate de lanțul vulcanic Călimani-Harghita, asigură rezerve inepuizabile de andezit prezente pe suprafețe întinse ale județului și sunt prelucrate prin carierele de piatră de la Stânceni, Sovata, etc. iar produsele finite (piatră spartă), se utilizează în lucrările de construcții industriale.

**c. Argilele**, foarte răspândite pe teritoriul județului au o utilizare mai largă constituind materii prime pentru industria ceramică. Depozitele aluvionale și de terasă ale principalelor cursuri de apă, constituie o sursă de bază pentru obținerea nisipului, pietrișului (balast), necesare construcțiilor.

Pe albia Râului Mureș se află în exploatare balastierele Sângeorgiu de Mureș, Chinari, Glodeni, Gornești iar pe albia Râului Târnavă Mică cele de la Odrihei, Păucișoara și Sărățeni.

**d. Substanțele minerale terapeutice** (apele minerale sărate) constituie un bogat tezaur al subsolului județului Mureș. Ele reprezintă întreaga gamă de substanțe minerale utile folosite în cura balneară.

Exploatarea balneare de la Sovata, Sângeorgiu de Mureș, Ideciu de Jos, genetic se împart în două categorii, fiind legate de formele diapire, cu străpungeri de sămburi de sare, cazul apelor sărate de la Sovata și Ideciu de Jos. O altă categorie de ape minerale sărate, sunt cele de zăcămintă din formațiunile gazeifere, spre exemplu apele sărate de la Sângeorgiu de Mureș.

## **Secțiunea a 2 - a. Caracteristici climatice**

### **2.2.1 Caracteristici climatice, specificități, influențe**

Poziția geografică pe glob și pe continent a țării noastre, condițiile naturale specifice, determină caracterul de tranziție al elementelor fizico-geografice și chiar economico-geografice, printre care pe primul plan se situează cele climatice. În acest sens în cadrul climatului continental, cu caracter de tranziție specific țării cu o mare varietate de nuanțe, teritoriul județului Mureș se situează în sectorul de climat continental - moderat, de dealuri și pădure și în sectorul climei de munte.

Ca urmare, verile mai călduroase, iernile lungi și reci, sunt specifice mai ales în sectorul montan din nord-estul județului cu inversiuni de temperatură pe văi în zona montană, în timp ce în vest climatul are nuanțe mai aride, fiind mai secetos și mai cald, trăsături reflectate și de covorul vegetal cu caractere stepice în Câmpia Transilvaniei, unde durata de strălucire a soarelui este mai mare (2065,5 ore pe an), față de zonele montane (1800-1850 ore pe an).

Trăsăturile climatice ale județului Mureș sunt o consecință a poziției sale în centrul Transilvaniei, fapt care încadrează acest teritoriu în sectorul de climat temperat continental-moderat în cadrul cărora apar tipul de deal și culoar și tipul de munte. Climatul județului are următorul specific: veri mai călduroase și ierni lungi și reci, cu precădere în zonele montane din nord-estul județului. În vestul județului climatul prezintă nuanțe de ariditate, verile fiind în general mai secetoase și mai calde.

### **2.2.2 Regimul precipitațiilor**

Județul Mureș, caracterizat de un climat continental moderat, prezintă în general o diferențiere a repartiției precipitațiilor în direcția vest-est. Cantitatea medie a precipitațiilor anuale în zonele vestice ale județului este sub 600 l/mp, în timp ce în zona montană se încadrează în limita a 1000 ÷ 1200 l/mp.

#### **Anul 2006**

Comarate cu mediile multianuale, cantitățile de precipitații însumate în întreg anul 2006 în județul Mureș, nu diferă foarte mult cantitativ față de acestea. Cele mai mici cantități anuale înregistrate au fost în zona de "campie" a județului (556 l/mp), iar cele mai mari, în NE județului, în zona de intrare în defileul Muresului (1040 l/mp).

Abateri relativ însemnate s-au înregistrat în ceea ce privește distribuția precipitațiilor în decursul anului. Astfel, cantitățile de precipitații cazute în lunile ianuarie, septembrie, octombrie, noiembrie și decembrie s-au situat la aproximativ jumătate din valorile multianuale specifice acestui județ. Valorile de precipitații cumulate în lunile martie, aprilie, iunie, iulie și august au fost excedentare, situându-se cu mult peste valorile medii. Cea mai mare abatere au avut-o cantitățile de precipitații cazute în luna august, de 2-3 ori mai mari decât normala acestei luni.

**Anul 2007**, denota caracteristicile unei perioade cu anomalii pluviometrice lunare față de media multianuală. Acest an a fost catalogat de presa ca unul din cei mai secetosi ani din ultima perioadă, însă comparând precipitațiile cazute în intervalul anilor 2000-2007, se constată că anul 2007 nu a avut un regim pluviometric foarte sărac. S-au înregistrat cantități anuale cuprinse între 523 l/mp în zona vestică a județului și până la 1048 l/mp în zona Rastolita.

Cele mai deficitare luni din acest an au fost **aprilie**, cand s-au totalizat intre 4-25 l/mp ( cu mult mai putin decat normala lunii, in unele localitati, chiar de 10 ori mai mici decat aceasta), **iunie** si **decembrie**, cand s-au cumulat mai putin de jumatate din media multianuala.

Cantitati mult mai insemnate decat normala lunii au fost inregistrate in mai, august si septembrie.

### Anul 2008

Cantitatile de precipitatii inregistrate de reseaua de monitorizare din judetul Mures, in prima anului 2008 o tenta usor deficitara intrucat sumele anuale s-au situat in general sub valorile medii multianuale.

In mare parte din judet ( zona central-vestica, nord-vestica si cateva areale din sudul judetului) s-au insumat cantitati anuale cuprinse intre 537 -600 l/mp, iar in zona montana din est intre 912-937 l/mp).

In distributia lunara a precipitatiilor s-au remarcat cateva abateri mai insemnate in lunile:

- In februarie: in zona centrala a judetului cantitatile lunare de precipitatii cumulate nu au depasit 7 l/mp ( fata de media de 20-30 l/mp).
- In martie, precipitatiile cumulate doar in prima decada a lunii au depasit in multe zone de 2-3 ori cumulul caracteristic intregii luni martie ; astfel in primele 10 zile ale lunii s-au totalizati intre 71-98 l/mp, adica de 2-3 ori media lunii
- In aprilie si mai, mai mari de circa 2 ori decat normala, mai ales in jumatatea estica a judetului
- In iulie, cu un regim excedentar, mai ales in zona montana, unde cantitatile cumulate fiind de 2 sau chiar de 3 ori mai mari decat valorile normale
- In august, regim deficitar, cu precipitatii slabe cantitativ (5-20 l/mp) in mare parte din judet, mult inferioare fata de normala lunii

Anul 2009 s-a caracterizat prin cantitati de precipitatii insumate, mai reduse decat in ceilalti ani analizati anterior. Pentru jumatatea vestica a bazinului s-au inregistrat frecvent sume de precipitatii intre 460 si 530 l/mp . Si in zona montana a judetului cantitatile anuale au fost mai reduse, doar in cateva localitati totalizandu-se intre 700-800, izolat pana la 877 l/mp.

Cateva caracteristici si abateri evidentiata in distributia precipitatiilor din cursul acestui an :

- § de mentionat sunt unele cantitati lunare extrem de mici, intre 1-5 l/mp inregistrate in aproape jumatate din suprafata judetului in lunile aprilie si septembrie 2009.
- § In luna iunie au cazut precipitatii, predominant sub forma de averse de ploaie, pe alocuri torentiale si in cantitati deosebite intr-o singura zi, cum ar fi la Bistra, unde in 12 iunie au cazut 70 l/mp, iar la Balauseri, unde in 23 iunie au cazut 45 l/mp
- § Cantitati lunare excedentare s-au inregistrat in iulie si octombrie, mai ales in zona estica a judetului, unde s-au totalizat de circa 2 ori cantitatea normala

### Anul 2010

Valorile precipitatiilor anuale s-au incadrat in ansamblu, in limitele valorilor multianuale, cu foarte mici exceptii, nesemnificative. Distributia precipitatiilor pe parcursul anului a avut insa abateri notabile, iar lunile in care acestea s-au produs vor fi evidentiata mai jos:

- in luna martie au existat areale cu cantitati duble fata de valorile normale, mai ales in sudul judetului
- in aprilie regimul a fost excedentar in cea mai mare parte din judet, cu cantitati insumate de pana la pana la 93 l/mp , de peste 2 ori norma lunara

- luna mai a fost una ploioasă, cu precădere în zona montană, unde s-au depășit de până la de 3 ori valorile multianuale, cu total însumat de până la 180 l/mp
- luna iunie a fost pe alocuri excesiv de ploioasă, cu precipitații ce depășesc de 3 ori și ceva normala lunii; cele mai mari cantități lunare au fost de 230 l/mp.
- Luna august a prezentat abateri mai ales în zona montană, în peste 2 săptămâni din această luna s-au totalizat cantități însemnate ce depășesc normala lunii, cealaltă jumătate a lunii fiind săracă în precipitații
- Și septembrie a fost o luna ploioasă, mai ales în zona montană a județului, cantitățile de precipitații fiind peste normala

### **2.2.3 Temperaturi.**

Urmând mersul anual al temperaturii medii, se constată că aceasta se menține între 8 și 9 °C., în partea de vest și între 2-4 °C în partea de est.

În sectorul colinar și de podiș, luna cea mai rece este ianuarie cu valori medii de -3, -5 °C iar cea mai caldă luna iulie cu valori medii între +19, +20 °C cu ușoare creșteri pe văi. În zona Munților Călimani-Gurghiu, luna cea mai rece este februarie între -4, -10 grade C., iar cea mai caldă luna august între +8, +12 °C.

Amplitudinile termice anuale, au valori între +21 și +25 °C, în regiunea colinară deluroasă și +14, +22 °C, la periferia ariei muntoase, dar scade la + 12 °C în sectorul înalt al munților. Ultimul deceniu caracterizează județul cu un climat mai umed.

Temperaturile minime înregistrate au fost de -32 °C la Târgu- Mureș în luna ianuarie 1942 și în 1963, iar maxima absolută de +40 °C la Săbed în Câmpia Transilvaniei în anul 1952 (adică o amplitudine de 73,4 °C). La stația de observație din Târgu-Mureș, maxima absolută de +39 °C, a fost înregistrată în anul 1936.

Raporturile numerice între zilele cu diferite temperaturi, exprimă mai fidel starea calitativă a climei în care locuitorii județului, își pot desfășura activitatea productivă în special cea din agricultură. Durata intervalului cu temperaturi mai mari de 0 °C, este de 286 zile, iar a celui cu temperaturi sub 0°C, este de 79 zile. Numărul anual al zilelor cu îngheț este în medie de 150-160 în regiunea muntoasă, 120-130 în zona de podiș și 110-120 în partea vestică a culoarelor hidrografice ale râului Mureș și râurilor Târnavelor.

Nebulozitatea. Frecvența zilelor cu diferite stări de timp, se caracterizează printr-o repartitie teritorială neuniformă pe întreg teritoriul județului. În regiunea de podiș sunt circa 110-120 de zile senine anual, pe când în Munții Călimani valorile scad la 80-100 de zile. Timpul noros înregistrează o frecvență cu creșteri progresive dinspre vest către est, trecând de la 110 zile senine în Podișul Târnavelor, la 100 de zile în dealurile subcarpatice și chiar sub această limită în munți.

### **2.2.4. Fenomene meteorologice extreme**

În ultimul deceniu, urmare a perturbațiilor climaterice teritoriul județului a fost afectat de mai multe fenomene meteorologice extreme, după cum urmează:

- furtuni violente, de regulă pentru perioade scurte de timp ( 20-40 minute);
- ploi torențiale de scurtă durată (20-30 minute) pe suprafețe reduse ;
- scurgeri violente de ape de pe versanți, chiar cu pantă mică și suprafața de colectare redusă;
- caniculă urmată de secetă pedologică.



### **Secțiunea a 3 - a. Rețeaua hidrografică**

Teritoriul județului Mureș se caracterizează printr-o rețea hidrografică deosebit de bogată cu rețea de ape curgătoare, cu lacuri și bazine de retenție artificiale.

Rețeaua de ape subterane, freatice și de adâncime se caracterizează printr-un volum destul de redus, acest fenomen având o importanță deosebită la alimentarea cu apă potabilă a localităților județului.

Râul Mureș este principalul curs de apă din bazinul Transilvaniei și străbate teritoriul județului Mureș pe o lungime de 209 km, din localitatea Ciobotani (com. Stânceni) până aval de localitatea Chețani.

Principalii afluenți ai râului Mureș sunt: Târnava Mare, Târnava Mică, Gurghiu, Niraj, Pârâul de Câmpie și Lechința (Comlod).

Apele râului Mureș se îmbogățesc iar debitul și calitatea crește prin aportul numeroaselor pâraie cu ape cristaline de munte, afluenți pe care îi primește în defileu (Ilva Mare, Răstolița, Bistra - de pe versanții Călimanului, pe dreapta cursului său, iar din munții Gurghiului, pe stânga, Gudea, Sălardul, Iodul și Sebeșul).

Între Deda și Reghin primește afluenți mai mici, iar la Reghin afluentul principal din amonte, râul Gurghiu, pe stânga cursului său, care aduce ape bogate de pe versanții munților Gurghiului. La Brîncovenești, lunca sa largă se îngustează, tot așa ca și mai în aval, la Dumbrăvioara și în amonte de orașul Luduș, datorită structurilor geologice mai dure. Pe dreapta primește trei afluenți importanți: Luțul cu confluența în localitatea Glodeni, Lechința în aval de localitatea Iernut și Pârâul de Câmpie la Luduș.

Dinspre sud, după Gurghiu mai primește pârâul Beica, cu confluența în localitatea Petelea și în special Nirajul cu confluența în amonte de localitatea Vidrasău.

Mai departe pâraiele Cerghid, Lăscud, Sărata Șaulia, afluenți de stânga au și ele un aport însemnat. Lungimea totală a cursurilor de apă codificate de pe raza județului Mureș este de 2.431 km.

Județul Mureș figurează printre județele țării cu o rețea hidrografică densă (0,35km/mp), iar cu toate acestea datorită variației mari a scurgerii în timpul anului, face să avem zone sărace în apă, în zona de Câmpie a Transilvaniei în special în partea de NV a județului.

Lungimea cursurilor de apă principale de pe raza județului Mureș este de 429 km și a celor secundare este de 2002 km.

#### **2.3.1 Cursuri de apă din județul Mureș, vârfuri istorice**

##### **Principalele cursuri de apă din județul Mureș:**

Lungimea cursurilor de apă principale de pe raza județului Mureș este de 429 km și a celor secundare este de 2002 km.

Cursurile principale din județul Mureș sunt următoarele:

- râul Mureș cu o lungime de 209 km de la Stânceni până aval de localitatea Chețani;
- râul Gurghiu în lungime de 20 km de la pr.Isticeu până la confluența cu râul Mureș;
- râul Niraj în lungime de 39 km de la Eremitu până la confluența cu râul Mureș (aval de localitatea Ungheni);
- râul Arieș în lungime de 6 km pe raza județului în zona localității Hădăreni;
- râul Târnava Mare în lungime de 42 km de la Vînători până în aval de localitatea Daneș;
- râul Târnava Mică în lungime de 116 km de la Sovata până aval de localitatea Adămuș.

Subunitățile de gospodărire a apelor și apărare împotriva inundațiilor din județul Mureș, din cadrul Sistemului de Gospodărire a Apelor Mureș, Direcția Apelor Mureș sunt organizate astfel:

- S.H. Reghin, pe râul Mureș, râul Gurghiu și afluenți;
- S.H.Tg.Mureș, pe râul Mureș, râul Niraj, pârâul Pârâul de Câmpie, pârâul Comlod (Lechința) și afluenți;
- S.H. Sighișoara , pe râul Târnavă Mare și afluenți;
- S.H. Târnăveni , pe râul Târnavă Mică și afluenți.

### 2.3.2. Situația lacurilor de acumulare permanente, nepermanente și a iazurilor piscicole

Nr crt	Denumirea lacului	Cursul de apă	Volume (mil. mc.)			Suprafața lac la NNR
		Cod cadastral	Total	Util	Atenuare	(ha)
1	Bezid	Pârâul Cușmed IV-1-96-52-2	31,000	15,000	16,000	184,0
2	Bălăușeri	Râul Târnavă Mică IV-1-96-52	24,500	-	24,500	325,0 S max
3	Vânători	Râul Târnavă Mare IV-1-96	25,000	-	25,000	583,0 S max
4	Valea	Râul Niraj IV-1-67	6,000	-	6,000	100,0
5	Iaz Piscicol Zau	Pârâul de Câmpie IV-1-78	1,853	1,753	0,100	14261
6	Iaz Bujor II		0,401	0,327	0,074	35,79
7	Iaz Bujor I		0,282	0,249	0,033	25,65
8	Iaz Miheș I		0,290	0,247	0,043	27,59
9	Iaz Miheș II		0,143	0,125	0,018	15,89
10	Heleșteu Miheș		0,067	0,059	0,008	6,7
11	Heleșteu Răzoare I		0,113	0,096	0,017	9,43
12	Heleșteu Răzoare II		0,048	0,036	0,012	4,0
13	Heleșteu Răzoare III		0,077	0,055	0,022	7,05
14	Heleșteu Răzoare IV		0,028	0,022	0,0006	2,5

15	Heleşteu Şăulia	Pârâul Şesu IV-1-78-3	0,022	0,010	0,012	2,16
16	Iaz Şăulia I		0,595	0,545	0,05	49,56
17	Iaz Şăulia II		0,097	0,088	0,009	8,81
18	Bazin Parcare 1-10	Pârâul de Câmpie IV-1-78	0,037	0,031	0,006	2,48
19	Iaz Tăureni		0,175	0,154	0,021	25,0
20	Iaz Sânger		0,143	0,130	0,013	14,28
21	Heleşteu 1		0,286	0,276	0,01	24,9
22	Heleşteu 2		0,150	0,113	0,037	13,64
23	Heleşteu 3		0,032	0,031	0,001	2,79
24	Heleşteu 4		0,080	0,017	0,063	4,71
25	Heleşteu 5		0,330	0,300	0,03	27,26
26	Heleşteu 6		0,576	0,533	0,037	43,6
27	Heleşteu 7		0,168	0,149	0,019	12,41
28	Bazine Iernare 1-3		0,030	0,012	0,018	2,72
29	Bazine Reproducție 1-10	0,037	0,012	0,025	7,45	
30	Bazine Reproducție 1-5	1,020	0,010	0,01	3,9	
31	Hereşteu nr.1 Iernut	Râul MureşIV-1	0,596	0,552	0,044	42,55
32	Hereşteu nr. 3		0,100	0,080	0,02	9,15
33	Hereşteu nr. 4		0,066	0,048	0,018	5,47
34	Hereşteu parcare nr. 1		0,021	0,016	0,005	1,33
35	Hereşteu parcare nr. 2		0,021	0,016	0,005	1,33
36	Hereşteu parcare nr. 3		0,021	0,016	0,005	1,33
37	Hereşteu parcare nr. 1-6		0,040	0,033	0,007	3,6
38	Stație reproducere		0,018	0,013	0,005	1,4
39	Iaz Glodeni 1	Pârâul ŞarIV-1-60	0,407	0,375	0,032	25,43

40	Iaz Glodeni 2		0,512	0,467	0,045	34,15
41	Iaz Păingeni		0,509	0,466	0,043	35,11
42	Iaz Păingeni 1		0,203	0,173	0,03	20,27
43	Heleşteu Păingeni 2		0,020	0,016	0,004	2,3
44	Heleşteu reproducere 1-5		0,060	0,045	0,015	4,0
45	Heleşteu reproducere 1-3		0,051	0,030	0,021	3,4
46	Iaz Toldal		0,514	0,486	0,028	36,71
47	Heleşteu Toldal		0,135	0,115	0,02	12,25
48	Iaz Ercea Băla	Pârâul ŞarIV-1-60	0,248	0,234	0,014	19,05
49	Iaz Fărăgău		0,200	0,186	0,014	20,0
50	Heleşteu Fărăgău		0,122	0,117	0,005	13,5
55	Iaz Piscicol Văleni	Pârâul ŞesuIV-1-78-3	0,026	0,025	0,001	2,15
56	Heleşteu Văleni		0,008	0,057	0,001	0,7
57	PăstrăvăriaCâmpu Cetăţii	Pârâul NirajIV-1-67	0,130	0,110	0,02	1,3
58	HeleşteuM-Niraj		0,210	0,200	0,01	2,0

### 2.3.3. Situația suprafețelor stabilite pentru inundare dirijată. Bazinul inferior al râului Niraj

#### 1) Sud localitatea Stejeriş și localitatea Acătari (2 bazine)

S= 184 ha      V= 184 milioane mc

S= 150 ha      V= 150 milioane mc

Se inundă teren agricol.

**Breșare** – aval pod beton armat mal stâng râu Niraj pe drumul de

legătură dintre localitățile Murgești - Roteni

**Descărcare** gravitațională prin subtraversări – una în localitatea Stejeriş pe drumul E 60 în canalul Vețca și alta în râul Niraj.

#### 2) SV și S localitatea Leordeni (1 bazin)

S= 286 ha      V= 2,86 milioane mc

Se inundă teren agricol și teren 60% neproductiv.

**Breșare** – aval localitatea Gheorghe Doja, amonte localitatea Leordeni,  
mal stâng râul Niraj

**Descărcare** gravitațională prin subtraversări – una pe mal stâng râul  
Niraj localitatea Leordeni și canal desecare subtraversare localitatea Ungheni.

#### 2.3.4 Debite maxime istorice înregistrate în județul Mureș

Nr. crt.	Stație Hidrometrică	Râul	Q max	
			mc/s	data
1	STÂNCENI A	Mureș	371	27.12.1995
2	RĂSTOLIȚA L	Răstolița	110	13.05.1970
3	GĂLĂOAI A	Mureș	621	27.12.1995
4	BISTRA L	Bistra	88.8	06.04.2000
5	GLODENI A	Mureș	1210	13.05.1970
6	LUDUȘ A	Mureș	884	20.06.1998
7	LĂPUȘNA A	Gurghiu	42,2	27.12.1995
8	IBĂNEȘTI A	Gurghiu	199	27.12.1995
9	BREAZA A	Luț	160	13.05.1970
10	CINTA A	Niraj	338	13.05.1970
11	CINTA A	Niraj	265	03.07.1975
12	CRĂIEȘTI A	Comlod	29.2	15.05.1970

13	BAND A	Comlod	107	03.07.1975
14	MIHEȘU DE CÂMPIE A	Pârâul de Câmpie	13,6	07.07.1998
15	VÂNĂTORI A	T-va Mare	700	14.05.1970
16	SIGHIȘOARA A	T-va Mare	426	17.07.1998
17	SASCHIZ A	Scroafa	153	17.07.1998
18	LASLEA A	Laslea	86,9	09.06.1999
19	SĂRĂȚENI A	T-va Mică	323	13.05.1970
20	BĂLĂUȘERI A	T-va Mică	355	22.04.1997
21	TÂRNĂVENI A	T-va Mică	630	03.07.1975
22	SOVATA A	Sovata	38,8	19.06.1991
23	CRIȘENI A	Cușmed	146	18.06.1998
24	ZAGĂR A	Domald	75	03.07.1975
25	LĂPUȘNA A	Gurghiu	42,2	27.12.1995
26	IBĂNEȘTI A	Gurghiu	199	27.12.1995
27	SOLOVĂSTRU A	Gurghiu	276	13.05.1970
28	BEZID A	aval Cușmed	28,8	12.04.1999
29	BEZID A	Bezid	50,3	19.06.1998

### 2.3.5 Amenajări hidrotehnice (diguri, baraje, lucrări de apărare)

- amenajări hidrotehnice se găsesc în **Anexa nr.9**

#### Secțiunea 4. Populația – structura demografică pe naționalități

Localitate	Total, din care:	Români	Maghiari	Germani	Romi	Ucrainieni	Sârbi	Ruși	Alte
<b>Total</b>	<b>58085</b>	<b>309375</b>	<b>228275</b>	<b>2045</b>	<b>4042</b>	<b>72</b>	<b>23</b>	<b>69</b>	<b>567</b>
	<b>1</b>				<b>5</b>				
<b>Municipii și or.</b>	<b>30749</b>	<b>175301</b>	<b>117388</b>	<b>1305</b>	<b>1289</b>	<b>46</b>	<b>12</b>	<b>52</b>	<b>498</b>
	<b>5</b>				<b>3</b>				
<b>Comune</b>	<b>27335</b>	<b>134074</b>	<b>110887</b>	<b>740</b>	<b>2753</b>	<b>26</b>	<b>11</b>	<b>17</b>	<b>69</b>
	<b>6</b>				<b>2</b>				
Mp. Târgu Mureș	15004	75533	70108	304	3660	31	5	32	368
	1								
Mp. Reghin	36126	23611	10396	237	1831	7	3	5	36
Mp. Sighișoara	32304	24571	5934	623	1135	1	2	4	34
Mp. Târnăveni	26654	19231	4721	105	2568	6	1	5	17
Oraș Iernut	9523	7229	1426	12	852	0	0	0	4
Oraș Luduș	17497	12190	4414	11	857	1	0	4	20
Oraș Miercurea N.	5824	620	4890	1	312	0	0	0	1
Oraș Sărmașu	7493	5086	1820	4	577	0	1	0	5
Oras Sângeorgiu de Pădure	5492	1096	4149	2	244	0	0	0	1
Oras Sovata	9987	893	8931	5	147	0	0	1	10
Oraș Ungheni	6554	5241	599	1	710	0	0	1	2

<b>Localitate</b>	<b>Total, din care:</b>	<b>Român i</b>	<b>Maghiar i</b>	<b>German i</b>	<b>Romi</b>	<b>Ucrainien i</b>	<b>Sârb i</b>	<b>Ruș i</b>	<b>Alt e</b>
Acățari	4781	75	4424	1	281	0	0	0	0
Adămuș	5966	2781	2440	9	735	0	0	1	0
Albești	5466	3558	1174	11	712	4	1	4	2
Aluniș	3300	524	2383	0	393	0	0	0	0
Apold	2722	2150	91	21	459	0	0	0	1
Ațintiș	1631	1039	532	0	60	0	0	0	0
Băgaciu	2589	854	872	17	846	0	0	0	0
Bahnea	3812	1452	1348	17	991	1	0	3	0
Băla	905	858	16	0	31	0	0	0	0
Bălăușeri	5064	905	3404	13	742	0	0	0	0
Band	6415	2788	2449	0	1178	0	0	0	0
Batoș	4173	2867	811	100	390	3	0	0	2
Beica de Jos	2243	1422	270	0	551	0	0	0	0
Bereni	1356	31	1245	0	80	0	0	0	0
Bichiș	1039	286	644	0	109	0	0	0	0
Bogata	1947	1146	618	0	183	0	0	0	0
Brâncovenești	4518	2080	2256	0	179	0	0	1	2
Breaza	2531	1105	1138	3	284	1	0	0	0
Ceiasu de C.	5419	2222	2675	1	519	0	2	0	0
Chețani	2889	2352	422	0	114	0	0	0	1
Chibed	1785	5	1780	0	0	0	0	0	0
Chiheru de Jos	1744	1638	9	0	96	0	0	0	1



<b>Localitate</b>	<b>Total, din care:</b>	<b>Româ ni</b>	<b>Maghiar i</b>	<b>German i</b>	<b>Romi</b>	<b>Ucrainien i</b>	<b>Sârb i</b>	<b>Ruș i</b>	<b>Alt e</b>
Coroisânmarti n	1487	900	330	1	256	0	0	0	0
Corunca	1743	142	1563	1	34	0	0	0	3
Cozma	644	640	0	0	4	0	0	0	0
Crăciunești	4348	108	3169	0	1071	0	0	0	0
Crăiești	1026	1019	7	0	0	0	0	0	0
Cristești	5591	2421	2767	3	395	0	2	0	3
Cucerdea	1707	1689	7	0	11	0	0	0	0
Cuci	2200	1733	313	2	152	0	0	0	0
Daneș	4835	3753	139	138	795	0	0	0	10
Deda	4332	4001	68	0	261	1	0	0	1
Eremitu	3872	140	3561	3	165	0	0	0	3
Ernei	5219	405	4328	0	485	1	0	0	0
Fântânele	5067	68	4749	1	249	0	0	0	0
Fărăgău	1659	815	227	0	617	0	0	0	0
Gălesti	2940	44	2752	0	141	0	0	0	3
Gănești	3836	974	2565	4	293	0	0	0	0
Gheorghe Doja	2869	611	2068	0	188	0	0	0	2
Ghindari	3291	24	3182	1	82	2	0	0	0
Glodeni	3822	810	2892	0	118	1	0	1	0
Gornești	5885	1122	4437	2	320	0	0	0	4
Grebenișu de C.	1642	1451	19	0	172	0	0	0	0

<b>Localitate</b>	<b>Total, din care:</b>	<b>Român i</b>	<b>Maghiar i</b>	<b>German i</b>	<b>Romi</b>	<b>Ucrainien i</b>	<b>Sârb i</b>	<b>Ruș i</b>	<b>Alt e</b>
Gurghiu	6384	4249	1839	1	293	0	0	0	2
Hodac	4981	4960	8	2	11	0	0	0	0
Hodoșa	1420	9	1293	0	118	0	0	0	0
Ibănești	4511	4495	15	1	0	0	0	0	0
Iclânzul	2292	2137	78	1	76	0	0	0	0
Idecu de Jos	2005	1624	171	48	162	0	0	0	0
Livezeni	2023	398	1245	1	379	0	0	0	0
Lunca	2851	2699	67	39	46	0	0	0	0
Lunca Bradului	2150	1723	322	0	105	0	0	0	0
Mădăraș	1311	80	1060	0	171	0	0	0	0
Măgherani	1377	8	1357	0	12	0	0	0	0
Mica	4701	1036	2591	2	1070	0	1	0	1
Miheșu de C.	2538	2079	205	1	253	0	0	0	0
Nadeș	2406	1416	573	43	374	0	0	0	0
Neaua	1544	6	1430	1	106	0	1	0	0
Ogra	2441	1266	634	3	537	1	0	0	0
Pănet	5994	732	4863	1	397	0	0	0	1
Papiu Ilarian	1013	434	569	0	10	0	0	0	0
Păsăreni	1920	114	1618	0	187	1	0	0	0
Petelea	2780	1680	119	36	944	0	1	0	0
Pogăceaua	1983	1765	26	0	192	0	0	0	0
Răstolita	2228	1833	385	0	10	0	0	0	0

<b>Localitate</b>	<b>Total, din care:</b>	<b>Români</b>	<b>Maghiari</b>	<b>Germani</b>	<b>Romi</b>	<b>Ucrainieni</b>	<b>Sârbi</b>	<b>Ruși</b>	<b>Alte</b>
Râciu	3754	3343	119	0	290	2	0	0	0
Rușii Munti	2252	2134	12	0	104	0	1	0	1
Sâncraiu de Mureș	6268	3847	2078	7	334	0	0	0	2
Sângeorgiu de M.	7892	2770	4597	8	509	0	0	0	8
Sânger	2530	2188	177	0	164	0	0	0	1
Sânpaul	4016	1415	1574	2	1024	1	0	0	0
Sânpetru de C.	3181	2564	254	4	359	0	0	0	0
Sântana de Mureș	4266	1887	1984	3	391	0	0	0	1
Sărățeni	1627	16	1534	2	75	0	0	0	0
Saschiz	2048	1790	50	82	122	0	0	4	0
Săulia	2117	1849	21	0	244	0	0	3	0
Șincai	1634	931	663	0	40	0	0	0	0
Solovastru	2847	2686	16	1	141	0	1	0	2
Stânceni	1547	1273	269	0	1	0	0	0	4
Suplac	2369	904	1092	15	358	0	0	0	0
Suseni	2319	1423	685	2	207	2	0	0	0
Tăureni	1049	957	19	0	73	0	0	0	0
Valea Largă	3379	3303	9	1	65	1	0	0	0
Vânători	3760	1755	980	9	1011	2	0	0	3
Vărgata	2004	7	1778	0	219	0	0	0	0

Localitate	Total, din care:	Român i	Maghiar i	German i	Romi	Ucrainien i	Sârb i	Ruș i	Alt e
Vătava	2135	2026	7	0	102	0	0	0	0
Vețca	862	13	785	0	64	0	0	0	0
Viisoara	1663	1151	47	39	424	2	0	0	0
Voivodeni	1957	622	1174	3	156	0	0	0	2
Zagăr	1208	692	45	33	435	0	1	0	2
Zau de Câmpie	3509	2777	306	0	425	0	0	0	1

*Notă: datele sunt cele rezultate după ultimul recensământ desfășurat la nivel național (2002)*

#### **2.4.1 Repartiția populației pe medii de habitat în județul Mureș**

	<b>1966</b>	%	<b>1977</b>	%	<b>1992</b>	%	<b>2002</b>	%	<b>2006</b>	%	<b>2010</b>	%
total	561598		605345		610053		580851		583210		580228	
urban	179374	<b>31.9</b>	244720	<b>40.4</b>	310995	<b>51.0</b>	283759	<b>48.9</b>	307025	<b>52,6</b>	301013	<b>51,9</b>
riural	382224	<b>68.1</b>	360625	<b>59.6</b>	299058	<b>49.0</b>	297092	<b>51.1</b>	276185	<b>47,4</b>	279215	<b>48.1</b>

#### **2.4.2. Evoluția densității populației județului Mureș în ultimii 160 de ani, la momentul recensămintelor**

AN	POPULAȚIE	DENSITATE LOC./kmp	AN	POPULAȚIE	DENSITATE LOC./kmp
1850	268085	<b>39.9</b>	1966	561598	<b>83.6</b>
1910	388328	<b>57.8</b>	1977	605345	<b>90.2</b>
1930	425721	<b>63.4</b>	1992	610053	<b>90.9</b>
1948	461403	<b>68.7</b>	<b>2002</b>	<b>580851</b>	<b>86.1</b>
1956	513261	<b>76.4</b>	<b>2010</b>	<b>580228</b>	<b>85,3</b>

### 2.4.3. Populația județului Mureș, după confesiune.

	Județ	% total	Urban	% urban	Rural	% rural
Populația stabilă	580851		283759		297092	
Ortodoxă	309337	53.26	156765	55.25	152572	51.36
Romano-catolică	55287	9.52	32888	11.59	22399	7.54
Greco-catolică	13187	2.27	8077	2.85	5110	1.72
Reformată	157046	27.04	66696	23.50	90350	30.41
Evangelică de confesiune augustană	775	0.133	419	0.148	356	0.120
Evangelică lutherana sinodo-presbiteriană	1408	0.242	829	0.292	579	0.195
Unitariană	14308	2.463	6301	2.221	8007	2.695
Armeană	38	0.007	29	0.010	9	0.003
Creștină de rit vechi	84	0.014	43	0.015	41	0.014
Baptistă	1600	0.275	943	0.332	657	0.221
Penticostală	6995	1.204	2355	0.830	4640	1.562
Adventistă de ziua a șaptea	8328	1.434	2370	0.835	5958	2.005
Creștină după evanghelie	1053	0.181	649	0.229	404	0.136
Evangelică	303	0.052	213	0.075	90	0.030
Musulmană	99	0.017	85	0.030	14	0.005
Mozaică	152	0.026	142	0.050	10	0.003
Altă religie	8081	1.391	3590	1.265	4491	1.512
Fară religie	1787	0.308	802	0.283	985	0.332
Atei	252	0.043	208	0.073	44	0.015
Nedeclarată	731	0.126	355	0.125	376	0.127

*Notă: datele sunt cele rezultate după ultimul recensământ desfășurat la nivel național (2002)*

#### 2.4.4. Structura pe sexe și indicele de feminitate în anul 2010

1 iulie 2010	Total	Feminin	Masculin	Indice de feminitate
<b>TOTAL JUDEȚ</b>	580228	296608	283620	104.3
<b>RURAL</b>	279215	139943	139272	101.3
<b>URBAN</b>	301013	156665	144348	107.5
<b>1992</b>				
<b>TOTAL JUDEȚ</b>	610053	309018	301035	102.6
<b>RURAL</b>	402519	199555	202964	98.3
<b>URBAN</b>	310995	159425	151570	105.2

#### 2.4.5. Structura populației ocupate pe sectoare de activitate

- mii persoane -

c o d	MUREȘ	Efectiv la 1 ianuarie 2010			Date medii 2009
		Total	Bărbați	Femei	
01	A. RESURSE DE MUNCĂ (02-03-04+05+06±07)	366,0	190,1	175,9	363,7
02	POPULAȚIA ÎN VÂRSTĂ DE MUNCĂ <sup>1)</sup>	368,5	194,1	174,4	366,3
03	Pensionari în vârstă de muncă ce nu lucrează	2,6	1,0	1,6	2,8
04	Persoane în vârstă de muncă cu incapacitate permanentă de muncă	18,0	9,0	9,0	18,5
05	Salariați sub și peste vârsta de muncă	1,0	0,4	0,6	1,0
06	Alte persoane sub și peste vârsta de muncă aflate în activitate	17,0	5,8	11,2	17,6
07	Soldul mișcării interjudețene (±)	0,1	-0,2	0,3	0,1
08	B. POPULAȚIA OCUPATĂ CIVILĂ - TOTAL	229,4	127,1	102,3	225,5
09	- din care: salariați	128,8	70,7	58,1	124,7
10	AGRICULTURĂ, SILVICULTURĂ ȘI PESCUIT -TOTAL	68,8	31,6	37,2	68,7
11	- din care: salariați	2,2	1,5	0,7	2,1
12	INDUSTRIE - TOTAL (14+16+18+20)	55,6	38,6	17,0	53,4

13	- din care: Salariați (15+17+19+21)	42,4	26,9	15,5	40,7
14	INDUSTRIA EXTRACTIVĂ - TOTAL	3,0	2,7	0,3	3,0
15	- din care: salariați	3,0	2,7	0,3	3,0
16	INDUSTRIA PRELUCRĂTOARE - TOTAL	47,1	31,5	15,6	45,0
17	- din care: salariați	34,6	20,5	14,1	32,9
18	PRODUCȚIA ȘI FURNIZAREA DE ENERGIE ELECTRICĂ ȘI TERMICĂ, GAZE, APĂ CALDĂ ȘI AER CONDITIONAT- TOTAL	2,3	1,8	0,5	2,4
19	- din care: salariați	2,3	1,8	0,5	2,4
20	DISTRIBUȚIA APEI; SALUBRITATE, GESTIONAREA DEȘEURILOR, ACTIVITĂȚI DE DECONTAMINARE - TOTAL	3,2	2,6	0,6	3,0
	- din care:				
21	salariați	2,5	1,9	0,6	2,4
22	CONSTRUCȚII - TOTAL	13,3	12,1	1,2	13,5
	- din care:				
23	salariați	9,8	9,0	0,8	10,1
24	COMERȚ CU RIDICATA ȘI CU AMĂNUNTUL; REPARAREA AUTOVEHICULELOR ȘI MOTOCICLETELOR - TOTAL	29,5	16,7	12,8	28,8
25	- din care: salariați	21,2	11,6	9,6	20,6
26	TRANSPORT ȘI DEPOZITARE - TOTAL	12,5	10,6	1,9	12,2
	- din care:				
27	salariați	7,9	6,1	1,8	7,7
28	HOTELURI ȘI RESTAURANTE - TOTAL	3,4	0,8	2,6	3,8
29	- din care: salariați	3,3	0,7	2,6	2,9
30	INFORMAȚII ȘI COMUNICAȚII - TOTAL	1,4	1,0	0,4	1,5
31	- din care: salariați	1,4	1,0	0,4	1,5
32	INTERMEDIERI FINANCIARE ȘI ASIGURĂRI - TOTAL	2,5	0,7	1,8	2,4
33	- din care: salariați	2,5	0,7	1,8	2,4
34	TRANZACȚII IMOBILIARE - TOTAL	0,8	0,6	0,2	0,8

35	- din care: salariați	0,5	0,3	0,2	0,5
36	ACTIVITĂȚI PROFESIONALE, ȘTIINȚIFICE ȘI TEHNICE - TOTAL	2,4	1,1	1,3	2,3
37	- din care: salariați	1,9	0,9	1,0	1,8
38	ACTIVITĂȚI DE SERVICII ADMINISTRATIVE ȘI ACTIVITĂȚI DE SERVICII SUPORT - TOTAL	3,1	2,5	0,6	2,7
39	- din care: salariați	3,1	2,5	0,6	2,7
40	ADMINISTRAȚIE PUBLICĂ ȘI APĂRARE; ASIGURĂRI SOCIALE DIN SISTEMUL PUBLIC - TOTAL	5,3	2,6	2,7	5,1
41	- din care: salariați	5,3	2,6	2,7	5,1
42	ÎNVĂȚĂMÂNT - TOTAL	11,9	2,8	9,1	11,8
43	- din care: salariați	11,8	2,8	9,0	11,6
44	SĂNĂTATE ȘI ASISTENȚĂ SOCIALĂ - TOTAL	13,1	2,6	10,5	13,0
45	- din care: salariați	12,9	2,6	10,3	12,7
46	ACTIVITĂȚI DE SPECTACOLE, CULTURALE ȘI RECREATIVE - TOTAL	1,9	1,1	0,8	1,9
47	- din care: salariați	1,7	0,9	0,8	1,5
48	ALTE ACTIVITĂȚI DE SERVICII - TOTAL	3,9	1,7	2,2	3,6
49	- din care: salariați	0,9	0,6	0,3	0,8
50	C. ȘOMERI	20,0	11,6	8,4	15,8
51	D. POPULAȚIA ACTIVĂ CIVILĂ ( B+C )	249,4	138,7	110,7	241,3
52	E. POPULAȚIA ÎN PREGĂTIRE PROFESIONALĂ ȘI ALTE CATEGORII DE POPULAȚIE ÎN VÂRSTĂ DE MUNCĂ (A-D)	116,6	51,4	65,2	122,4

## Secțiunea 5. Căi de transport

### 2.5.1 Rețeaua de drumuri

Lungimea totală a drumurilor publice pe teritoriul județului Mureș este de 1.959 km, densitatea lor fiind de 29,2 km la 100 km<sup>2</sup> de teritoriu, indicator situat sub media pe țară de 33,3 km la 100 km<sup>2</sup> teritoriu.

Starea drumurilor nu se ridică la nivelul standardelor europene.

Reducerea constantă în perioada de după anul 1989 a volumului de investiții alocate pentru construirea, modernizarea și întreținerea drumurilor publice, la care se adaugă creșterea de până la 10 ori a traficului greu pe unele tronsoane, au dus la deprecierea continuă și progresivă a stării drumurilor publice din județ.



*Drumurile naționale* de pe raza județului, inclusiv cele europene, au o lungime de 424 ,8 km din care modernizate 424 , 8 km, reprezintă 21,03% din totalul drumurilor publice.

Din totalul drumurilor naționale, doar DN E60 (a fost reabilitate DN13A in anul 2008 si DN13D in anul 2009 ) se află în stare foarte bună, întrucât a fost reabilitat pe o lungime de 120 km în perioada 1998-2002 (pe întreaga distanță de la intrare și până la ieșirea din județ). Restul drumurilor naționale sunt în stare mediocră, rea și foarte rea, având durata de exploatare expirată de 1-3 ori.

*Drumurile județene și comunale* ale județului o pondere de 78,96% în totalul rețelei de drumuri publice. Lungimea drumurilor județene este 774,602 km din care modernizate 404 km, iar cea a drumurilor județene și comunale este de 1547 km din care modernizate 24 km. Starea acestor drumuri are o influență deosebită asupra dezvoltării locale.

O caracteristică a județului o constituie dezvoltarea transportului public specific asigurării de servicii pentru distanțe scurte și cu o capacitate medie de transport. Astfel, principalul mijloc de transport îl reprezintă microbuzul, cu o tendință continuă de creștere în defavoarea autobuzelor, al căror număr este în scădere datorită gradului de uzură fizică avansat.

Transportul public interurban este asigurat de operatori societăți comerciale și asociați, deținători de licență de transport public, existând și numeroase firme de transport internațional.

Serviciile de taximetrie s-au dezvoltat mult în ultimii ani. De asemenea există firme care oferă posibilitatea închirierii de autovehicule.

## **DRUMURILE NAȚIONALE DIN JUDEȚUL MUREȘ**

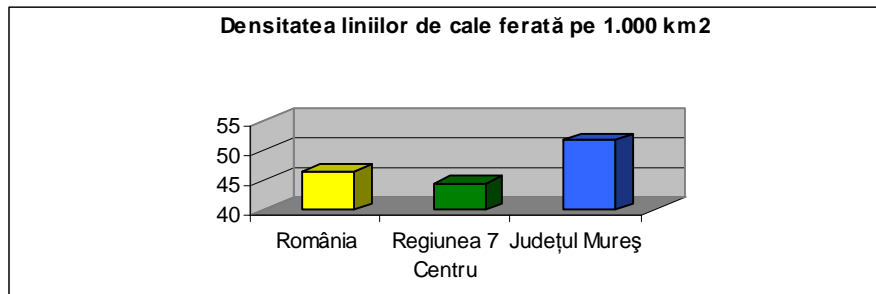
- **D.N.13 ( E 60):** MIHAI VITEAZU-SIGHISOARA –BALAUSERI-TG.MURES
- **DN 15 (E60) :**HADARENI-LUDUS-IERNUT-TG.MURES
- **D.N.13 A:** BĂLĂUȘERI-SÂNGEORGIU DE PĂDURE-SOVATA
- **DN13 D :** SOVATA-SACADAT
- **DN13 C :** INTERSECTIE DN13 ) VANATORI-LIM.HARGHITA
- **D.N.14:** DANEȘ- SIGHIȘOARA
- **D.N.14A:** BOTORCA-TÂRNĂVENI- IERNUT (INTERSECTIE DN15 )
- **D.N. 15:** TG.MURES-REGHIN
- **DN 15 (E578) :** REGHIN – DEDA – RASTOLITA -CIUBOTANI
- **D.N.15A(E578):** BREAZA-LUNCA –LIM.BISTRITA -NASAUD
- **D.N.16:** SARMASEL – SATU NOU – FARAGAU-BREAZA-REGHIN
- **DN 15 E :** TG.MURES-RACIU-SATU NOU (INTERSECTIE DN16)

Din istoricul accidentelor rutiere, și în special al celor cu transporturi de materiale periculoase, rezultă că accidente majore s-au înregistrat cu precădere pe: D.N.13 ( E 60), D.N.13A, D.N. 15, D.N. 16.

Căile de comunicații rutiere sunt prezentate în *Anexa nr. 6*.

### **2.5.2 Rețeaua de căi ferate**

Cu 51,7 km de cale ferată la 1.000 km<sup>2</sup>, județul Mureș se situează peste media pe țară a acestui indicator de 46,4 km / 1.000 km<sup>2</sup>, precum și peste media pe regiune, 44,5% la 1000 km<sup>2</sup>. Județul Mureș este străbătut de 328 km de cale ferată din care doar 24,78% (86 km) este electrificată, ponderea fiind sub cea a căilor ferate electrificate la nivel național (35,87%).



Lipsa resurselor financiare a condus la reduceri drastice în întreținerea infrastructurii și refacerea materialului rulant (învechit și insuficient atât din punct de vedere cantitativ, cât și calitativ). Acest fapt a alterat în mod semnificativ transportul feroviar, astfel că infrastructura feroviară se situează în prezent sub standardele UE.

### **REȚEAUA DE CĂI FERATE DIN JUDEȚUL MUREȘ**

- **Magistrala 400:** VĂTAVA-DEDA-STÂNCENI
- **Magistrala 300:** DANEȘ- SIGHIȘOARA-SASCHIZ
- **Calea ferată secundară 405:** RĂZBOIENI-LUDUȘ-TÂRGU MUREȘ-DEDA
- **Calea ferată secundară 406:** ADĂMUȘ-TÂRNĂVENI- BĂLĂUȘERI-SOVATA

Triaje : TÂRGU MUREȘ, LUDUȘ, DEDA

Tuneluri : LUNCA BRADULUI- STÂNCENI (Sălard) - M 400; VĂTAVA-GLEDINI (BN)

Din istoricul accidentelor feroviare preponderență au avut incendiile la locomotive (trijaie TÂRGU MUREȘ, DEDA) și accidentele produse la trecerea peste nivel a căii ferate de către mijloacele auto.

#### **2.5.3 Transportul aerian**

Aeroportul Târgu Mureș, situat pe raza orașului Ungheni, la 12 km distanță de reședința județului, pe drumul european E 60 ce leagă Târgu-Mureș de Cluj-Napoca, are o poziție geografică deosebit de favorabilă, întrucât cu excepția județului Cluj, județele învecinate nu dispun de aeroporturi.

Ca urmare, aeroportul Târgu Mureș deservește un areal geografic de 24.000 km<sup>2</sup>, cu o populație aproximativă de 1,5 milioane de locuitori, cuprinzând 4 județe: Mureș, Bistrița, Harghita, Covasna.

Aeroportul Târgu Mureș este primul din România care în anul 1994 a devenit membru al Consiliului Internațional al Aeroporturilor (ACI), iar în anul 2005 a devenit aeroport internațional.

O specificitate a județului MUREȘ este vecinătatea cu Baza 71 Aeriană CÂMPIA TURZII. Exercițiile aeriene deasupra județului pot genera factori de risc, existând precedentul accidentului aerian din vara anului 2004 când 2 aeronave militare s-au prăbușit în urma ciocnirii lor în aer în localitățile CRISTEȘTI și SÂNTIOANA.

Alt potențial factor de risc de accident aerian îl constituie elicopterul SMURD. Un astfel de aparat s-a prăbușit în anul 2000 în municipiul SIGHIȘOARA.

La Târgu Mureș mai funcționează și un aeroport utilitar – sportiv.

#### 2.5.4 Alimentarea cu gaze naturale

Județul Mureș este principalul producător de gaze naturale din România, în anul 2010, furnizând peste 60% din totalul extras pe țară.

Principalele localități, în zona cărora există captări de gaze naturale sunt: Sărmaș, Sărmășel, Ulieș, Sânmărtin, Crăiești-Ercea, Zau de Câmpie, Luduș, Lunca, etc, acestea fiind în exploatarea Regionalei Gaz Metan (ROMGAZ) Mediaș, Schela Târgu Mureș.

Rețeaua de distribuție a gazului metan are o lungime de 2.954 km, iar numărul localităților în care se distribuie gazul este de 269 din care 11 orașe. Volumul total de gaz distribuit în județ constituie 10,2% din consumul național.

În județul Mureș, cei mai importanți consumatori de gaze naturale sunt companiile din industrie, aceștia deținând o pondere de 87,32% din consumul județean de gaze naturale. În ceea ce privește consumul de gaze naturale de către consumatori, acestea dețin o pondere importantă în consumul non-casnic de gaze naturale, atât la nivel național (11,4%), dar mai ales la nivel regional (54,24%).

Combinatul chimic AZOMURES Târgu Mureș și C.T.E. Iernut, caracterizate ca mari consumatoare de gaze naturale, în baza unor contracte.

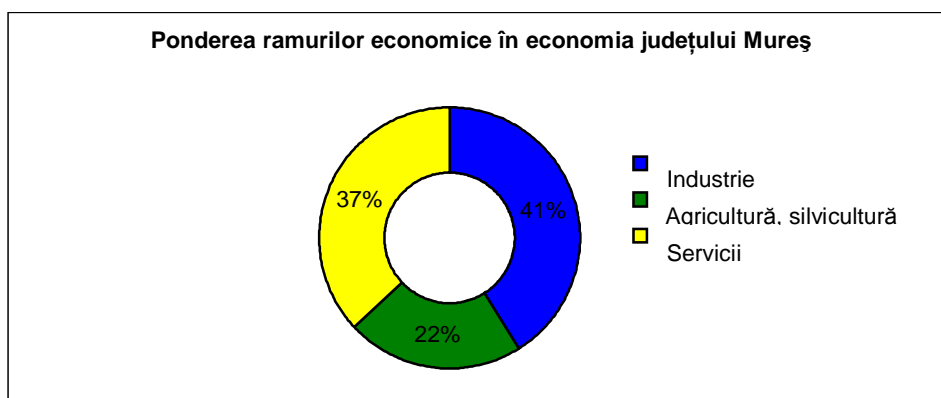
În ceea ce privește consumul casnic, media pe an la nivelul județului Mureș, este peste media Regiunii 7 Centru și cu mult peste cea națională.

### Secțiunea a 6 – a. Dezvoltarea economică

#### 2.6.1 Zone industrializate, ramuri

Principalele ramuri economice și ponderea lor în economia județului sunt:

- industria: 41%;
- agricultura, silvicultura și exploatarea forestieră: 22%;
- serviciile: 37%.



Activitatea industrială are un impact semnificativ asupra mediului prin emisiile de poluanți în aer, apă, sol prin generarea de deșeuri prin consumul nerațional de energie.

Economia județului Mureș este caracterizată în prezent de procesul de tranziție de la sistemul centralizat la economia de piață, având la bază o puternică descentralizare și promovarea liberei inițiative. Potențialul de dezvoltare a județului este determinat în primul rând de așezarea sa geografică centrală, cu condiții naturale variate și prielnice unei ample dezvoltări economice.

Județul Mureș se înscrie cu o importantă pondere în producția industrială națională (locul 8 pe țară).

**Industria** se caracterizează printr-o varietate mare a ramurilor producătoare, cu specializări de importanță națională. Este ramura cu ponderea cea mai mare în economia județului, reprezentând 41% în economia județului și 19,83% din numărul unităților economice din județ. După evenimentele din anul 1989, procesul de tranziție caracteristic economiei județului s-a resimțit și în sectorul industrial, care a trecut de la un sistem puternic centralizat la promovarea liberei inițiative. Procesul de privatizare a tuturor unităților de producție industrială care s-a desfășurat în anii '90, a fost însoțit de reducerea volumului producției și a capacităților de producție, precum și de dispariția unor ramuri industriale.

Totuși, județul Mureș dispune de un potențial de dezvoltare ridicat, determinat de așezarea geografică centrală și de condițiile naturale variate și prielnice unei ample dezvoltări economice.

Industria se caracterizează printr-o varietate mare a ramurilor producătoare, cu specializări de importanță națională, între care menționăm:

- Ü *industria extractivă a gazului metan* ocupă un loc important în industria respectiv economia județului Mureș, fiind principala sursă de gaze naturale a țării, în ceea ce privește industria națională (SNGN ROMGAZ SA - Sucursala Târgu Mureș și E-ON Gaz Romania).
- Ü *industria de exploatare și prelucrare a lemnului* este una dintre cele mai dezvoltate ramuri industriale, în special datorită faptului că în această zonă a țării materia primă se găsește din abundență.
- Ü *producția de mobilier* a cunoscut o evoluție ascendentă în ultimii ani, devenind o ramură de bază în industria județului, reprezentativ în acest domeniu fiind municipiul Târgu Mureș (S.C. MOBEX S.A., S.C. ILEFOR S.A., S.C. PROLEMN S.A., S.C. AMIS MOB S.A., etc.).
- Ü *producția de mobilier și instrumente muzicale*. Producția de mobilier a județului Mureș este una dintre cele mai importante din țară, precum și cea de instrumente muzicale. Cea din urmă este recunoscută atât la nivel național, precum și la nivel internațional prin calitatea și tradiția viorilor fabricate în Reghin.
- Ü *industria chimică și producția de medicamente* este reprezentată în municipiul Târgu Mureș, unde se produc îngrășăminte chimice, produse chimice anorganice de bază, anti-dăunători și medicamente (S.C. AZOMUREȘ S.A., ACF AESCULAP, S.C. GEDEON RICHTER ROMANIA S.A., S.C. BIOEEL S.R.L., etc.).
- Ü *prelucrarea maselor plastice* cuprinde trei firme producătoare de mase plastice, în Târgu Mureș.
- Ü *industria alimentară, băuturi*, reprezentative pentru aceasta fiind municipiile Târgu Mureș, Reghin, Sighișoara și orașul Sovata.
- Ü *industria textilă, încălțăminte și confecții din textile și piele* este reprezentată prin producția de țesături din bumbac și tip bumbac, confecții textile, pielărie și încălțăminte în municipiile Târgu Mureș și Sighișoara.
- Ü *produse din minerale nemetalice* (geamuri, sticlărie, cărămizi, țigle, var, prefabricate pentru construcții, alte materiale de construcții, sticlă decorativă, porțelan, faianță) sticlărie, cărămizi, blocuri ceramice, țigle, poame și olane din argilă, var și prefabricate din beton armat. Tot în ramura produselor din minerale nemetalice este cuprinsă și producția ceramică (faianță menaj, sticlă și porțelan fosfatic) de la Sighișoara, care cunoaște o dezvoltare tot mai mare în ultimii ani.
- Ü *mașini, echipamente, aparate electrice* se regăsește în municipiul Târgu Mureș și în măsură mai mică în Sighișoara, Reghin, Luduș.

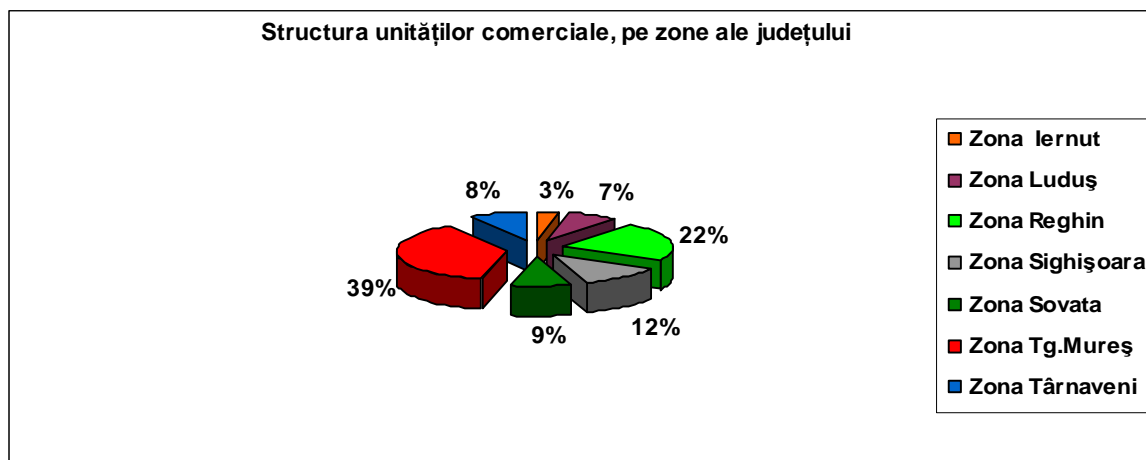
Începând cu anii '90, în urma privatizării, reorganizării sau desființării unor capacități de producție, fiecare zonă a județului s-a confruntat cu probleme specifice în ce privește evoluția sectorului industrial.

Chiar dacă, în ultimii 10 ani, s-au făcut numeroase privatizări în rândul societăților de stat ale industriei mureșene, ceea ce a presupus, implicit, numeroase restructurări, industria rămâne o ramură importantă în ceea ce privește gradul de ocupare a forței de muncă.

## **Comert**

Comerțul este domeniul de activitate care a cunoscut o adevărată explozie în perioada de după 1990, acest sector reprezintă, o pondere de 37% în totalul structurii cifrei de afaceri, pe activități ale economiei județului.

Cea mai mare concentrare a unităților comerciale și a numărului de salariați în acest sector, în 2009, se regăsește în zona municipiului reședință de județ Târgu Mureș pe raza căruia își desfășoară activitatea 2.148 unități comerciale cu un număr de 9.701 salariați, urmată de zona Reghin (care cunoaște o evoluție economică ascendentă) cu un număr de 1.227 unități și 1.958 salariați.



Începând cu anul 2002, s-au construit mari magazine și în județul Mureș: pe drumul național DN 15 Târgu Mureș – Reghin, în localitatea Ernei, funcționează unitatea comercială Selgros Cash&Carry, iar în municipiul Târgu Mureș, pe drumul european E 60 la intrarea dinspre Cluj-Napoca funcționează unitățile comerciale Metro Cash&Carry, Kaufland și Ambient (ultimele două fiind deschise în 2006) Auchan și Baumax în 2008, iar la ieșirea din oraș spre Sighișoara, magazinul Real și Practiker; tot în municipiul Târgu Mureș, pe drumul european E 60 (porțiunea Str. Gheorghe Doja) funcționează de asemenea o mare unitate comercială pentru desfacerea materialelor de construcții și accesorii (SURTEC).

În ceea ce privește comerțul exterior, balanța comercială este în favoarea importurilor.

**Agricultura** are și ea o pondere destul de importantă în economia județului Mureș, și anume 22%. Acest lucru este confirmat, într-o oarecare măsură, de faptul că 61% din suprafața totală a județului Mureș este suprafață agricolă.

În ceea ce privește județul Mureș, culturile predominante sunt cele de cereale (grâu, secară, porumb, orz), de sfeclă de zahăr, de porumb și cea de legume.

Pe general producția agricolă vegetală, la nivel național, ocupă locul 11 (3% din cea națională), Din producția agricolă animală, cea mai importantă ramură din județul Mureș, este producția de lapte de vacă și bivoliță, care ocupă locul 7 la nivel național.

O altă ramură importantă ar fi producția de carne sacrificată unde județul Mureș ocupă locul 11, cu o pondere de 2,9%, pondere ce are tendință crescătoare.

De asemenea județul Mureș are o pondere destul de ridicată în ceea ce privește numărul de porcine (3%) și bovine (3%).

Populației ocupată în agricultură este în scădere. Totuși, agricultura este ramura economiei în care lucrează 32,38% din populația ocupată, fiind ramura cu numărul cel mai ridicat.

### **2.6.2. Depozite/rezervoare, capacități de stocare**

Capacitățile de stocare și depozitare de pe raza județului se regăsesc în **Anexa nr. 7**

### **2.6.3. Fondul funciar**

Agricultura este a doua ramură în economia județului și are o tradiție îndelungată. Suprafața agricolă a județului Mureș este de 414.764 ha și reprezintă 61% din suprafața totală a județului. Producția agricolă se repartizează relativ echilibrat pe cele două componente, cultura vegetală și creșterea animalelor. Principalele culturi sunt: plante tehnice (sfecla de zahăr, in și cânepă, tutun, hamei), cereale (orz, orzoaică,

grâu, porumb, secară, etc.), legume, fructe, viță de vie, zootehnia fiind prezentă prin crescătoriile de porcine, bovine, ovine și păsări.

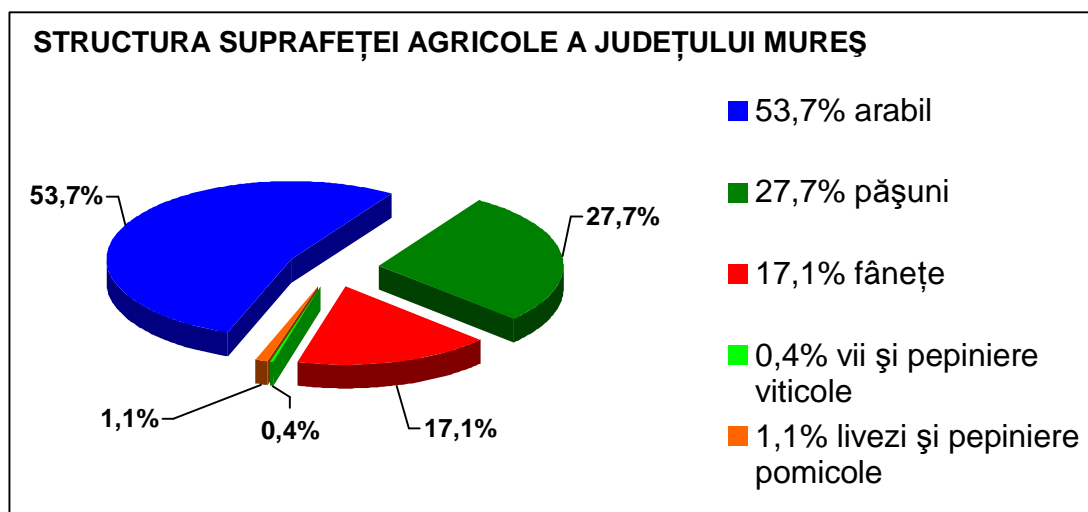
### Producția agricolă primară

În cea mai mare parte a teritoriului județului Mureș, agricultura își găsește condiții bune de dezvoltare. Chiar și în zona montana suprafețe întinse de pășuni și fânețe naturale sunt favorabile creșterii animalelor, iar clima mai rece și regimul pluviometric specific fac ca aici să fie mai puțin simțite efectele perioadelor mai secetoase din timpul anului. În estul și sudul județului cultura principală este cartoful iar în partea cu înălțimi mai joase sunt condiții favorabile pomilor fructiferi. În zonele colinare și de câmpie se cultiva grâu, orzoaica, orzul, porumbul, sfecla de zahar, legumele, plantele de nutreț. Podișul Târnavelor, cu zona delimitată de municipiile Târnaveni, Mediaș, Blaj și Aiud sunt cunoscute ca fiind foarte favorabile culturii viței de vie.

Creșterea animalelor este relativ bine dezvoltată în județul Mureș, în zona montană constituind principala activitate agricolă. De asemenea județul Mureș este renumit pentru calitatea efectivelor de bovine, având și un puternic sector de creștere a porcinelor și pasărilor.

### Structura terenurilor agricole (arabil, pășuni, fânețe) și principalele culturi agricole

Suprafața agricolă a Județului Mureș este de 414 525 ha reprezentând 61,7 % din suprafața totală a județului și 2,8 % din suprafața agricolă a României. După modul de folosință structura suprafeței agricole se prezintă astfel: arabil 53,7 %, pășuni 27,7 %, fânețe 17,1 %, vii și pepiniere viticole 0,4 %, livezi și pepiniere pomicole 1,1 %.



Sectorul vegetal deține 68,5 % din totalul producției agricole a județului, comparativ cu 68,9 % la nivel național și 26% la nivel regional. Sectorul privat are o pondere de 97,1 % din valoarea producției agricole regionale, fiind peste media națională ( 95,6%) și regională (94,5%).

Principalele culturi sunt în ordine: porumbul, grâu și secara, orzul și orzoaica. urmează plantele tehnice (cartoful 3,6 % din total și sfecla de zahar 1,8 %) și legumele (2,8 % din suprafețele cultivate).

Suprafața ocupată de vii și pepiniere viticole este redusă ( doar 0,5 % din suprafața agricolă, comparativ cu 1,5 % la nivel național), județul Mureș deținând 0,5 % (1249 ha) din suprafața ocupată cu vii a României, 0,3 % din producția națională de struguri și 12,5% din producția regională de struguri. Viile din județul Mureș se remarcă prin ponderea mare deținută de soiurile nobile (75,7 % din total față de 70,0 % la nivelul întregii țări și 90% la nivelul Regiunii 7 Centru).

Județul Mureș deține 3,9 % din efectivul de ovine al României, respectiv 18% din efectivul Regiunii Centru, din efectivul de bovine 3% la nivel național, respectiv 21,2% la nivel regional, din efectivul de porcine 1,3% la nivel național respectiv 26,8 % la nivel regional iar din cel de pasări 1,6% la nivel național respectiv 18% la nivel regional. Numărul de animale ce revin la 100 ha teren ( suprafața arabila + pășuni și fânețe ) în județul Mureș este de 23,1 bovine și 83,1 ovine și caprine la 100 ha teren revenind 87,3 porcine,

Județul Mureș deține ponderi însemnate la principalele produse de origine animală: 25,6 % din producția de lână a Regiunii Centru, 23,2 % din producția de lapte, 14,1 % din producția de carne și 21 % din producția de ouă.

Parcul de tractoare și mașini agricole din județul Mureș este de 2,9 % din parcul de tractoare al țării, respectiv 21,2% din cel al Regiunii Centru. Față de anul 1999, ponderea populației ocupate în agricultură a scăzut cu 10 puncte procentuale (o scădere de la 42,6 % la 32,3 %).

### **Ponderea populației ocupate în agricultură ( % )**

Ponderea populației ocupate din agricultură, din totalul populației ocupate, la nivel județean, este apropiată de cea la nivel național (32,2 % față de 31,9 %), în timp ce ponderea populației ocupate în industrie este mult mai ridicată (27,7 % fata de 24,9%). La nivelul Regiunii 7 Centru județul Mureș ocupă locul al doilea, după Harghita, în ceea ce privește ponderea populației ocupate în agricultură.

Este de remarcat faptul că scăderea numărului de salariați din agricultură s-a produs pe fondul restrângerii sectorului de stat din acest domeniu, având ca urmare încetarea activității unor societăți sau reducerea efectivelor de salariați ale acestora (IAS, SMA, complexe zootehnice, etc).

### **Silvicultura**

Având 31 % din suprafața acoperită cu păduri, județul Mureș, posedă un mare potențial silvic, constituind o zonă foarte importantă de aprovizionare cu lemn din țară.

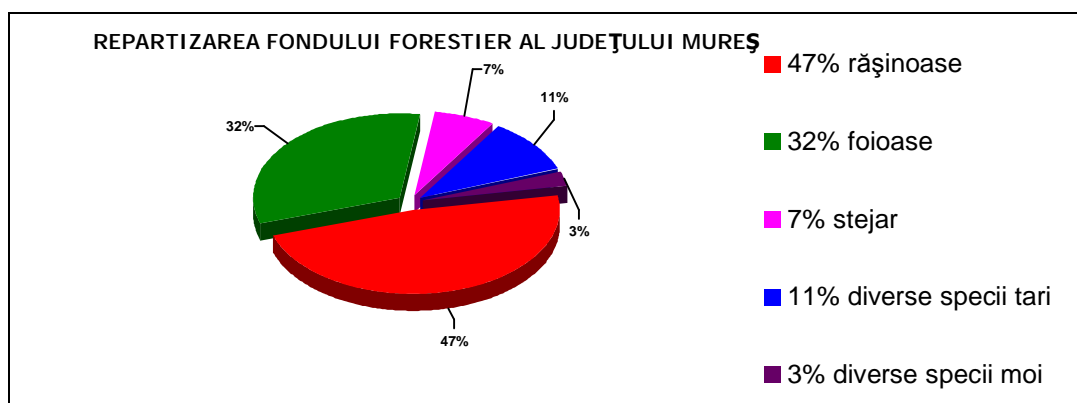
Pădurile reprezintă sisteme biologice productive care furnizează materia prima necesară industriei lemnului, constituind totodată o importantă sursă de energie. În plus pădurile constituie un habitat pentru numeroasele specii de animale și plante.

Pădurile cuprind terenurile acoperite cu arbori și arbuști forestieri, care își creează un mediu specific de dezvoltare biologică și constituie componenta direct productivă a fondului forestier. Pădurile sunt clasificate după marile grupe de specii în păduri de rășinoase, fag, stejar, diverse specii tari și diverse specii moi.

Fondul forestier al județului Mureș este administrat de:

- Direcția Silvică Mureș : 172.774 Ha
- Ocoale Silvice Private: 30.640 Ha

Județul Mureș deține 3% din suprafața totală a pădurilor din România și 16,2% din fondul forestier al Regiunii 7 Centru.



Masa lemnoasă pusă în circulație în circuitul economic din anul 2010 a fost de 725.400 m<sup>3</sup>, din care 356.400 m<sup>3</sup> rășinoase și 2270 m<sup>3</sup> fag. Astfel, Regiunea 7 Centru, din care face parte și județul Mureș, reprezintă al doilea furnizor de lemn din țară, după regiunea Nord-Est și principalul furnizor de lemn de fag.

Reproducția resurselor forestiere este caracterizată prin suprafețele împădurite (introducerea în circuitul productiv a unor suprafețe de teren pe care anterior nu a existat vegetație forestieră) și suprafețele reîmpădurite (reintroducerea în circuitul productiv a unor suprafețe despădurite și neregenerate total sau parțial pe cale naturală).

Suprafețele pe care se execută tăieri ale arborilor în vederea valorificării lor sunt reprezentate de

suprafețele pe care se taie arbori în vederea asigurării unor condiții optime de dezvoltare a arboratelor și de suprafețele de pe care se extrag arborii ruți de vânt, ruți de zăpada, cei cu fenomen de uscare în masă, suprafețele defrișate în vederea executării de construcții și drumuri.

Pădurile mai reprezintă și o uriașă sursă de venituri, care actualmente este foarte puțin exploatată și care este constituită din fructele de pădure, ciupercile și plantele medicinale.

Evoluția lucrărilor de regenerare a pădurilor, este redată mai jos:

- ha -

	2004	2005	2006	2007	2008	2009	2010
<b>Împăduriri</b>							<b>525</b>
<b>- total, din care:</b>	<b>353</b>	<b>780</b>	<b>761</b>	<b>400</b>	<b>548</b>	<b>616</b>	
Regenerări naturale - total,	287	334	364	172	323	349	218
din care:							
- rășinoase	79	120	154	61	113	144	140
- foioase	208	214	210	111	140	205	-
<b>Semănături directe</b>							-
<b>- total, din care:</b>		-	-	-	-	-	
- rășinoase		-	-	-	-	-	-
- foioase	-	-	-	-	-	-	-

#### 2.6.4. Creșterea animalelor

Situația statistică centralizatoare privind colectivitățile de animale de pe teritoriul județului Mureș, crescători de bovine, porcine și crescători de ovine cu efective mai mari din județul Mureș, sunt prezentate în **Anexa nr.8**.

#### 2.6.5 Turism

Înzestrat cu un bogat potențial turistic, definit de marea varietate a elementelor cadrului natural, județul Mureș se înscrie între zonele de mare atractivitate pe plan intern și internațional.

Potențialul turistic privit ca activitate economică, constituie oferta primară a turismului și grupează resursele și obiectivele turistice naturale și antropice.

Prin relieful său variat, deosebit de atrăgător, în care numeroase monumente istorice și arheologice se integrează bogatelor tradiții etnografice, folclorice și culturale, oferă mari posibilități pentru turism sub cele mai diverse forme.



În funcție de particularitățile peisajului și a obiectivelor turistice (naturale și antropice), în cadrul județului se pot contura mai multe zone turistice, care, la rândul lor, se subdivid mergând până la obiective izolate.

Numeroase elemente cu valoare turistică legate de cadrul natural și cu precădere de zona montană, de monumente cultural-istorice și de artă, bogăția fondului etnofolcloric, completate cu poziția în teritoriu, varietatea arterelor de circulație se constituie într-o ofertă turistică cu un potențial ridicat.

Din *Lista monumentelor istorice DMASI* un număr de 16 monumente istorice au fost apreciate de către specialiștii din Ministerul Culturii și avizate de Comisia Națională a Monumentelor Istorice ca având valoare națională excepțională. În conformitate cu anexa III din Legea nr. 5/2000 prezentăm lista valorilor de patrimoniu cultural de interes național (monumente istorice de valoare națională excepțională):

## **I. Monumente și ansambluri de arhitectură**

### ***Cetăți***

1. Cetatea Târgu Mureș - Municipiul Târgu Mureș
2. Cetatea Saschiz - Comuna Saschiz, satul Saschiz

### ***Biserici fortificate - cetăți***

3. Cetatea sătească cu biserica - Comuna Vânători, satul Archita

### ***Castele, conace, palate***

4. Castelul Bethlen - Comuna Daneș, satul Criș
5. Palatul Teleky - Comuna Gornești, satul Gornești

### ***Clădiri civile urbane***

6. Casa Vlad Dracul - Municipiul Sighișoara
7. Casa cu cerb - Municipiul Sighișoara

### ***Ansambluri urbane***

8. Ansamblul urban fortificat - Municipiul Sighișoara

### ***Biserici din lemn***

9. Biserica Sfinții Arhangheli - Comuna Lunca, satul Baița
10. Biserica Sfântul Ioan Botezatorul - Comuna Ceușu de Câmpie, satul Porumbeni
11. Biserica Sfinții Arhangheli - Comuna Pănet, satul Pănet
12. Biserica de lemn Sfântul Nicolae - Orașul Reghin
13. Biserica Sfinții Arhangheli – Orașul Sărmașu, satul Sarmasel
14. Biserica Sfinții Arhangheli - Comuna Gălești, satul Troița
15. Biserica Sfântul Nicolae - Comuna Acățari, satul Văleni

### ***Biserici și ansambluri mănăstirești***

16. Biserica din Deal - Municipiul Sighișoara

## **II. Monumente și situri arheologice**

***Rezervații arheologice cuprinzând situri cu niveluri de locuire pe perioade îndelungate - așezări și necropole:***

1. Așezare și necropole – Municipiul Sighișoara, în punctul "Dealul Viilor", localitatea Viilor

Având în vedere prezența în ponderi însemnate ridicate a monumentelor din județul Mureș în raport cu majoritatea celorlalte județe din țară se impune ca județul Mureș trebuie să fie obiectul unei atenții sporite în ceea ce privește contribuția statului la protejarea monumentelor istorice.

Referitor la monumentele istorice de valoare națională excepțională evidențiate de Legea nr. 5/2000 se constată că la nivelul județului Prahova ele reprezintă cca. 2,4% din numărul total pe țară (662).

Prin intermediul **Planului Național de Restaurare** pe 2006 s-a inițiat (demers continuat și pe parcursul anului 2007 și 2008) demararea lucrărilor la fortificațiile cetății medievale din Sighișoara, precum și a Bisericii evanghelice fortificate de la Saschiz (consolidarea structurii bisericii și a turmului, lucrări de restaurare a arhitecturii, amenajări exterioare, realizarea unui canal pluvial etc.), precum și a Bisericii de lemn din Lăpușna (lucrări de conservare și de restaurare a picturii pe lemn).

### **Potențialul turistic natural**

**Potențialul morfoturistic** este reprezentat de cele două lanțuri montane din partea estică a județului: Călimani și Gurghiu. Cele mai spectaculoase forme, cu potențial de mare atractivitate sunt *craterele vulcanice*, bine păstrate și de dimensiuni mari: Călimani în Munții Călimani, Fâncel-Lăpușna și Saca-Tătarca din Munții Gurghiu.

*Relieful glaciatic* dezvoltat la altitudini de peste 2.000 m în aceste zone, conține două circuri glaciare.

*Munții de sare de la Sovata* conțin un substrat în care sarea este foarte aproape de suprafață (relief salin).

*Defileul Deda-Toplița*, desfășurat în cea mai mare parte pe teritoriul județului Mureș, are o lungime totală de 34 km, despărțind masivele vulcanice Călimani și Gurghiu.

**t Potențialul climato-turistic** permite practicarea activităților turistice în toate sezoanele, cu variații în funcție de specificul formelor de turism. Exceptând altitudinea masivelor muntoase, bioclimatul munților mijlocii (1.200-1.800 m) este foarte extins, fiind indicat pentru efectuarea climato-terapiei.

#### **t Potențialul turistic hidromineral, lacustru și al rețelei hidrografice**

*Apele minerale* au importanță turistică, întrucât au efecte terapeutice dintre cele mai diverse.

Predomină apele minerale *bicarbonat-carbogazoase*, aflate în aureola mofetică Călimani - Gurghiu, urmate de cele *feruginoase*.

*Apele minerale sărate* apar la Ideciu de Jos, Jabenița, Brâncovenești, Uila, Gurghiu și Sovata. La Sângeorgiu de Mureș acestea provin din zăcămintele gazifere ale domului Ernei.

*Nămolurile sapropelice*, utilizate în afecțiuni locomotorii, apar la Sovata.

*Lacurile* constituie o resursă importantă din mai multe motive: posibilități de agrement, de terapie, valoarea peisagistică. În Munții Călimani este prezent lacul glaciatic Iezerul de sub Rățișș.

*Lacurile sărate*, mai numeroase, sunt concentrate în Ideciu de Jos, Jabenița și mai ales la Sovata. Aici există circa 10 lacuri sărate, între care Lacul Ursu. Importante sunt din punct de vedere terapeutic și lacurile Negru și Aluniș care, alături de Lacul Ursu, au asigurat dezvoltarea stațiunii Sovata.

*Păstrăvăriile*, între care cele mai renumite sunt situate la Lăpușna, pe valea Gurghiului și Câmpul Cetății, pe valea Târnavei Mici.

*Iazurile*, prezente în Câmpia Transilvaniei, având aceeași funcție ca și păstrăvăriile, se concentrează pe valea Ludușului, în perimetrul comunelor Sânger, Tăureni, Zau de Câmpie, Șăulia și Miheșu de Câmpie.

*Rețeaua hidrografică* constituie o resursă turistică mai ales în perimetrul orașelor mari, unde luncile râurilor mai importante și pădurile ce mărginesc aceste lunci sunt amenajate pentru turismul de agrement. Importanța deosebită prezintă în acest sens valea Mureșului în perimetrul localităților Târgu Mureș, Reghin, Iernut și Luduș; valea Târnavei Mici la Târnăveni, precum și valea Târnavei Mari la Sighișoara.

**t** **Potențialul turistic biogeografic** este alcătuit din păduri și fondul zoogeografic.

*Pădurile* cele mai extinse apar în regiunile montane și în cele subcarpatice, constituind un alt factor de atracție turistică. Câteva dintre ele au o valoare turistică ridicată datorită declarării lor ca rezervație naturală. În scopul conservării resurselor cu valoare de unicat sau pe cale de dispariție, la nivelul județului Mureș au fost desemnate prin Legea nr. 5/2000 privind aprobarea Planului de amenajare a teritoriului național, o serie de arii protejate: Parcul Național Călimani Sud; Rezervația peisagistică Defileul Deda-Toplița; Pădurea de Stejari seculari de la Mociar; Rezervația de Bujor de Stepă de la Zau de Câmpie; Rezervația naturală Lacul Fărăgău; Pădurea Săbed - comuna Ceuașu de Câmpie; Rezervația de stejar pufos - Sighișoara; Rezervația molid de rezonanță - Lăpușna; Stejarii seculari de la Braite - Sighișoara; Lacul Ursu - Sovata și arboreturile limitrofe; Rezervația Laleaua pestriță - Vălenii de Mureș; Poiana narciselor - Gurghiu; Rezervația peisagistică Seaca; Arboretul cu *Chamaecyparis Lawsoniana* – Sângeorgiu de Pădure.

În județul Mureș au fost recunoscute 14 arii protejate de interes național, având suprafața totală de 28.359 ha. Dintre acestea cele mai cunoscute sunt Lacul Ursu, rezervația peisagistică Defileul Deda-Toplița, Defileul Mureșului și numeroase rezervații botanice precum și Parcul Național Călimani Sud care se află parțial pe teritoriul județului Mureș.

*Fondul zoogeografic* se concentrează în această zonă, turismul cinegetic fiind prezent în Munții Gurghiu și Călimani (cervide, urși), precum și în zona subcarpatică (mistreți). Propice pentru turismul piscicol sunt valea Mureșului prin defileul Deda-Toplița, văile superioare ale Gurghiului și Târnavei Mici, precum și pescăria de crapi de la Zau de Câmpie.

În ceea ce privește **distribuirea teritorială a potențialului natural**, cel mai ridicat este înregistrat de comunele montane și subcarpatice Lunca Bradului, Răstolița, urmate de Sovata, Stânceni, Deda și Ibănești. Un potențial relativ însemnat au și comunele Vătava, Hodac, Gurghiu și Chiherul de Jos.

Aceste unități administrative se caracterizează prin: bioclimat de munte cu efect stimulat, fond zoogeografic, ape minerale, lacuri sărate și piscicole și prezența defileului Deda-Toplița.

Cu un potențial turistic natural mijlociu apar comunele Eremitu, Rușii Munți, Aluniș, Brâncovenești și Solovăstru, datorită prezenței reliefului salifer, a apelor minerale sărate, a lacurilor sărate, precum și a pădurilor relativ extinse.

În categoria unităților administrative cu potențial turistic natural scăzut se încadrează comunele din zona subcarpatică Batoș, Suseni, Beica de Jos, precum și cele din Câmpia Transilvaniei (Sârmașu, Miheșu de Câmpie, Șăulia, Zau de Câmpie, Tăureni și Sânger).

### **Potențialul turistic**

Potențialul turistic antropic este complementar celui natural, în această categorie a resurselor și obiectivelor turistice fiind incluse obiectivele cultural - antropice (biserici, biserici - fortificate, cetăți, castele, complexe arhitectonice urbane) precum și cele care se leagă de cultura materială și spirituală din mediul rural (obiceiuri, tradiții, etc.).

**t** *Complexele arhitectonice urbane* dețin un loc important între obiectivele cultural - antropice, între care se remarcă municipiile Târgu Mureș și Sighișoara.

Municipiul reședință de județ Târgu Mureș - concentrează o serie de obiective turistice importante. În centrul istoric se remarcă *cea mai veche casă din oraș*, datând din 1554, reconstruită în 1763; *Palatul Tholdalagi*, construit în stil rococo; *Palatul Culturii*; *Palatul Prefecturii*, ambele datând de la începutul secolului XX; *Catedrala Ortodoxă*, *Biserica Catolică*, construită în stil baroc între anii 1728 - 1764; *Biblioteca Teleki*, cu 40.000 de volume; *Biserica din Lemn* (ortodoxă), construită în 1793; *Tabla Regească* în stil baroc, etc. La toate acestea se adaugă *Cetatea Medievală*, construită în prima jumătate a secolului al XVII-lea, care cuprinde și o *Biserică Reformată*, monument arhitectonic de la sfârșitul secolului XIV.

Municipiul Sighișoara concentrează 11 obiective cultural - istorice, dintre care cel mai impresionant este *Cetatea Medievală*, din secolul XIV, care mai păstrează 9 turnuri (din 14). În incinta cetății se află și alte obiective, între care *Biserica Mănăstirii* (sec. XIII), *Biserica din Deal* (sec. XIV-XV) și *Galeria de Lemn* (1642).

Sighișoara este cel mai important obiectiv turistic antropice din județ, fiind inclus pe lista monumentelor UNESCO.

#### **t** *Potențialul turistic al vestigiilor istorice și arhitecturale*

În așezările din județul Mureș se află monumente istorice și de arhitectură foarte variate stilistic, datând din perioade istorice diferite și reflectând cultura autohtonă, pe cea maghiară și germană, culturi care s-au influențat reciproc în această zonă. Acest mozaic cultural se constituie într-o atracție turistică importantă, care dă o notă specifică.

O serie de așezări sătești cu biserici fortificate se află pe lista Patrimoniului Universal UNESCO, exemplificând localitățile colonizate de sașii din Transilvania, care formează un tot unitar cu valoare istorică, cuprinzând moduri de organizare a spațiului, clădiri și urme de activități umane care își pun pecetea asupra împrejurimilor. Bisericile fortificate se regăsesc în număr mare într-un perimetru restrâns. Ele constituie o realizare arhitecturală deosebită datorită diversității și folosirii gamei de tipare defensive din faza târzie a evului mediu european.

Între cetățile medievale din sudul Transilvaniei se remarcă Cetatea săsească cu biserică din Comuna Vânători, satul Archita.

*Punctele arheologice* sunt prezente la Cucu, Cipău, Cristești, Morești unde s-au păstrat dovezi ale existenței umane din perioada fierului, a bronzului, ale civilizației antice și feudalismului timpuriu.

**t** *În categoria altor obiective antropice* se includ Muzeul și Monumentul Petöfi de la Albești, precum și Monumentul Ostașilor Români de la Oarba de Mureș.

**t** *Potențialul cultural* este reprezentat de instituțiile și evenimentele cultural - artistice, monumentele de artă, monumentele tehnice, parcuri și grădini, foarte numeroase și variate în această zonă.

Dintre muzeele mai importante menționăm: Muzeul Județean Mureș, Muzeul de Istorie din municipiul Sighișoara, Muzeul Etnografic din Reghin, Muzeul de Științe Naturale în cadrul Grupului Școlar "Lucian Blaga" din Reghin, Muzeul Orașenesc din Târnăveni.

Între evenimentele culturale menționăm: Festivalul de artă medievală Sighișoara, Festivalul minorităților etnice – Proetnica Sighișoara, Zilele Târgu Mureșene.

**t** *Potențialul turistic al artei și tradiției populare* este reprezentat de cultura materială și spirituală creată în mediul rural care se manifestă, din punct de vedere turistic prin folclor, festivaluri, colecții de obiecte vechi, arhitectură rurală specifică.

Datorită izolării unor localități s-a păstrat încă vie cultura tradițională cu arhitectura și tehnica populară (construcțiile de case, porți, edificii religioase), materialele folosite, instalații tehnice (mori, pive) cu tehnicile utilizate în prelucrarea lemnului, în realizarea de împletituri, țesături, pictură pe sticlă, ceramică,

fierărit. Pe teritoriul județului Mureș s-au identificat zone etnografice care prezintă elemente arhitecturale distincte, meșteșuguri specifice, tipuri diferite de așezări, diversitate de obiceiuri, tradiții și gastronomie.

Datorită suprafețelor mari de pădure, lemnul a servit ca material de construcție pentru case și unelte, existând zone care pot fi considerate prin valoarea construcțiilor (biserici de lemn, case, porți, șuri) rezervații de arhitectură populară.

În cadrul arhitecturii țărănești mureșene, se evidențiază peste 40 de biserici de lemn de pe Valea Mureșului, a Gurghiului și a Nirajului. Între meșteșugurile practicate se numără împletitul paielor, al papurei, pănușilor și nuielelor în satele Chendu, Viforoasa.

Pentru valoarea lor documentară pot fi menționate centrul de olari de la Deda și centrul de ceramică săsească de la Saschiz.

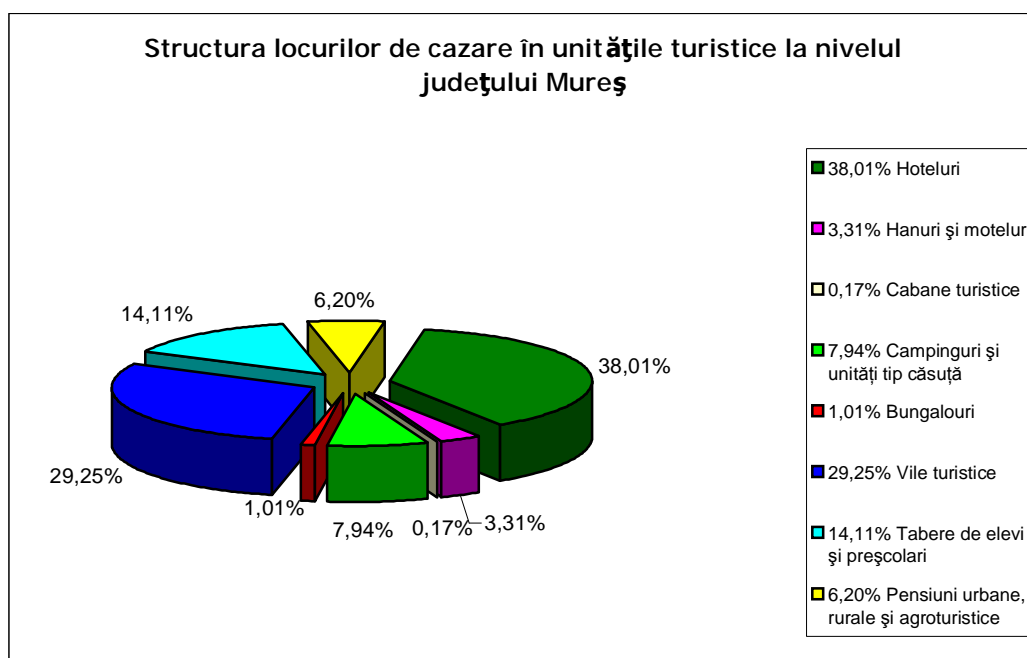
Specificul artei populare maghiare se regăsește în țesăturile lucrate la Aluniș, în zona Sovatei și a Reghinului, iar decorațiunile interioare cu motive populare se realizează pe Valea Gurghiului și Valea Mureșului.

#### Baza materială a turismului

Constituie oferta secundară din turism, având drept componente baza de cazare și căile de comunicație.

**t** *Baza de cazare* a județului Mureș este diversă, cuprinzând hoteluri, hanuri și moteluri, cabane turistice, campinguri, vile, tabere și pensiuni.

*Capacitățile de cazare turistică* pe teritoriul județului la nivelul anului 2010 cuprindeau 134 unități cu 6.974 locuri din care: 39 hoteluri cu 3.503 locuri, 14 hanuri și moteluri cu 789 locuri, 8 campinguri, unități tip casuță și cabane cu 428 locuri, 49 vile turistice cu 1.498 locuri, 24 pensiuni cu 756 locuri.



#### Principalii indicatori realizați de capacitățile turistice la nivelul județului Mureș

Alături de celelalte componente ale bazei materiale, *căile de comunicație* au o contribuție importantă, orientând și canalizând fluxurile turistice. Luând în considerare infrastructura de transport care străbate județul Mureș, caracterizată prin diversitate (transport rutier, aerian, cale ferată și drumuri forestiere) se remarcă poziția avantajoasă care determină un grad ridicat de accesibilitate pentru municipiile Sighișoara, Târgu Mureș, Reghin, a orașelor Luduș și Iernut. Pe de altă parte, în mediul rural, accesibilitatea prezintă un grad ridicat în comunele Bălăușeri, Sărmașu, Ungheni și Vânători.

#### **2.6.6 Resurse naturale**

În regiunea Câmpiei Transilvaniei, predomină solurile silvestre, brune închise de pădure, dar mai ales cernoziomurile levigate negre de fâneață umede. În partea vestică sunt răspândite solurile de cernoziom carbonatic, iar în est sunt mai frecvente cele de pădure, tipic brun de pădure închis, care favorizează foarte mult dezvoltarea vegetației forestiere.

Pe arii restrânse în Câmpia Transilvaniei se dezvoltă lăcoviști și sărături de-a lungul văilor. Caracteristice pe terase, solurile aluviale sunt favorabile culturilor de cereale și legume. În lunci mai ales, domină aluviunile recente și actuale, precum și solurile hidromorfe și de mlaștini. Mozaicului de soluri i se suprapune un covor vegetal tot așa de variat, concordant brodat pe relief tip de sol și regim topoclimatic.

Resursele subsolului. Varietatea formelor de relief și a condițiilor geologice-tectonice, stratigrafice și petrografice, au determinat și o diversitate mare de bogății ale subsolului. Cele mai importante resurse materiale ale subsolului județului Mureș sunt:

**a. Gazul metan**, descoperit întâmplător la Sărmășel în anul 1908, cu ocazia unor cercetări geologice asupra sărurilor de potasiu. În urma acestei descoperiri au fost întreprinse lucrări geologice de prospectare și exploatarea zăcămintelor de gaze naturale. În anii 1912-1913 au fost săpate primele sonde de gaz metan, trecându-se la utilizarea lui. În anul 1918, s-a introdus iluminatul public cu gaz metan la Turda, gazul fiind transportat de la Sărmaș printr-o conductă, prima de acest fel construită în țară și în Europa.

După cel de-al doilea război mondial lucrările geologice au cunoscut o amploare deosebită, contribuind la descoperirea de noi structuri de gaze și la punerea lor în exploatare în țară și pe teritoriul județului nostru.

Compoziția medie în gaz metan a zăcămintelor, este în proporție de 98-99 %, iar alte hidrocarburi cum ar fi: etan, propan, butan se află în proporții mai reduse.

Până în prezent pe teritoriul județului Mureș, sunt exploatate 37 de structuri gazeiforme. În zona centrală a județului, se încadrează domurile de joasă altitudine (600- 2000 m) cum sunt structurile Târgu-Mureș, Corunca, Ernei, Dumbrăvioara, Păingeni, Măgherani, Trei-Sate, Ghinești, Filitelnic, Laslău și altele. În zona situată la nord-vest de Mureș, se găsesc domuri de altitudine mai mare (până la 100 m), unde sunt grupate structurile Crăiești, Sânmartin, Sărmășel, Zau de Câmpie, Șăulia, Grebenișu de Câmpie, Dobra, Luduș etc.

Ponderea gazului metan extras în anul 1995, în județul Mureș, reprezintă 62,5 % din producția totală a țării.

În vederea descoperirii de noi rezerve de gaz se continuă forajul de cercetare geologică pe structurile Ibănești, Iceland, Lăureni, Sânpaul și pe alte structuri.

**b. Rocile utile**, întâlnite sub diferite categorii pot fi utilizate în prepararea materialelor de construcții, iar unele varietăți cuarțoase la fabricarea sticlei. Rocile de construcții de bază au o răspândire regională cu importante rezerve exploatabile și cu valorificări multiple. Corpurile eruptive andezitice legate de lanțul vulcanic Călimani-Harghita, asigură rezerve inepuizabile de andezit prezente pe suprafețe întinse ale județului și sunt prelucrate prin carierele de piatră de la Stânceni, Sovata, etc, iar produsele finite (piatra spartă), se utilizează în lucrările de construcții industriale.

**c. Argilele**, foarte răspândite pe teritoriul județului au o utilizare mai largă constituind materii prime pentru industria ceramică. Depozitele aluvionale și de terasă ale principalelor cursuri de apă, constituie o sursă de bază pentru obținerea nisipului, pietrișului (balast), necesare construcțiilor.

Pe albia Râului Mureș se află în exploatare balastierele Sângeorgiu de Mureș, Chinari, Glodeni, Gornești, iar pe albia Râului Târnava Mică cele de la Odrihei, Păucișoara și Sărățeni.

**d. Substanțele minerale terapeutice** (apele minerale sărate) constituie un bogat tezaur al subsolului județului Mureș. Ele reprezintă întreaga gamă de substanțe minerale utile folosite în cura balneară.

Exploatările balneare de la Sovata, Sângeorgiu de Mureș, Ideciu de Jos, genetic se împart în două categorii, fiind legate de formele diapire, cu străpungeri de sămburi de sare, cazul apelor sărate de la Sovata și Ideciu de Jos.

O altă categorie de ape minerale sărate, sunt cele de zăcământ din formațiunile gazeifere, spre exemplu apele sărate de la Sângeorgiu de Mureș.

## Secțiunea a 7 a **Infrastructuri locale**

### 2.7.1. *Cultura*

Județul Mureș dispune de un climat cultural specific, determinat pe de o parte de valorile culturale acumulate de-a lungul istoriei, iar pe de altă parte de caracterul compozit al populației, fiind generator de diversitate culturală.

*Rețeaua instituțiilor culturale* din județ este diversă și cuprinde :

- 415 biblioteci, din care 324 biblioteci școlare, iar 87 biblioteci publice.
- 7 teatre și instituții muzicale, din care 2 teatre dramatice, 2 teatre de păpuși și marionete, 2 ansambluri artistice și o filarmonică.
- 22 muzee și case memoriale, vizitate anual de peste 240.000 persoane, 6 cinematografe, 10 case de cultură, 333 cămine culturale.

*În domeniul cultural-artistic* activează 82 asociații culturale, 85 formații cultural-artistice și 9 asociații cu caracter interetnic.

Dintre cele mai semnificative instituții culturale menționăm următoarele:

#### Ø **BIBLIOTECI:**

§ *Biblioteca Județeană Mureș*, are o colecție de 40.000 de volume, un fond enciclopedic de aprox. 900.000 de publicații, cărți periodice, hărți, albume, documente olografe, înregistrări pe suport magnetic etc., în limbile română, maghiară, precum și în alte limbi de circulație internațională. Aceasta este prevăzută cu trei săli de lectură unde se înscriu peste 25.000 de cititori activi, media zilnică a numărului de utilizatori fiind de 800 de persoane;

§ *Biblioteca municipală „Zaharia Boiu” Sighișoara*, cu un fond de carte de peste 159.275 de volume este prevăzută cu patru secții distincte (adulți, copii, sala de lectură, documentară) unde există exemplare de cărți vechi de peste 400 de ani;

§ *Biblioteca municipală „Petru Maior” Reghin* dispune de un fond de carte de 122.000 volume, albume, dicționare, enciclopedii și cărți periodice, utilizate de către un număr mediu de 125.991 cititori anual, media zilnică fiind de 4.957 persoane;

§ *Biblioteca municipală Târnăveni* însușește circa 74.000 de documente, dispunând de o secție pentru adulți cu peste 56.000 volume și o secție pentru copii cu peste 17.000 cărți, iar numărul mediu anual al cititorilor este de aproximativ 4.000;

§ *Biblioteca orașenească Luduș* dispune de peste 61.000 de cărți și înregistrează o frecvență anuală de peste 14.000 de cititori;

§ *Biblioteca orașenească Iernut* deține 27.000 volume și un număr de 1.000 de utilizatori;

#### Ø **TEATRE:**

§ *Teatrul Național Târgu Mureș* este un teatru de repertoriu de interes național și cuprinde două secții, română și maghiară, o sală principală cu 600 de locuri, o sală studio cu 100 de locuri, 7 ateliere, cabine pentru actori, spații de repetiții;

§ *Teatrul Studio* din Târgu Mureș;

§ *Teatrul pentru Copii și Tineret „Ariel”* este unul din cele trei teatre din România cu secții în limba română și maghiară și este prevăzut cu două săli de spectacol (una de 160 locuri, iar cealaltă de 40 de locuri) și ateliere de creație.

§

Ø **FILARMONICA DE STAT TÂRGU MUREȘ** înființată în anul 1950, unde activează o orchestră simfonică existentă din același an și un cor mixt.

Ø **ANSAMBLUL ARTISTIC PROFESIONIST „MUREȘUL”** promovează valorificarea scenică a folclorului românesc, maghiar și a altor etnii din zonele etno-folclorice ale județului.

#### Ø **MUZEE:**

§ *Muzeul Județean Mureș* cuprinde Muzeul de arheologie-istorie, Muzeul de artă, Galeriile Ion Vlasiu și Nagy Imre și Secția de conservare-restaurare;

§ *Muzeul de istorie Sighișoara* se află în Turnul cu ceas, devenit un veritabil simbol al orașului și cuprinde expoziții de arheologie, farmacie, unelte și produse, mobilier, orologerie;

§ *Muzeul Etnografic Reghin* unde se conservă și se valorifică expozițional monumente de arhitectură, instalații tehnice și obiecte de artă populară;

§ *Muzeul municipal Târnăveni* cuprinde în colecțiile sale bunuri de paleontologie, arheologie, documente istorice, știință-tehnică, carte veche, numismatică, etnografie și științele naturii.

Ø **CENTRUL JUDEȚEAN AL CREAȚIEI POPULARE MUREȘ** funcționează drept for metodologic și științific al activității de stimulare și valorificare a creației artistice în toate domeniile artei neprofesionale din județ.

#### Ø **PALATE ȘI CASE DE CULTURĂ:**

§ *Palatul Culturii* este una din cele mai reprezentative clădiri ale secesionismului ardelean, impunându-se atât prin decorația interioară, cât și prin cea exterioară și găzduiește mai multe instituții de cultură: Filarmonica de Stat, Biblioteca Județeană, Muzeul de Artă, Galeriile Uniunii Artiștilor Plastici, Expoziția permanentă a Muzeului de Istorie;

§ *Palatul Apollo* din Târgu Mureș este ridicat în stil eclectic, iar acolo aveau loc reprezentațiile teatrale ale trupelor care vizitau orașul;



§ *Casa municipală de cultură „Mihai Eminescu” Târnăveni* este dotată cu o sală de spectacole de 450 de locuri, 3 săli de repetiții, o sală de cursuri tehnico-aplicative, o sală mică de festivități cu 60 de locuri, 3 birouri, 3 cabine pentru actori, anexe, o galerie de artă contemporană și diverse expoziții;

§ *Casa municipală de cultură „Eugen Nicoară” Reghin* unde își desfășoară activitatea membrii Teatrului Popular, Teatrul de Păpuși, corul mixt și două ansambluri folclorice;

§ *Casa municipală de cultură Sighișoara* dispune de două clădiri prevăzute cu săli de spectacole (una are capacitatea de 474 de locuri și cealaltă de 200 de locuri) unde activează un ansamblu folcloric, un cor de cameră, o orchestră de muzică populară, o formație de muzică ușoară;

§ *Casa orășenească de cultură Luduș* are un sediu prevăzut cu o sală de spectacole cu 450 de locuri și două săli mici a câte 30 de locuri, unde își desfășoară activitatea trei ansambluri folclorice și funcționează o Universitate Populară;

§ *Casa orășenească de cultură Iernut* are în componență o sală de spectacole de 400 de locuri, o sală mică de 60 de locuri și o bibliotecă cu sală de lectură unde își desfășoară activitatea un ansamblu artistic;

§ *Casa de cultură a tineretului „George Enescu” Reghin* dispune de o sală de spectacole de 400 de locuri, două săli de cursuri, o sală de discotecă și de repetiții și o sală de expoziții;

§ *Casa de cultură a studenților Târgu Mureș* asigură condiții de organizare și desfășurare a activităților culturale, educative, artistice, distractive, turistice, de agrement și alte manifestări specifice pentru studenți;

§ *Școala de Arte Târgu Mureș* are misiunea de pregătire a interpreților, creatorilor și instructorilor de formații artistice prin secțiile de muzică, arte plastice, coregrafie, actorie, regie și grădiniță de specialitate;

§ *Fundația culturală „Cezara Codruța Marica”* sprijină adolescenții performeri, prin bursele și premiile „Cezara” sau prin editarea creațiilor acestora în seria „Prima verba” a Editurii „Cezara”;

§ *Fundația culturală „Scena”* organizează o tabără de vară ce promovează arta teatrală.

Artă plastică și galerii: În municipiul Târgu Mureș sunt organizate diverse expoziții ale artiștilor plastici la Galeria Palatului Culturii, Galeria „Nagy Imre” și Galeria „Kulcsar Bela”. În județul Mureș există o galerie de artă în localitatea Ghindari.

### Edituri

În județul Mureș funcționează 9 edituri: Corar Media, Minos, Epistem, Lyra, Mentor, S.C. Ediprestipo S.R.L., Sportrom – Târgu Mureș, Lapidarium – Luduș, Star Edcom – Iernut.

**Patrimoniul cultural.** Patrimoniul cultural al județului Mureș cuprinde 1.015 obiective declarate monumente istorice, reprezentând situri arheologice, cetăți și fortificații, castele, biserici, biblioteci, clădiri etc.

Dintre vestigiile istorice, se remarcă Cetatea Sighișoarei, considerată a fi "cea mai frumoasă cetate locuită din Europa" și "cel mai complet ansamblu de arhitectură medievală din România".

Întemeiată în anul 1191, dar menționată documentar în 1280 sub numele de CASTRUM SEX și mai apoi cu termenul german SCHESPURCH (1298), Sighișoara este opera constructivă a coloniștilor germani (sașii) aduși în Transilvania pentru paza vechilor frontiere ale regatului maghiar în secolele XII-XIII după Hristos. De menționat este faptul că din anul 1999 aceasta se află sub patronajul UNESCO.

Alte vestigii istorice cunoscute sunt Cetatea medievală - Tg. Mureș, ridicată în sec. XV, extinsă și întărită în sec. XVII cu șapte bastioane; Ruinele castelului Bethlen-Criș, (la 19 km de Sighisoara), ridicat în stilul Renașterii transilvănene, între 1559-1589; Castelul Gornești (la 17 km de Tg. Mureș), construit în stil baroc, între 1770 și 1778, situat într-un frumos parc dendrologic; Castelul de la Brâncovenești (1557-1558), clădire impunătoare cu 4 turnuri.

Printre **edificiile religioase** se află Biserica din deal - Sighișoara, una dintre cele mai vechi din România, menționată documentar în 1345, care păstrează frumoase sculpturi decorative în stil gotic și valoroase picturi murale (sec. XV), dominând orașul prin masivitatea zidurilor sale; Biserica Mânăstirii Dominicane-Sighișoara, menționată documentar în 1298, care a suferit numeroase modificări ulterioare și deține piese de mare valoare artistică (covoare orientale); Biserica reformată-Tg. Mureș, monument de arhitectură în stil gotic, construită între anii 1316 - 1442, cu sprijinul voievodului Iancu de Hunedoara; Biserica fortificată-Daia, datând din anul 1457; Biserica fortificată-Saschiz; Biserica evanghelică-Reghin, construită între anii 1300-1330; Biserica leproșilor-Sighișoara, construită în stil gotic în sec. XV, care a servit ca azil leproșilor în secolele următoare; Biserica romano catolică-Tg. Mureș, ridicată între 1728-1750 de călugării iezuiți, Biserica ortodoxă de lemn- Tg. Mureș.

Dintre *edificiile culturale* reprezentative, amintim Biblioteca Teleki - Tg. Mureș, deținând una dintre cele mai bogate colecții de carte veche din Transilvania, lăcaș al culturii europene din secolele trecute. A fost întemeiată de contele Samuel Teleki, fost cancelar al Transilvaniei (la sfârșitul sec. XVIII). Construită în 1802 este prima bibliotecă publică din țara noastră. Deține un fond de peste 200.000 volume (după asocierea cu Biblioteca Bolyai), numeroase lucrări având o valoare excepțională. În aceeași clădire (monument istoric, 1799 - 1803) este găzduit și Muzeul memorial Bolyai, care împreună cu expozițiile bibliotecii sunt vizitate anual de numeroși turiști din țară și străinătate; Palatul Culturii-Tg. Mureș, ridicat între 1911-1913, este unul dintre cele mai impozante edificii ale municipiului. Fațada este împodobită artistic cu remarcabile statui și basoreliefuri. Celebra "Sală a oglinzilor" reține atenția prin numărul mare de vitralii, prin oglinzile venețiene și mobilierul elegant.

## **MASS-MEDIA**

În municipiul Tg - Mureș există mai multe cotidiene: Cuvântul Liber, Nepujsag, 24 de ore mureșene, Zi de Zi și săptămânale: Ziarul de Mureș, Recurs, Jurnalul de Mureș, Flash, Látó, Vatra, Vocea Mureșului și Harghitei, posturile de radio: Radio Star, Radio GA-GA, Radio Pro FM, Studioul teritorial de radio Tîrgu Mureș, radio Kiss FM, radio SON și stațiile locale ale televiziunilor PRO TV și Antena 1, Tv – TTM, Știi - Tv.

Mass-media este reprezentată în municipiul Reghin prin televiziunea locală T.V.– Reghin, televiziune prin cablu "UPC și CATGLIGA TV, RADIOSON, 6 ziare locale și Gazeta Reghinului, care apare periodic.

În municipiul Sighișoara se află un post de televiziune prin cablu "TELESON", două posturi de radio, RADIOSON și Radio MIX FM, iar presa scrisă este reprezentată de Jurnalul Sighișoara Reporter și Buletinul Informativ al Primăriei Sighișoara.

În municipiul Târnăveni și orașul Sovata există câte o televiziune locală, iar mijloacele de informare scrisă sunt asigurate de câte un ziar local.

Mijloacele de informare video, audio și presa scrisă în celelalte localități din județ sunt reprezentate de 4 televiziuni locale prin cablu, 2 posturi de radio, 2 ziare locale și 155 de publicații periodice.

## **SPORT**

Evoluția mișcării sportive din județ în ultimii ani relevă o scădere continuă a numărului de secții .

Având în vedere situația generală de la nivelul întregii țări, județul Mureș, după numărul de secții sportive și numărul de sportivi legitimați ocupă locul 5 la nivel național (exceptând capitala București, care e liderul necontestat, la o diferență mare de oricare județ din țară).

*Sportul de performanță* se remarcă prin dezvoltarea unor ramuri sportive care nu necesită sprijin financiar deosebit. Ramurile sportive cu rezultate foarte bune au fost artele marțiale, popice, atletism, canotaj, dans sportiv, scrimă, ciclism, natație, lupte libere, patinaj viteză. *Sportul de masă și de agrement* este mult mai slab reprezentat, practicarea activităților fizice și sportive la nivelul populației fiind destul de redusă în ciuda eforturilor realizate de autoritățile locale și a programelor și manifestărilor organizate la nivel național. Cauzele acestei participări reduse sunt multiple și țin atât de baza materială, cât și de modul de viață și mentalitate.

Bazele sportive existente în județ sunt departe de a satisface cerințele și necesitățile actuale, în special în mediul rural

Complexul Mureșul din Tîrgu Mureș găzduiește în cea mai mare parte a anului activități sportive de agrement, dotările fiind în continuă modernizare. Pentru sezonul de iarnă însă, față de condițiile de relief pe care le oferă județul, acțiunile sunt mai puține, concentrându-se în zona stațiunii Sovata.

În domeniul sălilor de fitness, aerobic, body-building sau culturism se remarcă inițiativa privată, în special în mediul urban. Totuși această formă de activitate sportivă de întreținere este slab reprezentată, numărul de persoane participante fiind mic raportat la totalul populației județului.

### **2.7.2 Infrastructura sanitară**

Direcția de Sănătate Publică a Județului Mureș, serviciu public deconcentrat , cu personalitate juridică subordonat Ministerului Sănătății, reprezentând autoritatea de sănătate publică la nivel local, evaluează, coordonează și monitorizează modul de asigurare a asistenței medicale curative și profilactice în toate unitățile sanitare, indiferent de forma de organizare (publice, private), de pe teritoriul arondat. Sub conducerea Ministerului Sănătății, Direcția de Sănătate Publică organizează și coordonează serviciile de asistență medicală în caz de situații de urgență – epidemii în masă, catastrofe, calamități și alte situații deosebite.

**Asistența medicală spitalicească** este asigurată de următoarele unități sanitare cu paturi:

1. Spitalul Clinic Județean de Urgență Tg.Mureș;
2. Spitalul Clinic Județean Mureș;
3. Spitalul Municipal Reghin;
4. Spitalul Municipal Târnăveni;
5. Spitalul Municipal Sighișoara;
6. Spitalul Orășenesc Luduș;
7. Spitalul Orășenesc Sângeorgiu de Pădure;
8. Centrul de Sănătate Sovata;
9. Centrul de Sănătate Miercurea Nirajului;
10. Preventoriul TBC Gornești;
11. Spitalul Orășenesc Sărmașu;

**CENTRALIZATOR NUMAR DE PATURI DIN UNITATILE SANITARE****JUDETUL MURES**

<b>NR. CRT.</b>	<b>UNITATEA SANITARA</b>	<b>NUMAR PATURI</b>
1.	Spital Clinic Judetean de Urgenta Tg.Mures	1162
2.	Spital Clinic Judetean Mures	1222
3.	Spital Municipal Sighisoara	301
4.	Spital Municipal "Dr.Eugen Nicoara" Reghin	301
5.	Spital Municipal "Dr.Gh.Marinescu" Tarnaveni	685
6.	Spital Orasenesc Ludus	245
7.	Centrul de Sanatate Sarmasu	40
8.	Centrul de Sanatate Sangeorgiu de Padure	45
9.	Centrul de Sanatate Sovata	25
10.	Centrul de Sanatate Miercurea Nirajului	14
<b>TOTAL:</b>		<b>4040</b>
11.	<b>PREVENTORIUL TBC GORNESTI</b>	<b>80</b>
<b>TOTAL GENERAL:</b>		<b>4120</b>

La sfârșitul anului 2009, în spitalele publice din județul Mureș erau 4120 de paturi, fiind încadrați 600 medici, 24 farmaciști, 2600 asistenți medicali și 1560 personal auxiliar sanitar.

Institutul de Urgență pentru Boli Cardiovasculare și Transplant Tg.Mureș , este o unitate de excelență aflată în directa subordonare a Ministerului Sănătății având 225 paturi.

În sectorul privat, asistența medicală spitalicească este asigurată în centrele medicale Topmed, Nova Vita, Puls și Galenus cu sediile în Tg.Mureș.

**Asistența medicală ambulatorie de specialitate** din sectorul public este asigurată prin ambulatoriile de specialitate, care în conformitate cu Ordinul Ministrului Sănătății nr.39 / 16.01.2008 sunt integrate spitalelor județene, municipale și orașenești.

Rețeaua de ambulatorii de specialitate din sectorul privat a cunoscut o evoluție ascendentă continuă, astfel încât la sfârșitul anului 2009 , în județul Mureș existau 92 de unități organizate în cabinete medicale individuale de specialitate și 99 de unități organizate sub forma de societăți comerciale.

**Asistența medicală primară** este asigurată de 339 de medici de familie (313 medici titulari respectiv 26 medici angajați) care își desfășoară activitatea în 306 cabinete, dintre care 166 în mediul urban

respectiv 140 în mediul rural. Cabinetele medicilor de familie sunt organizate în 276 cabinete medicale individuale(C.M.I.), 26 societăți cu răspundere limitată (S.R.L.) și 4 societăți civile medicale (S.C.M.).

În județul Mureș există 2 centre de permanență ,în comuna Band respectiv Zau de Câmpie, acestea asigurând asistența medicală de urgență pentru populația din zonă.

**Asistența medicală de urgență în fază prespitalicească** este asigurată de Serviciul de Ambulanță Județean Mureș, cu sediul central în Tg.Mureș și substații în Reghin, Târnăveni, Sighișoara și Luduș. În dotarea SAJ Mureș se găesc 51 de ambulanțe ( tip A-17, tipB-24, tip C -2,ambulanțe consult domiciliu -8). La Serviciul de Ambulanță își desfășoară activitatea 17 medici, 113 asistenți medicali, 114 ambulanțieri.

Serviciul Mobil de Urgență, Reanimare și Descarcerare (SMURD) este o unitate de asistență medicală de urgență prespitalicească și transport sanitar asistat având în dotare 16 ambulanțe și un elicopter. Activitatea SMURD se desfășoară în Tg.Mureș (sediul central) și în localitățile Târnăveni, Reghin, Sighișoara, Sărmașu, Iernut, Sovata, Ibănești.Deda (substații).

Din septembrie 2008, S.C. Samaritanus SRL Tg.Mureș a fost autorizată ca furnizor de servicii de transport sanitar neasistat, având în dotare 2 ambulanțe.

Baza materială a sistemului sanitar din județul Mureș este completată de 46 de laboratoare medicale, 248 de cabinete stomatologice dintre care 218 în mediul urban, 71 de laboratoare de tehnică dentară dintre care 2 în mediul rural, 141 farmacii în mediul urban respectiv 58 în rural și 14 depozite farmaceutice.

În județul Mureș există 14 furnizori de îngrijire medicală la domiciliu – 9 în Tg.Mureș, 2 unități în Sighișoara și câte 1 unitate în Reghin, Luduș respectiv Târnăveni. Îngrijirea medicală la domiciliu este asigurată de personal specializat, la indicația medicilor, după externarea din spital, la domiciliul pacientului.

Pe teritoriul județului Mureș, în zonele cu populație de etnie romă, un rol deosebit de important îl au cei 37 de asistenți comunitari și 40 de mediatori sanitari - care mijlocesc comunicarea dintre comunitățile de romi și cadrele medico-sanitare, contribuind la creșterea eficacității intervențiilor de sănătate publică.

### **2.7.2.1. ASISTENȚA SOCIALĂ**

Situația asistenței sociale trebuie analizată pe două planuri principale: prestațiile sociale și servicii sociale. Numărul total de beneficiari ai prestațiilor de servicii sociale la 31.12.2009 a fost de 16.882 de beneficiari.

#### **I. PRESTAȚIILE SOCIALE**

Beneficiarii prestațiilor sociale, conform **Legii nr. 488/2006 privind protecția și promovarea drepturilor persoanelor cu handicap** sunt: „*copiii cu handicap, inclusiv copiii cu hanicap HIV/SIDA, care beneficiază de alocație de stat în condițiile și în cuantumul prevăzut de lege, majorat cu 100%, copiii cu handicap de tip HIV/SIDA beneficiază de alocație lunară de hrană, calculată pe baza alocației zilnice de hrană stabilite pentru consumurile colective din unitățile sanitare publice; adultul cu handicap vizual grav primește pentru plata însoțitorului o indemnizație echivalentă cu salariul net al asistentului social debutant cu studii medii din unitățile de asistență socială din sectorul bugetar, altele decât cele cu paturi. Adultul cu handicap, conform art. 58, alin. (4) beneficiază în condițiile legii de următoarele prestații sociale:*

Beneficiază de prestația socială prevăzută la alineatul 4 lit (b) și familia sau reprezentantul legal al copilului cu handicap grav, accentuat ori mediu pe perioada în care îl are în îngrijire, supraveghere și întreținere.

Analiza sectorului prestațiilor de asistență socială duce la concluzia că nivelul la care au evoluat prestațiile este unul suficient de ridicat, avându-se în vedere sumele importante care au fost angajate.

## II. SERVICIILE SOCIALE

### PROTECȚIA DREPTURILOR COPILULUI

În sistemul de protecție al copilului din județul Mureș beneficiau de măsură specială de protecție la **31 decembrie 2008** un număr de **1784 de copii și tineri**.

Conform actualei strategii județene de dezvoltare a serviciilor sociale în domeniul protecției promovării drepturilor copilului, se preconizează reducerea numărului de centre de plasament de tip rezidențial și înlocuirea lor cu servicii alternative de tip familial.

Primele rezultate ale restructurării s-au materializat în achiziționarea de case de tip familial sau construirea de clădiri noi unde se vor amenaja case de tip familial pentru copiii abandonați și defavorizați după cum rezultă din tabelele alăturate:

<i>Denumirea Centrul rezidențial</i>	<i>Adresa centrului rezidențial</i>	<i>Nr. de beneficiari la 31.12.2010</i>	<i>Numele, prenumele coordonatorului serviciului</i>	<i>Date de contact a coordonatorului</i>
<b>Centrul de plasament Zau de Câmpie</b>	Zau de Câmpie str. Parcului nr.3	42	d-na Grama Mihaela	<b>0265- 486.032</b>
<b>Centrul rezidențial pentru copii cu deficiențe neuropsihiatrice,,Casa Tereza”</b>	Tîrgu – Mureș str. Trebely nr. 3	14	d-na dr. Kalakatroni Maria	<b>0265- 217.212</b>
<b>Centrul rezidențial pentru copii cu deficiențe neuropsihiatrice „Casa Brândușa”</b>	Tîrgu – Mureș str. Branului nr.3	17	d-na dr. Kalakatroni Maria	<b>0265- 325.979</b>
<b>Centrul rezidențial pentru copii cu deficiențe neuropsihiatrice „Casa Magnolia”</b>	Tîrgu – Mureș str. Turnu Roșu nr. 3	12	d-na dr. Kalakatroni Maria	<b>0265- 269.242</b>
<b>Centrul rezidențial pentru</b>	Tîrgu – Mureș str. Strâmbă nr30		d-na dr. Kalakatroni	

<b>copii cu deficiențe neuro / psihiatrice,,Casa Pinochio”</b>		14	Maria	<b>0265-269.788</b>
<b>Centrul rezidențial pt.copii cu deficiențe neuropsihiatrice „Casa Jasmine”</b>	Tîrgu – Mureș str. Slatina nr.13	12	d-na dr. Kalakatroni Maria	<b>0265-265.668</b>
<b>Centrul rezidențialpentru copii cu deficiențe neuropsihiatrice „Casa Primăverii”</b>	Ceuașu de Câmpie , str. Primăverii nr. 417	13	d-na dr. Kalakatroni M	<b>0265-324390</b>
<b>Centrul rezidențialpentru copii cu deficiențe neuropsihiatrice „Casa Lăcrămioarei”</b>	Ceuașu de Câmpie , str.Lapoșa nr. 185	12	d-na dr. Kalakatroni Maria	<b>0265-324.035</b>
<b>Centrul rezidențialpentru copii cu deficiențe neuropsihiatrice „Casa Bujorului”</b>	Ceuașu de Câmpie, str. Băla nr. 43	13	d-na dr. Kalakatroni Maria	<b>0265-324391</b>
<b>Centrul rezidențialpentru copii cu deficiențe neuropsihiatrice „Casa Trandafirul galben”</b>	Ceuașu de Câmpie str. Principală nr.215	12	d-na dr. Kalakatroni Maria	<b>0265-324.042</b>
<b>Casa de tip familial nr. 1</b>	Sâncraiu de Mureș str. Vale nr. 88	9	d-na a.s. Orășan Carmen	<b>0265-316.410</b>
<b>Casa de tip familial nr. 2</b>	Sâncraiu de Mureș str. Vale nr. 89	8	d-na a.s. Orășan Carmen	<b>0265-316.150</b>
<b>Casa de tip familial nr.3</b>	Sâncraiu de Mureș str. Vale nr. 90	8	d-na a.s. Orășan Carmen	<b>0265-316.068</b>
<b>Casa de tip familial nr.4</b>	Sâncraiu de Mureș str. Vale nr. 91	9	d-na a.s. Orășan Carmen	<b>0265-316.108</b>
<b>Casa de tip familial nr.5</b>	Sâncraiu de Mureș str. Vale nr. 92	8	d-na a.s. Orășan Carmen	<b>0265-320.073</b>
<b>Casa de tip familial nr.6</b>	Sâncraiu de Mureș str. Vale nr.93		d-na a.s.	<b>0265-316.325</b>

		8	Orășan Carmen	
<b>Casa de tip familial nr.7</b>	Sâncraiu de Mureș str. Vale nr. 94	9	d-na a.s. Orășan Carmen	<b>0265-316.321</b>
<b>Casa de tip familial nr.8</b>	Sâncraiu de Mureș str. Vale nr. 95	8	d-na a.s. Orășan Carmen	<b>0265-316.391</b>
<b>Casa de tip familial nr.9</b>	Sâncraiu de Mureș str. Vale nr. 96	8	d-na a.s. Orășan Carmen	<b>0265-316.459</b>
<b>Casa de tip familial nr.10</b>	Sâncraiu de Mureș str. Vale nr. 97	8	d-na a.s. Orășan Carmen	<b>0265-316.417</b>
<b>Casa de tip familial nr.11</b>	Sâncraiu de Mureș str. Vale nr. 98	7	d-na a.s. Orășan Carmen	<b>0265-316.461</b>
<b>Casa de tip familial</b>	Sântana de Mureș, str. Principală nr. 449 A	9	d-na a.s. Orășan Carmen	<b>0265-323.418</b>
<b>Casa de tip familial</b>	Reghin, str. Făgărașului nr. 4/60	5	d-na psiholog Lazăr Ana	<b>0265-525.421</b>
<b>Casa de tip familial</b>	Reghin, str. Făgărașului nr. 4/12	7	d-na psiholog Lazăr Ana	<b>0265-525.422</b>
<b>Casa de tip familial</b>	Reghin str. Rodnei nr. 10/1	5	d-na psiholog Lazăr Ana	<b>0265-512.231</b>
<b>Casa de tip familial</b>	Reghin str. Rodnei nr. 16/12	6	d-na psiholog Lazăr Ana	<b>0265-525.430</b>
<b>Casa de tip familial</b>	Reghin str. Gării nr. 2/15	6	d-na psiholog Lazăr Ana	<b>0265-525.431</b>
<b>Casa de tip familial</b>	Reghin str. Gării nr. 2/18	5	d-na psiholog Lazăr Ana	<b>0265-525.434</b>
<b>Casa de tip familial</b>	Reghin str. Subcetate nr. 26	5	d-na psiholog Lazăr Ana	<b>0265-525.419</b>
<b>Casa de tip familial</b>	Petelea str. Principală nr. 34	9	d-na psiholog Lazăr Ana	<b>0265-344.129</b>



<b>Casa de tip familial</b>	Reghin str. Ierņuteni nr. 2/8	7	d-na psiholog Lazăr Ana	<b>0265-512,468</b>
<b>Casa de tip familial</b>	Sărmaş str. Dezrobirii nr. 58	10	d-nul dr. Negrescu Marin	<b>0265-420.892</b>
<b>Casa de tip familial</b>	Sărmaş str. Dezrobirii nr. 128	10	d-nul dr. Negrescu Marin	<b>0265-420.893</b>
<b>Casa de tip familial</b>	Tărnaveni str. Plevnei nr. 3	7	d-nul dr. Negrescu Marin	<b>0265 – 445.091</b>
<b>Casa de tip familial</b>	Tărnaveni str. George Coşbuc nr. 110	12	d-nul dr. Negrescu Marin	<b>0265-445.091</b>
<b>Casa de tip familial</b>	Tărnaveni str. Lebedei nr. 6	10	d-nul dr. Negrescu Marin	<b>0265-440.302</b>
<b>Casa de tip familial</b>	Zau de Cămpie str. Cămpului nr. 6	10	d-nul dr. Negrescu Marin	<b>0265-486.375</b>
<b>Casa de tip familial</b>	Cămpeniţa str. Principală nr. 78	9	d-nul dr. Negrescu Marin	<b>0265-324.300</b>
<b>Casa de tip familial</b>	Bălăuşeri str. Principală nr. 259	7	d-nul dr. Negrescu Marin	<b>0265-763.929</b>
<b>Casa de tip familial</b>	Miercurea – Nirajului str. Sântandrei nr. 44	11	d-nul dr. Negrescu Marin	<b>0265-576.486</b>
<b>Casa de tip familial</b>	Miercurea – Nirajului str. Semăntorilor nr. 1	8	d-nul dr. Negrescu Marin	<b>0265-576.440</b>
<b>Casa de tip familial</b>	Miercurea – Nirajului str. Sântandrei nr. 68	10	d-nul dr. Negrescu Marin	<b>0265-576390</b>
<b>Casa de tip familial</b>	Şincai str. Principală nr. 269	6	d-nul dr. Negrescu Marin	<b>0744-627.816</b>
<b>Complex de servicii pt . copilul cu deficienţe neuropsihiatrice Sighişoara</b>	Sighişoara str. Aleea Margaretelor nr. 16	35	d-nul prof. Hănescu Emilian	<b>0265-771.908</b>

<b>Serviciul intervenție în regim de urgență, abuz, neglijență, trafic, migrare, telefonul copilului</b>	Tîrgu – Mureș, str. Revoluției nr. 45	10	d-nul Șuteu Christian Romeo	<b>0265-214.960</b>
<b>Centrul maternal „Materna”</b>	Tîrgu – Mureș, str. Salcânilor nr. 22	12	d-na psiholog Ana Chirteș	<b>0265-265.098</b>
<b>Serviciul de asistență maternală profesionistă</b>	Tîrgu – Mureș str. Trebely nr. 7	446	d-na Sorlea MIhaela	<b>0265-211699</b>
<b>Serviciul de îngrijire de tip familial al copilului (plasamente familialele rude până la gradul IV, plasament la familie substitutivă, instituirea tutelei, adopție)</b>	Tîrgu – Mureș, str. Trebely nr. 7	852	d-na psiholog, Bacali Elida	<b>0265-211699 int. 108</b>
<b>TOTAL BENEFICIARI</b>	-	1783	-	-

#### **ASISTENȚA SOCIALĂ A PERSOANELOR ADULTE CU HANDICAP**

La data de **31.12.2010** în cadrul Direcției Generale de Asistență Socială și Protecția Copilului Mureș, se acordă servicii sociale persoanelor adulte în **14 unități publice** de protecție specială a persoanelor adulte cu handicap astfel :

##### **1. Situația statistică a cererilor aprobate de internare în centrele rezidențiale aflate în subordinea DGASPC Mureș:**

<b>Nr. crt</b>	<b>Categorie</b>	<b>31 decembrie 2006</b>	<b>31 decembrie 2007</b>	<b>31 decembrie 2008</b>	<b>31 Decembrie 2009</b>	<b>31 Decembrie 2010</b>
1.	Solicitări	92	147	<b>202</b>	<b>192</b>	<b>151</b>
2.	Cereri aprobate de internare	77	98	<b>183</b>	<b>125</b>	<b>132</b>

##### **Distribuția pe sexe și mediul de proveniență (31 decembrie 2010):**

Nr. crt	Categorie	Feminin	Masculin	Urban	Rural
1.	Solicitări	85	66	86	65
2.	Cereri aprobate de internare	74	58	66	66

## 2. Situația asistaților din cadrul centrelor rezidențiale pentru persoane adulte

a) Situația comparativă a persoanelor asistate în centrele rezidențiale din județ:

Centrul rezidențial adresa, nr. de telefon	Persoane asistate la 31.12.2010	Persoane asistate la 31.12.2009	Persoane asistate în anul 2008	Persoane asistate în anul 2007
CIA Sighișoara str. Justiției nr. 5/B, 0265-771.901	47	46	50	50
CIA Reghin str. Pandurilor nr. 54	49	64	77	52
CIA "Casa Speranței" Reghin	28	30	30	30
CIA Lunca Mureșului Lunca Mureșului nr. 49, 0265-553.245	113	129	124	132
CIA Glodeni Glodeni str. Principală nr. 3, 0265-338.197	71	72	79	101
CIA Căpușul de Câmpie Căpușu de Câmpie str. Principală nr. 50 0265-715.801	50	48	46	67
CRRN Călugăreni Călugăreni str. Bisericii 0265-347.042	214	203	198	263
CRRN „Sf. Iosif” Călugăreni Călugăreni str. Bisericii nr. 54	50	45	50	
CRRN Brâncovenești Brâncovenești str. Castelului nr. 215, 0265-550.011	253	253	253	236

CRRN „Sf. Ana” Brâncovenești Brâncovenești str. Castelului nr. 215, 0265-550.011	50	50	50	50
CITO Glodeni Glodeni str. Principală nr. 210 A,	29	30	29	
CITO Căpușul de Câmpie Căpușu de Câmpie str. Principală nr. 50A	20	21	22	
LP Căpușul de Câmpie Căpușu de Câmpie nr. 50 B	10	10	8	
CRRN Reghin Reghin, str. Castelului nr. 12	25			
TOTAL	1.009	1.001	1.016	981

În cadrul DGASPC- Mureș există 1 centru de tranzit, cu denumirea „Casa Ada și Adi” , unde se acordă servicii sociale tinerilor care au ieșit din sistemul de protecție, în baza unui contract de servicii sociale.

Denumirea serviciului	Persoane asistate la 31.12.2010	Persoane asistate la 31.12.2009	Persoane asistate în anul 2008	Persoane asistate în anul 2007
Casa Ada și Adi Țirgu – Mureș str. Rozmarinului nr. 56/2 0365-433.411 și Țirgu – Mureș str. Hunedoarei nr. 21/26, tel. 0365-433.412	8	9	10	10

b) Distribuția pe sexe (31 decembrie 2010):

<i>Centrul rezidențial</i>	<i>Feminin</i>	<i>Masculin</i>	<i>Total rezidenți</i>
CIA Sighișoara	24	23	47

CIA Reghin	26	23	49
CIA "Casa Speranței" Reghin	15	13	28
CIA Lunca Mureșului	47	66	113
CIA Glodeni	71	-	71
CIA Căpușul de Câmpie	18	32	50
CRRN Călugăreni	-	214	214
CRRN „Sf. Iosif” Călugăreni	-	50	50
CRRN Brâncovenești	177	76	253
CRRN „Sf. Ana” Brâncovenești	50	-	50
CITO Glodeni	29	-	29
CITO Căpușul de Câmpie	7	13	20
LP Căpușul de Câmpie	4	6	10
Total	475	534	1009

*b) Distribuția pe sexe (31 decembrie 2010):*

<i>Centrul rezidențial</i>	<i>Feminin</i>	<i>Masculin</i>	<i>Total rezidenți</i>
<i>Casa Ada și Adi</i>	3	5	8

### **2.7.3 Rețeaua de distribuție a apei**

Un procent de 99% din sursele ce contribuie (sau pot contribui) la alimentarea cu apă, inclusiv a zonei rurale din județ provin din surse de suprafață și numai 1% din surse subterane. Capacitatea disponibilă a surselor utilizate nu este repartizată uniform la nivelul județului. Din debitul total captat, ponderea principală îi revine văii Mureșului, după care urmează Valea Târnavei Mari. Sursele subterane de apă nu joacă un rol important din cauza debitului foarte redus și a calității necorespunzătoare a apelor freatice.

În orașele și municipiile județului, alimentarea cu apă ridică probleme de extindere a capacităților de stocare, tratare și distribuție, o mare parte din rețele fiind uzate, cele mai multe din metal având durata de serviciu expirată. Mai multe localități din mediul rural, începând cu anul 2002 au reușit să se racordeze la rețeaua de apă, datorită proiectelor depuse pe SAPARD, măsura 2.1. "Dezvoltarea și îmbunătățirea infrastructurii rurale", proiecte care au fost deja implementate.

<b>Nr. crt.</b>	<b>Rețeaua de apă potabilă</b>	<b>U.M.</b>	<b>Valoare</b>	
1	Lungimea rețelei de apă potabilă	<b>Total</b>	<b>km</b>	<b>860.55</b>
		Distributie	<b>km</b>	841.41
		Aducțiuni	<b>km</b>	19.14
2	Lungimea rețelei de canalizare	<b>km</b>	<b>621</b>	
3	Apa potabilă distribuită (facturată)	<b>Total</b>	<b>mc</b>	<b>14165490.65</b>
		Casnici	<b>mc</b>	<b>8873696.33</b>
		Agenți economici	<b>mc</b>	<b>4708253.32</b>
4	Localități racordate la rețeaua de apă	<b>Total</b>	<b>nr</b>	<b>44</b>
		Municipii	<b>nr</b>	<b>3</b>
		Orașe	<b>nr</b>	<b>4</b>
		Localități rurale	<b>nr</b>	<b>37</b>

Conform Planului Master privind reabilitarea și modernizarea sistemului de alimentare cu apă și canalizare din județul Mureș, necesarul total de stații de epurare este de 42.

Numărul total de stații de epurare existente este de 9 din care numai stația din Tg.Mureș (Cristești), este conformă, celelalte fiind neconforme.

Chiar dacă consumul casnic mediu de apă la nivelul județului este ușor mai scăzut de cât cel al Regiunii 7 Centru (cu 18,12%) și a țării (cu 19,47%), consumul mediu de apă în industrie este mai mare atât față de media pe țară (cu 4,66%) precum și față de media pe regiune (cu 11,82%). Totuși, pe general consumul mediu de apă potabilă pe județ este mai scăzut decât cel pe țară și decât media pe regiune.

#### **2.7.4 Rețeaua de canalizare**

Însumează cca. 621 km, din care peste 90% revin mediului urban. Starea rețelei de canalizare este medie spre rea, observându-se scăpări importante de ape uzate ce infectează pânza freatică (ex. din fosele septice, decantoare în mediul rural și din unele sisteme de canalizare comunale).

În municipii și orașe evacuarea apelor se realizează în sistem unitar și numai în mică parte în sistem divisor, iar în localitățile rurale prin fose septice. Doar în mediul urban există canale de scurgere.

Raportat la rețeaua totală de distribuție a apei, lungimea rețelei de canalizare acoperă doar 51,73%. Există numeroase străzi, care deși au rețele de distribuție a apei, nu au rețele de canalizare, apele uzate menajere fiind de cele mai multe ori aruncate la suprafața solului, producând fenomene de poluare.

#### **2.7.5 Alimentarea cu gaze naturale**

Rețeaua de distribuție a gazului metan are o lungime de 2.954 km, iar numărul localităților în care se distribuie gazul este de 269 din care 11 orașe. Volumul total de gaz distribuit în județ constituie 10,2% din consumul național.

În județul Mureș, cei mai importanți consumatori de gaze naturale sunt companiile din industrie, aceștia deținând o pondere de 87,32% din consumul județean de gaze naturale. În ceea ce privește consumul de gaze naturale de către consumatorii aceștia, dețin o pondere importantă în consumul non-casnic de gaze naturale, atât la nivel național (13%), dar mai ales la nivel regional (54,24%).

În ceea ce privește consumul casnic, media pe an la nivelul județului fiind peste media Regiunii 7 Centru și cu mult peste cea națională .

### **2.7.6 Energia electrică**

Producția, transportul și distribuția energiei electrice au constituit activități cu tradiție în județul Mureș, aceasta fiind utilizată pentru iluminatul public, ca forță motrice pentru antrenarea mașinilor și utilajelor industriale iar în activitățile casnice fiind cunoscută de aproape 100 de ani.

Unitatea reprezentativă pentru producerea energiei electrice este Centrala Termoelectrică de la Iernut cu o putere instalată de 800 MW, care face parte din „S.C. Termoelectrica S.A. – Filiala Electrocentrale București” și care utilizează drept combustibil gazul metan, fiind conectată la S.E.N. prin liniile electrice de înaltă tensiune care traversează județul Mureș.

Distribuirea energiei electrice se realizează de către unitatea teritorială a S.C. FDFEE Electrica Transilvania Sud S.A. – SDFEE Târgu Mureș, ce deservește beneficiari grupați în mari consumatori, mici consumatori și consumatori casnici.

Volumul de instalații al SDFEE Târgu Mureș este următorul: 526 km LEA 110 KV; 2612 km LEA m.t.; 3235 km LEA j.t.; 482 km LES m.t.; 969 km LES j.t; 17 Stații 110 KV; 2134 PA și PT.

### **2.7.7 Rețele de telecomunicații, comunicații date și Internet**

Extinderea și modernizarea centralelor telefonice în ultimii ani, a condus la creșterea numărului de abonați în rețeaua de telefonie fixă. Județul Mureș se situează peste media națională. Dintre aceștia, 68,45% sunt în mediul urban și numai 31,55% în mediul rural.

*Oferta comercială* în domeniul telecomunicațiilor este dominată de Compania națională de telefonie fixă RomTelecom și de companiile de telefonie mobilă, cu acoperire națională Orange, Vodafone, Zapp și Cosmote. Societatea Romtelecom a pierdut monopolul asupra rețelei de telefonie fixă. Din acel moment au mai apărut și alți operatori de telefonie fixă, cel mai important la nivelul județului Mureș, după Romtelecom este RDS (Romania Data System).

În telecomunicații se remarcă un proces alert de modernizare datorită expansiunii tehnicii avansate în telefonia cu fir și a creșterii gradului de acoperire prin telefonia mobilă. Modernizarea acestui sector va continua și în viitor prin acțiunea de montare a cablurilor optice, prin extinderea rețelelor digitale și prin dezvoltarea telefoniei mobile și a comunicațiilor prin poșta electronică.

Pe teritoriul județului se recepționează programele 1 și 2 ale Televiziunii Române, precum și programele televiziunilor particulare naționale „ANTENA 1”, „PRO TV”, „REALITATE TV”, „TELEVIZIUNEA TÂRGU MUREȘ”, „ȘTII TV”, care au înființat posturi locale. În ultima perioadă s-a dezvoltat rețeaua de televiziune prin cablu, care permite recepționarea a numeroase alte posturi de televiziune din România și din străinătate.

În Târgu Mureș, funcționează un post public de radio, pe unde medii, cu emisiuni în limba română, maghiară și germană, căruia i se adaugă numeroase alte posturi private pe unde ultrascurte.

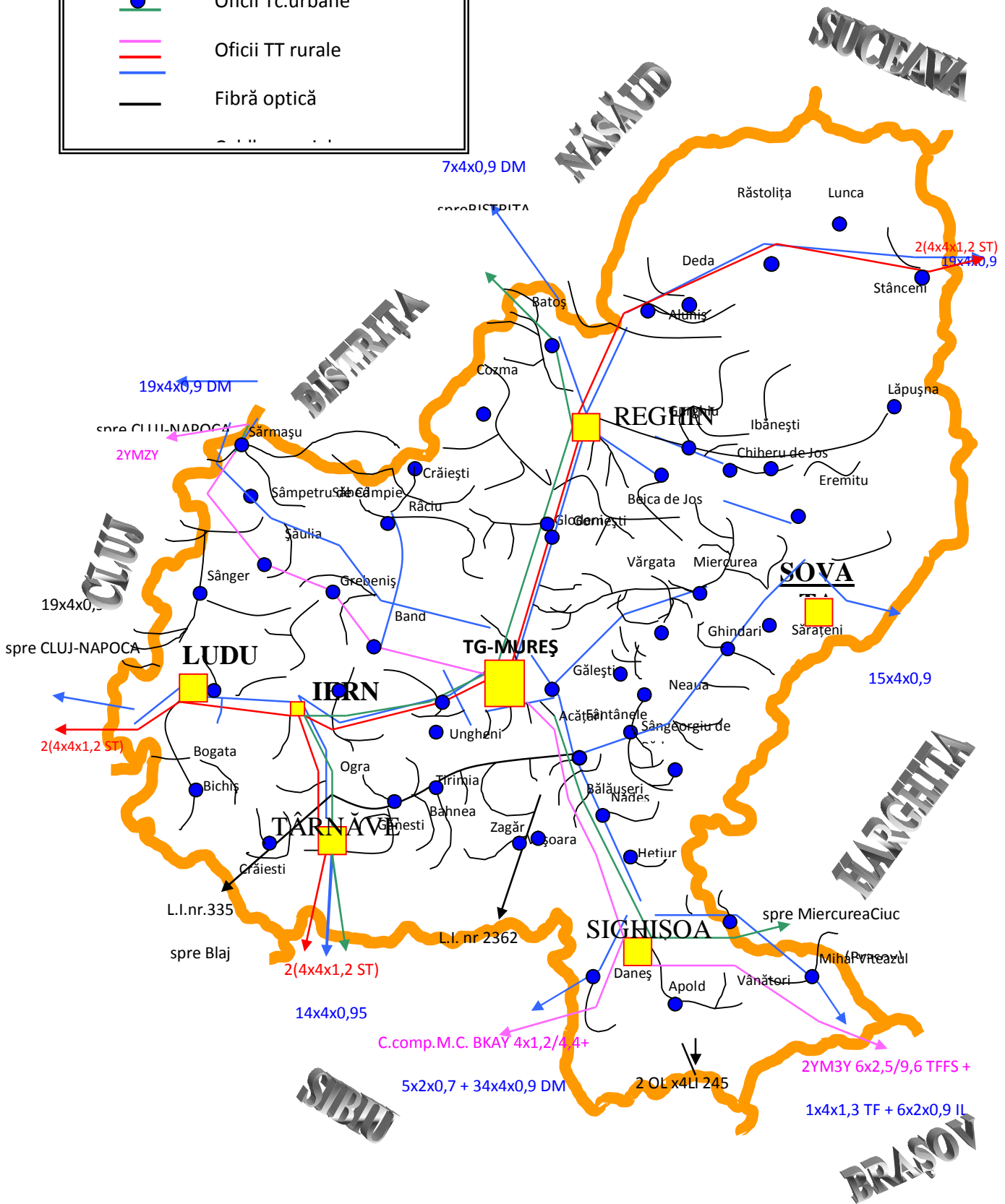
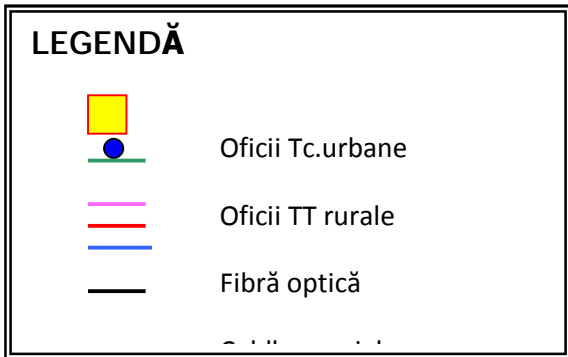
Piața serviciilor **Internet** este reprezentată în județ de marii furnizori naționali, ca de exemplu:

- Ü RDS - Romania Data Systems -(<http://www.rdsnet.ro/>);
- Ü Romtelecom – furnizează mai multe tipuri de servicii internet ([www.romtelecom.ro](http://www.romtelecom.ro));
- Ü Vodafone, Orange și Zapp - furnizori Internet în special pentru abonații serviciilor de telefonie mobilă.

Tarifele serviciilor Internet sunt încă mari pentru utilizatorii din România. Datorită creșterii concurenței pe această piață, tarifele, pentru acest tip de serviciu, tind să scadă, valorile medii rămânând totuși mai mari decât valorile medii pentru țările membre UE. Activitățile de comunicații și rețele de date sunt coordonate de ANRC - Autoritatea Națională de Reglementare în Comunicații: IGCTI – Inspectoratul General pentru Comunicații și Tehnologia Informației din cadrul Ministerului Comunicațiilor și Tehnologiei Informației.



# HARTA CU TRASEELE FIBREI OPTICE ȘI A CABLURILOR DIN JUDEȚUL MUREȘ



### 2.7.8 Spațiile pentru cazarea evacuaților și prepararea hranei în cazul evacuării

În situații de urgență determinate de dezastre, de regulă evacuarea persoanelor sinistrate se face local, în prima fază, de regulă în sediul Căminelor Culturale existente în toate localitățile reședință dar și în multe alte așezări rurale. De asemeni, în primă urgență, evacuarea se poate face și în sediile unităților de învățământ. Pentru aceste faze, nu se organizează puncte de adunare, evacuarea decurgând conform Hotărârii Comitetelor Locale Pentru Situații de Urgență. Ulterior Comitetele Locale amenajează spații pentru sinistrați în funcție de posibilitățile localității sau solicită în acest sens sprijinul Comitetului Județean Pentru Situații de Urgență.

În situația producerii unor dezastre majore care impun evacuarea sinistraților în locații special amenajate, la nivelul tuturor localităților se amenajează locuri de adunare a sinistraților, de regulă pe stadioane, terenuri de sport, spații publice deschise, puncte de îmbarcare în apropierea acestora unde infrastructura rămasă funcțională, permite desfășurarea acestor acțiuni. Evacuarea se face în afara localității afectate sau în tabere de sinistrați special organizate. Aceste locații pot fi de

regulă, Sălile Polivalente, unitățile de cazare școlare din Administrația Taberelor Școlare, alte spații turistice.

Organizarea acestor activități, puncte, raioane, tabere și algoritmele sunt prevăzute în Planurile de Evacuare existente la fiecare Comitet Local Pentru Situații de Urgență.

Locația spațiilor de cazare, numărul persoanelor ce pot fi cazate și capacitățile de preparare a hranei sunt prezentate în **Anexa nr.10**.

#### Secțiunea a 8 a. Specific regional/local

Nr. crt.	LOCALITATEA	POPULAȚIA	RÂU	OBSERVAȚII
1.	Comuna Vânători	3760	TÎRNAVA MARE	
2.	Comuna Albesti	5465		
3.	Municipiul Sighișoara	32304		
4.	Comuna Daneș	4835		

- **Infuențe în exterior (alte județe) inundații în urma ruperii Barajului „ZETEA” (jud. Harghita)**

\* *Localități din județul Mureș situate în aval de barajul „Zetea”*

- incendii de fond forestier în M-ții Călimani și M-ții Gurghiu
- rute obligatorii pentru transportul pe principalele căi de comunicație
  - **D.N.13 ( E 60):** MIHAI VITEAZU-SIGHISOARA –BALAUSERI-TG.MURES
  - **DN 15 (E60) :**HADARENI-LUDUS-IERNUT-TG.MURES
  - **D.N.13 A:** BĂLĂUȘERI-SÂNGEORGIU DE PĂDURE-SOVATA
  - **DN13 D :** SOVATA-SACADAT
  - **DN13 C :** INTERSECȚIE DN13 ) VANATORI-LIM.HARGHITA
  - **D.N.14:** DANEȘ- SIGHIȘOARA
  - **D.N.14A:** BOTORCA-TÂRNĂVENI- IERNUT (INTERSECȚIE DN15 )
  - **D.N. 15:** TG.MURES-REGHIN
  - **DN 15 (E578) :** REGHIN – DEDA – RASTOLITA -CIUBOTANI
  - **D.N.15A(E578):** BREAZA-LUNCA –LIM.BISTRITA -NASAUD
  - **D.N.16:** SARMASEL – SATU NOU – FARAGAU-BREAZA-REGHIN
  - **DN 15 E :** TG.MURES-RACIU-SATU NOU (INTERSECȚIE DN16)

*\* Din istoricul accidentelor rutiere, și în special al celor cu transporturi de materiale periculoase, rezultă că accidente majore s-au înregistrat cu precădere pe: D.N.13 ( E 60), D.N.13A, D.N. 15, D.N. 16.*

- Infuențe asupra vecinilor (alte județe)
- inundații în urma ruperii Barajului „BEZID”
- incendii de fond forestier în zona de competență

## **Capitolul III - ANALIZA RISCURILOR GENERATOARE DE SITUAȚII DE URGENȚĂ**

### **Secțiunea 1 - Analiza riscurilor naturale**

#### ***3.1.1 Inundații***

Inundațiile, sunt fenomene meteorologice periculoase, produse prin acumulări mari de apă, datorate precipitațiilor abundente, cedarea bruscă prin topire a stratului de zăpadă, care nu pot fi preluate de cursurile normale de apă (râuri, pâraie). Caracteristic inundațiilor, pe teritoriul județului, este unda de viitură, care transportă cantități foarte mari de apă, chiar de câteva sute de ori decât în mod obișnuit.

În tabelul de mai jos sunt cuprinse toate cursurile de apă de pe raza localităților, permanente sau nepermanente, obiectivele aflate în zone de risc la inundații, construcții hidrotehnice cu rol de apărare precum și probabilitatea de inundații în procente % (normate/reale).

Zonele de risc la inundații și accidente la construcții hidrotehnice sunt prezentate în **Anexa nr. 11**

#### ***3.1.2 Incendii de pădure***

Cu privire la izbucnirea sau propagarea de incendii în fondul forestier acestea s-au situat la un nivel constant din 1990 și până în anul 2009 fiind prezentate în tabelul de mai sus, înregistrându-se anual în medie un număr de 6 incendii. Cauzele care au generat aceste incendii fiind focul deschis.

Perioadele cele mai frecvente identificate în care s-au constatat incendii conform tabelului de mai sus se concentrează în perioada de primăvară februarie-martie-aprilie, cazuri mai rare în alte perioade de timp, luna ianuarie sau mai.

Dacă incendiile produse în zona de câmpie deși numeroase nu pot produce pagube foarte mari dat fiind suprafața incomparabil mai mică, în zonele de munte, au fost constatate în anul 1990 și 2000 când suprafața afectată de incendiu a fost de peste 40 ha cu un prejudiciu de peste 700 mc.

Distribuția pădurilor pe Ocoale Silvice

EVIDENȚA FONDULUI FORESTIER

Nr. crt.	Denumire	Adresa	Suprafata	Tipul de proprietate	Obs
1	Ocolul silvic Ludus	Luduș, str.8 Martie , nr. 6	6557 Ha	Stat+Contr.Adm	
2	Ocolul silvic Tg.Mures	Tg.Mureș , str. Enescu nr. 6	12781 Ha	Stat+contr.Adm	
3	Ocolul silvic Sovata	Sovata , str. Trandafirilor nr. 54	12921 Ha	Stat+contr.adm	
4	Ocolul silvic Reghin	Reghin	8963 Ha	Stat+contr.adm	
5	Ocolul silvic Valea Gurghiului	Gurghiu	19239 Ha	Stat+contr.adm	
6	Ocolul silvic Fancel	Gurghiu	19953 Ha	Stat+contr.adm	
7	Ocolul silvic Rastolita	Rastolita	228799 Ha	Stat+contr.adm	
8	Ocolul silvic Lunca Bradului	str.Principală	34851 Ha	Stat+contr.adm	
9	Ocolul silvic Tarnaveni	T-veni , str. M Eminescu	9798 Ha	Stat+contr.adm	
10	Ocolul silvic Sighișoara	Sighișoara	19642	Stat+contr.adm	
11	Ocolul silvic Apold	Apold , Principală , nr. 134	3633	Privat	
12	Ocolul silvic Dealul Negru	Bistrita Nasaud	883	Privat	
13	Ocolul silvic Vatavaa	Rapa de Jos , nr. 9A	7071	Privat	
14	OS Mureșul	Sovata , str.Primăverii ,nr. 58	7565	Privat	
15	OS Ghindari	Ghindari Principală ,nr. 332 A	11488	Privat	

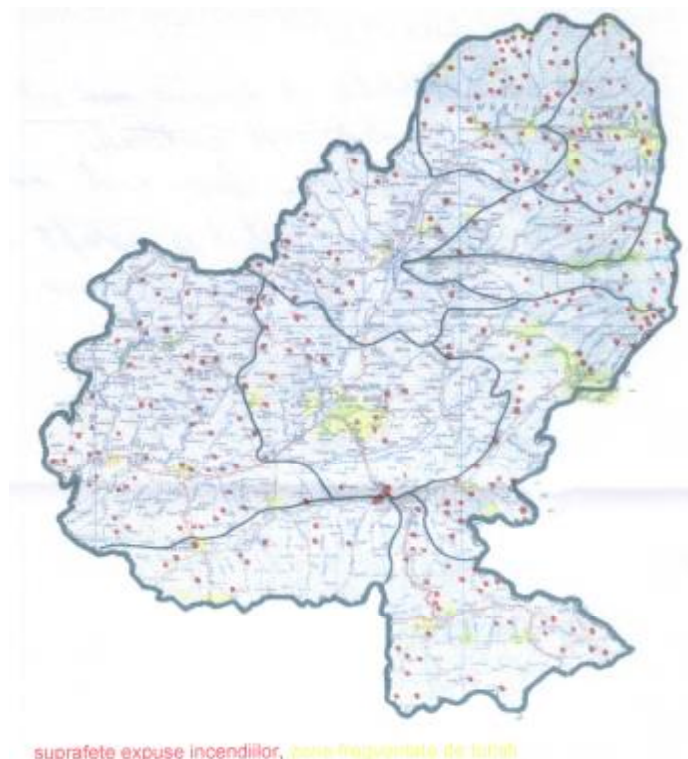
Din totalul suprafeței forestiere a județului Mureș din 1990 acesta a fost parcurs în medie anual cu 11.86 ha de incendii ce reprezintă cca 0,005ha/100ha fiind sub media pe țară.

<b>ANUL</b>	<b>Nr.incendii</b>	<b>Perioada</b>	<b>Suprafața</b>
2000	14	08.03-17.04 19.05-19.11	51,85
2001	13	29.01-01.05	9,94
2002	4	06.03-21.04	8,7
2003	9	22.03-02.04	21,1
2004	-		-
2005	10	25.03-08.04	8,83
2006	-	-	-
2007	5	25.02-20.06	7.5
2008	-	-	-
2009	1	26.04	1.0
2010	-	-	-

Se observa o reducere semnificativa sau chiar lipsa incendiilor in ultimi ani, datorate in principal masurilor de prevenire luate de personalul silvic.

Cum se poate observa din graficul de mai sus evoluția incendiilor produse dar și coroborată cu suprafața parcursă de incendii a fost variată și influențată de condițiile meteo.

Zonele cu posibilități de a se produce incendii la fondul forestier în județul Mureș sunt reprezentate punctat pe harta de mai jos. Sunt consemnate de asemenea și zonele frecventate de turiști care prin neglijență pot provoca incendii.



Direcția Silvică execută benzi izolatoare în zonele cu probabilitate de producere a incendiilor.

În zona de deal și câmpie există suprafețe acoperite cu rășinoase situate pe suprafețe variind de la 10-100 ha cu perimetre de rășinoase. Ocoalele silvice Lunca Bradului, Răstolița, Gurghiu, Fâncel, Sovata unde proporția arboretului de rășinoase este mai mare (cca 80%) posibilitatea incendiilor crește considerabil.

### 3.1.3 Avalanșe

Avalanșele sunt fenomene nedorite, reprezentate de deplasarea prin alunecarea sau curgerea pe pantele muntilor a unor mase de zapada, care antreneaza uneori in mișcare si pietre, stanci, arbusti etc. Ele sunt temute, căci fac uneori victime omenești. În munții noștri, victimele avalanșelor sunt mai ales turiștii, schiorii, alpiniștii, așa cum am precizat anterior. ele producand deseori catastrofe, acoperind sosele, căi ferate si mijloace de transport surprinse in zonă, dar si cătune, cartiere si chiar orașe. Avalanșele spontane care surprind oameni in cladiri sau in mijloace de transport, fac mai multe victime deodată.

Cercetatori Elvețieni au decorticat zece ani de accidente de avalanșe, adică câteva sute de cazuri ce au avut loc între anii 1987 - 1997. Rezultatele publicate în 2000 în Statele Unite, cu ocazia unui colocviu international, subliniau punctele urmatoare :

- Zonele de plecare ale avalanșelor au o înclinare medie de  $38,7^\circ$ , cu toate că unele sunt sub  $30^\circ$ , si altele depășesc  $45^\circ$  (nu sub  $25^\circ$  si nu peste  $55^\circ$ )
- Grosimea medie a plăcii în dreptul rupturii (fisura superioară) este de 49 cm, dar unele sunt foarte subtiri iar altele depășesc 1,20 m.
- Profilul stratigrafic de rezistență al plăcilor și al suportului lor (ce ramîne sub placa care a plecat) este foarte variat, dar întotdeauna găsim pe undeva în pătura de zăpadă, o zonă de rezistență minimă.
- Fulgii de zapada care constitue plăcile sunt căeodata fulgi fini care formează straturi dure, dar cel mai adesea zăpada proaspătă sau prea puțin transformată (fete nordice) (particule usor de

recunoscut). În 76% din cazuri zapada este moale, adică putem introduce fără nici o dificultate pumnul sau patru degete.

În schimb anumite situații impun precauții deosebite. Este cazul pantelor cu înclinare de peste 30°, acoperite la suprafață de câțiva zeci de centimetri de zăpadă proaspătă sau de zăpadă transportată de vânt, în timp ce există un strat fragil la o profunzime nu prea mare. Aceasta ultimă situație este adesea asociată cu zgomote înfundate de declanșarea avalanșelor este determinată de anumiți factori externi:

- cel mai frecvent, după ninsoarele abundente care contribuie la creșterea rapidă a straturilor proaspete de zăpadă. Acestea, având coeziunea scăzută între cristaluri, dezechilibrează tensiunea, determinând o mișcare a masei de zăpadă, prin rostogolire.

- vântul, care poate acționa atât în timp, cât și imediat după ninsoare, transportând zăpada din locurile expuse în porțiuni ferite de vânt, dar fără adeziune.

- efectul acțiunii de topire și înghețare a apei în fisurile stâncilor; ziua pe crestele bătute de soare, mici cantități de apă pătrund în fisurile stâncilor. În timpul nopții aceasta îngheață, își mărește volumul și dislocă părți de stâncă. Când prizele de gheață formate se topesc, bucațele de stâncă se prăvălesc prin jgheaburi și hornuri, stîrbind echilibrul zăpezii și antrenând-o la vale.

Posibilitatea apariției fenomenelor de avalanșă există în Munții Călimani, Munții Gurghiului, părțile de schi din orașul Sovata (Dealul Bichecki).

În județul Mureș nu au fost semnalate fenomene de avalanșă care să aibă efect asupra populației, bunurilor materiale și mediului.

### 3.1.4 Cutremurele

Cutremur - mișcare vibratoare a scoarței terestre, generată de o ruptură brutală în aceasta, ce poate duce la victime umane și distrugeri materiale.

Pe teritoriul județului în deosebi în zonele văii Târnavei Mici și Târnavei Mari pot avea loc seisme de amplitudine între 4 – 6 grade pe scara Richter.

## UNITĂȚI ADMINISTRATIV-TERITORIALE URBANE

amplasate în zone pentru care intensitatea seismică, echivalată pe baza parametrilor de calcul privind zonarea seismică a teritoriului României, este minimum VII (exprimată în grade MSK)

Nr. crt.	Județul	Unitatea administrativ-teritorială	Numărul de locuitori	Intensitatea seismică exprimată în grade MSK
0	1	2	3	4
1.	<b>MUREȘ</b>	Municipiul Târgu Mureș	150.041	VII

2.		Municipiul Sighișoara	32.304	VII
3.		Municipiul Târnăveni	26.654	VII
4.		Orașul Iernut	9.523	VII
5		Orașul Luduș	17.497	VII

\* LEGEA Nr. 575 din 22 octombrie 2001 privind aprobarea Planului de amenajare a teritoriului național - Secțiunea a V-a - Zone de risc natural

**3.1.4.1. Evidența construcțiilor expertizate tehnic și încadrate în clasele 1,2 și 3 de risc seismic**

Nr Crt	Localitatea	Adresa	Tipul de imobil	Destinația imobilului	Anul construcției	Clasa de risc			Nr. persone care locuiesc în imobil			Obs
						1	2	3	Cls 1	Cls 2	Cls 3	
1	TG. MUREȘ	Str.N.Grigoresu 4/A	P+4E	Bloc locuințe	1962	X			2	5		
2	TG. MUREȘ	Str.N.Grigoresu 4/B	P+4E	Bloc locuințe	1962	X			3	3		
3	TG. MUREȘ	Str.N.Grigoresu 4/C	P+4E	Bloc locuințe	1962	X			3	5		
4	TG. MUREȘ	Str.Călărașilor 107-109	S+P+2E	Cazarmă	1603	X						
5	Târnăveni	Str.22 Decembrie	P+3E	Bloc locuințe	1961		X		7	8		
6	Târnăveni	Cartier Armatei, Bl.D4, D5, D6	P+4E	Bloc locuințe	1987			X		10	7	
7	MIERC UREA NIRAJU LUI	Sântana Nirajului	Lăcaș de cult	Biserică reformată	Sec. XIII- XIV	X						
TOTAL						5	1	1	9	78	10	7



### 3.1.4.2. Situația construcțiilor cu risc seismic situate în județul Mureș

Nr crt	Localitatea	Denumire obiectiv	Adresa	Regim de proprietate
1.	<b>Comuna. Acățari</b>	Casă de locuit	Sat Corbești nr.20	Proprietate privată
2.	<b>Comuna. Băgaciu</b>	Bloc nefamiliști P+3 Spațiu comercial P+1 Spațiu de locuit etaj II și III	Sat Băgaciu nr.212 Sat Băgaciu nr.74 Sat. Băgaciu nr.74	Agrozooviticola Seuca Consum Coop.T-veni Agrozooviticola Seuca
3.	<b>Comuna Băla</b>	Dispensar uman	Sat Băla nr.74	Consiliului Local Băla
		Dispensar veterinar	Sat Băla nr.235	
		Casă particulară	Sat Băla nr.157, 160, 211,295.	Proprietate privată
		Magazin	Sat Ercea nr.95	Proprietate privată
		Casă particulară	Sat Ercea nr.63	Proprietate privată
4.	<b>Comuna Bălăușeri</b>	Moara	Sat Agrișteu	Proprietate privată
		Biserica evanghelică	Sat Filitelnic	Biserica evanghelică
		Castel	Sat Chendu	
5.	<b>Comuna Crăiești</b>	Clădire grădiniță	Sat Crăiești	Primăria com. Crăiești
		Biblioteca comunală	Sat. Crăiești	Primăria com. Crăiești
6.	<b>Comuna Chibed</b>	Cămin cultural	Sat Chibed	Primăria comunei Chibed
7.	<b>Comuna Cucerdea</b>	Grădinița și Dispensarul uman	Sat Șeulia de Mureș	Primăria com.Cucerdea
		Școala generală	Sat.Bord Sat Șeulia de Mureș nr.178, 200, 201, 202,203,204.	Primăria com.Cucerdea
		Case de locuit		Proprietate privată

<b>Nr . crt .</b>	<b>Localitatea</b>	<b>Denumire obiectiv</b>	<b>Adresa</b>	<b>Regim de proprietate</b>
<b>8.</b>	<b>Comuna Cuci</b>	-Casă de locuit	Sat Cuci nr.99	D.J. Drumuri și Poduri SA
<b>9.</b>	<b>Comuna Daneș</b>	Oficiul Poștal	Sat. Daneș nr.150	Poșta Română
		Casă de locuit	Sat Seleuș nr.217	Statul român
		Spațiu comercial	Sat Seleuș nr.228	Primăria com. Daneș
		Casă de locuit	Sat Criș nr.70	Proprietate privată
		fosta Primărie	Sat Criș nr.175	Statul român
		Cămin cultural	Sat Stejăreni nr.160	Statul român
		Casă de locuit	Sat Criș nr.330	Proprietate privată
		Casă de locuit	Sat. Daneș nr.349	Statul român
		Grădinița Seleuș	Sat Seleuș	Statul român
<b>10 .</b>	<b>Comuna Fărăgău</b>	Școala Generală	Sat Poarta	Statul Român
<b>11 .</b>	<b>Comuna Grebenișu de C.</b>	Cămin cultural	Sat Grebenișu de Câmpie	Primăria com.Grebenișu de Câmpie
<b>12 .</b>	<b>Comuna Gurghiu</b>	-Scoala silvică	Sat Gurghiu	Primăria com. Gurghiu
<b>13 .</b>	<b>Comuna Gornești</b>	Cămin Cultural	Sat Teleac nr.35	
		Casă particulară	Sat Teleac nr. 127	Proprietate privată
		Căminul Cultural	Sat.Mura Mică nr.36	
		Școala Generală	Sat.Mura Mare nr.64	
		Căminul Cultural	Sat.Ilioara nr.11	
		Spațiu comercial (casa Zelker)	Sat Periș nr.257	
		Casă particulară	Sat Periș nr.191	Proprietate privată
		Școală Generală primară catolică	Sat Iara de Mureș nr.171	

<b>Nr · crt ·</b>	<b>Localitatea</b>	<b>Denumire obiectiv</b>	<b>Adresa</b>	<b>Regim de proprietate</b>
		Șc. Generală primară reformată	Sat Iara de Mureș nr.169	
		Clădirea dispensarului	Sat Iara de Mureș	
		Case particulare	Sat Iara de Mureș nr.37, 86, 118, 129, 179,180,232,233, 256	Proprietate privată
<b>14</b>	<b>Comuna Ibănești</b>	- Cămin cultural	Sat. Ibănești Pădure	Primăria com. Ibănești
<b>15</b>	<b>Comuna Iclânzul</b>	-Școala generală	Sat Căpuș Fânațe	Primăria com. Iclânzul
<b>16</b>	<b>Comuna Lunca Bradului</b>	-Blocuri de locuințe	Sat Lunca Bradului	Primăria com. Lunca Bradului
<b>17</b>	<b>Comuna Lunca Bradului</b>	Coș evacuare fum CF de la Fabrica de cherestea	Sat Lunca Bradului	privat
<b>18</b> ·	<b>Comuna Mica</b>	Primăria com. Mica	Sat Mica	Primăria com. Mica
<b>19</b> ·	<b>Comuna Nadeș</b>	Cămin cultural	Sat Nadeș	Primăria com. Nadeș
<b>20</b> ·	<b>Comuna Pănet</b>	Grădinița	Sat Pănet	Primăria com.Pănet
<b>21</b> ·	<b>Comuna Pogăceaua</b>	Sediul primăriei	Sat Pogăceaua	Revendicată conform Legii nr.10/2001
<b>22</b> ·	<b>Comuna Păsăreni</b>	Cămin Cultural	Sat Gălățeni	Primăria comunei Păsăreni
<b>23</b> ·	<b>Comuna Saschiz</b>	Biserica Evanghelică	Sat Saschiz	
<b>24</b> ·	<b>Comuna Saschiz</b>	Școala primară	Sat Cloașterf	Statul Român
<b>25</b> ·	<b>Comuna Solovăstru</b>	Cămin cultural	Sat Jabenița	Primăria com.Solovăstru
<b>26</b>	<b>Comuna Șăulia</b>	Școala generală	Sat Leorința	Primăria com.Șăulia

<b>Nr · crt ·</b>	<b>Localitatea</b>	<b>Denumire obiectiv</b>	<b>Adresa</b>	<b>Regim de proprietate</b>
·		Școala generală	Sat Pădure	Primăria com. Șăulia
<b>27</b> ·	<b>Comuna Șincai</b>	Școala generală	Sat Lechincioara	Primăria com. Șincai
<b>28</b> ·	<b>Comuna Viișoara</b>	Școala generală	Sat Ormeniș	Primăria com. Viișoara
<b>29</b> ·	<b>Comuna Vânători</b>	Sediu fostei primării	Sat Archita	Primăria com. Vânători
<b>30</b> ·	<b>Comuna. Zagăr</b>	2 blocuri nefamiliști Școala generală	Sat Zagăr Sat. Seleuș	Primăria com. Zagăr Primăria com. Zagăr
<b>31</b> ·	<b>Municipiul Tg. Mureș</b>	Bloc locuințe Bloc locuințe Bloc locuințe Bloc locuințe Bloc locuințe Cantina Lic. Pedagogic Grădinița cu program prelungit nr19 S.C. Romarta S.A Biblioteca Teleki Biserica Reformată Imobil în care funcționează Arhivele Naționale Direcția Județeană Mureș	str. C.R.Vivu str. N.Grigorescu str.Moldovei nr.4 str.Moldovei nr.6 str. Moldovei nr.28 A str. M.Eminescu str. G.Marinescu str. Călărășilor nr.12 str. Bolyai Farkas Cetatea Medievală Str. Crizantemelor nr.8	Proprietate privată Proprietate privată Proprietate privată Proprietate privată Proprietate privată Proprietate privată Lic. Pedagogic Proprietate privată Ministerul Administrației și Internelor
<b>32</b> ·	<b>Municipiul. Sighișoara</b>	Zidul cetății Turnul cositorarilor		Statul Român
<b>33</b> ·	<b>Municipiul Reghin</b>	Muzeul etnografic Biserica din lemn	P-ța Petru Maior nr.41	Primăria mun. Reghin Parohia ortodoxă

<b>Nr crt</b>	<b>Localitatea</b>	<b>Denumire obiectiv</b>	<b>Adresa</b>	<b>Regim de proprietate</b>
		Sediu Primărie (parțial) Anexa a sediului primărie		Reghin Primăria mun. Reghin Primăria mun. Reghin
<b>34</b>	<b>Orașul Iernut</b>	Grădinița cu program normal Castel medieval Casa poartă	Str. Gh. Doja	Primăria oraș Iernut
<b>35</b>	<b>Orașul Miercurea Niraj.</b>	Sală gimnastică Sediul Primăriei Biserica reformată	Oraș Miercurea Nirajului Oraș Miercurea Nirajului Oraș Miercurea Nirajului	Prim oraș Miercurea Nir. Prim oraș Miercurea Nir.
<b>36</b>	<b>Orașul Sângeorgiu de P</b>	Bloc locuințe	Oraș Sângeorgiu de Pădure	Proprietate privată
<b>37</b>	<b>Comuna Sângeorgiu de Mș</b>	Imobil în care funcționează Gruparea de Jandarmi Mobilă	Sat Sângeorgiu de Mureș str. Științei nr.1227	Proprietate privată , nu s-a primit notificare
<b>38</b>	<b>Municipiul Târnăveni</b>	Bloc locuințe	Municipiul Târnăveni	Primaria Târnăveni

### 3.1.5 Alunecări de teren

Alunecările de teren sunt fenomene naturale, care se produc pe versanții dealurilor, prin deplasarea rocilor de-a lungul pantei sau lateral, ca urmare a ploilor torențiale, cutremurelor sau altor fenomene sau acțiuni umane. Acestea pot produce și distrugerea unor baraje sau pot bara cursul apelor curgătoare, ceea ce determină crearea unor lacuri de acumulare permanente sau temporare. De asemenea, pot afecta grav infrastructura și gospodăriile populației.

**PRECIZARE** : Dezastrele evaluate în prezenta lucrare se dezvoltă în decurs de 1-3 ani de la mișcarea tectonică cu efect de rupere a faliiilor de alunecare de teren, urmând ca stratul de argilă înclinată după configurația versantului, să fie alimentată excesiv cu ape din precipitații prin faliile de rupere deschise. Stratul de argilă ajungând la gradul de plastifiere critică, declanșează accelerarea alunecărilor masive de pământ situate deasupra zonei afectate, producând degradări excesive în imobilele construite.

SITUAȚIA CU LOCALITĂȚILE DIN JUDEȚUL MUREȘ CE POT FI AFECTATE DE ALUNECĂRI DE TEREN SE REGĂSEȘTE ÎN **Anexa nr.12**

SITUAȚIA DRUMURILOR JUDEȚENE AFECTATE DE ALUNECĂRILE DE TEREN DIN JUDEȚUL MUREȘ A FOST TRATATĂ LA CAPITOLUL II Secțiunea a 5-a (2.5.1. Rețeaua de drumuri )

### **3.1.6 Căderi de grindină**

**Grindina** este o variantă de precipitație în care apa cade pe pământ după ce devine solidă, adică îngheață traversând straturile foarte reci ale atmosferei. Boabele de grindină au formă neregulată și, în mod obișnuit, diametrul lor se încadrează în limitele a 5-50 mm. Ele capătă dimensiuni mai mari în cazul furtunilor electrice. De altfel, grindina produce pagube uneori

devastatoare atunci când este însoțită de tunete puternice și fulgere de mare intensitate. Pagubele produse de grindină în mediul rural sunt mult mai mari decât la oraș. Cele mai afectate sunt culturile tinere și livezile, mai ales dacă fenomenul are loc în perioada de înflorire a pomilor. Datorită forței vântului, grindina se poate deplasa oblic sau chiar pe orizontală, provocând daune însemnate.

### **3.1.7. Înzăpeziri, polei, îngheț, blocaje de ghețuri**

**Înzăpezirile** apar ca rezultat al căderilor abundente de zăpadă și viscozelor care pot dura de la câteva ore la câteva zile. Acestea au efect funcționarea transportului și telecomunicațiilor, activitatea obiectivelor agricole, aprovizionări cu materii prime, energie electrică, și gaze pentru obiectivele economice, chiar încetarea activității productive.

După timpul și modul de manifestare acestea pot avea:

- efecte imediate (blocarea căilor de transport, întreruperea alimentării cu energie electrică sau alte resurse);
- efecte secundare care se manifestă la intervale mai mari sau mai mici în funcție de evoluția condițiilor meteorologice (topirea acumulărilor de zăpadă, dezghețarea podurilor de gheață formate pe cursurile de apă).

### **3.1.8 Furtuni, viscole, tornade**

#### **Furtunile**

Furtunile sunt perturbări severe ale atmosferei. Din punct de vedere științific, meteorologii consideră furtunile drept sisteme meteorologice având viteze ale vântului de intensitate 10 până la 12 pe scara

Beaufort. Vânturile de intensitate 10 ating viteze de 88-101 km/h, iar cele de intensitate 11 ating 102-117 km/h cauzând furtuni violente. Vânturile care ating viteze mai mari de 117/km/h - intensitate 12 – sunt numite vânturi de intensitatea uraganului.

Furtunile însoțite de descărcări electrice pot să apară și atunci când încălzirea excesivă a uscatului provoacă curenți ascensionali de aer umed puternici. Furtunile cu descărcări electrice sunt cele mai obișnuite forme de furtuni. Cercetările recente arată ca intensitatea și durata furtunilor cresc odată cu creșterea emisiilor de încălzire globală în atmosfera. Creșterea nivelului marilor, cauzată parțial și de încălzirea temperaturilor globale, intensifică stricăciunile făcute de furtuni pe coaste.

Pentru declanșarea unui uragan, temperaturile de la suprafața oceanelor trebuie să depășească 80 de grade Fahrenheit. Cu cât oceanul este mai cald, cu atât cresc posibilitățile unor furtuni mai puternice. Uraganele cele mai distrugătoare nu numai că aduc pierderi de miliarde de dolari comunităților și agenților economici, dar pun și mii de vieți omenești în pericol.

### **3.1.9. Seceta**

**Seceta** este un hazard climatic cu o perioadă lungă de instalare și este caracterizată prin scăderea precipitațiilor sub nivelul mediu, prin micșorarea debitului râurilor și a rezervelor subterane de apă care determină un deficit mare de umezeală în aer și în sol, cu efecte directe asupra mediului și în primul rând asupra culturilor agricole. În condițiile lipsei precipitațiilor, pentru un anumit interval de timp, se instalează **seceta atmosferică**. Lipsa îndelungată a precipitațiilor determină uscarea profundă a solului și instalarea **secetei pedologice**. Asocierea celor două tipuri de secetă și diminuarea resurselor subterane de apă determină apariția secetei agricole care duce la reducerea sau pierderea totală a culturilor agricole.

#### **Seceta poate fi clasificată ca:**

**Secetă meteorologică** când domnește o perioadă mai lungă de timp lipsa completă a precipitațiilor sau când precipitațiile cad în cantități foarte mici.

**Secetă agricolă** când există o cantitate insuficientă de apă necesară agriculturii (provenită din precipitații sau ape freatice).

**Secetă hidrogeologică** când scade substanțial nivelul pânzei de ape freatice rezervorul de apă.

Seceta și fenomenele asociate acesteia, respectiv **aridizarea** și **deșertificarea**, reprezintă, după poluare, cea de-a doua mare problemă cu care se confruntă omenirea, în ultima jumătate de secol. Extinderea acestor fenomene distructive la nivel global este pusă în evidență de datele climatice care relevă o încălzire progresivă a atmosferei și o reducere a cantităților de precipitații, care conduc la apariția secetei.

Permanentizarea acestui fenomen determină producerea aridizării, ca o primă fază în instalarea unui climat secetos, iar ulterior, a deșertificării, care se recunoaște prin scăderea drastică a disponibilităților de apă, prin reducerea producțiilor culturilor agricole, a biomasei necesare ca material furajer și a biomasei lemnoase, precum și prin extinderea zonelor nisipoase. Pe lângă schimbările climatice globale, accentuarea secetelor și deșertificării se datorează și presiunii antropice. Avem în vedere exploatarea forestieră excesivă, extinderea suprafețelor agricole și managementul defectuos al terenurilor, creșterea demografică rapidă și, nu în ultimul rând, sărăcia. La scară globală, terenurile supuse deșertificării ocupă o pătrime din totalul suprafeței de uscat a Terrei și afectează circa 1 miliard de locuitori din cele peste 110 state ale lumii atinse

de deșertificare, dintre care și țara noastră. Prin impactul asupra producției de hrană, seceta poate avea efecte devastatoare asupra sănătății umane. Aceasta cu atât mai mult cu cât seceta este un fenomen cu frecvență mare în zone extinse din state în curs de dezvoltare, cu populație numeroasă. Insuficiența de hrană determină un nivel mai ridicat al morbidității, cauzat de o serie de afecțiuni, între care se deosebesc pelagra, anemia feriprivă, hipocalcemia, hipomagnezia, conținutul scăzut în macro- și, mai ales micronutrienți (vitamine, săruri minerale), dar și slăbirea rezistenței organismului față de factori patogeni.

## Secțiunea a 2 – a. Analiza riscurilor tehnologice

### 3.2.1 Riscuri industriale

În județul Mureș sub incidența Hotărârii Guvernului nr. 804 din 27 iulie 2007 privind controlul activităților care prezintă pericole de accidente majore în care sunt implicate substanțe periculoase, tipurile de substanțe chimice periculoase folosite în procesul de producție intră următorii operatori economici (6 operatori cu risc major și 5 operatori cu risc minor):

N r.c rt	OPERATOR ECONOMIC/ SEDIUL FIRMEI	ADRESA	DOMENIU DE ACTIVITATE	OBS.
1.	S.C. AZOMUREȘ S.A. Tg Mureș, , Loc. Tirgu Mures, str. Gheorghe Doja, nr. 300	Loc. Târgu Mures, str. Gheorghe Doja, nr. 300	- Instalații chimice pentru fabricarea îngrășămintelor chimice simple sau complexe pe bază de P, N sau K  - Instalații chimice pentru producerea de substanțe chimice organice de bază  - Instalații chimice pentru producerea de substanțe chimice anorganice de bază	Risc major
2.	S.N.G.N. ROMGAZ S.A – Sucursala de înmagazinare subterană, Loc.Ploiești, Grigore Cantacuzino, str. Cristalului, nr. 184, jud.	Depozit Șarmășel jud. Mureș	Depozitare subterană a gazelor naturale	Risc major



	Prahova			
3.	S.C. DEPO MUREȘ S.A.	Tg. Mureș, str. Tamás Ernő nr. 31	Înmagazinarea gazelor naturale în subteran prin intermediul sondelor, extracția gazelor naturale, transportul prin conducte, separarea de impurități, măsurarea gazelor.	Risc major
4.	S.C. AMGAZ S.A Tg. Mureș, str. Tamás Ernő nr. 31 Loc. Mediaș, str. Cristalului, nr. 10, jud. Sibiu	Tg. Mureș, str. Tamás Ernő nr. 31	Înmagazinarea gazelor naturale în depozitul subteran cuprinzând injecția și extracția gazelor prin intermediul sondelor colectoare, separarea de impurități  Reglarea și măsurarea transportului în câmp și măsurarea comercială	Risc major
5.	VITOFOAM ROMANIA SRL	Str. 1 Mai, nr. 34, Luduș, jud. Mureș	- fabricarea materialelor plastice în forme primare;  - fabricarea produselor din spuma poliuretanică flexibilă, cu următoarele faze de fabricație: amestecarea, nucleația, expansiunea, gelația și maturare.	Risc major
6.	S.C. GABIMEX S.R.L. - loc. Tîrnăveni, str. Șoimilor, bl. 100/C, ap. 18	Loc. Tîrnăveni, str. Armatei, nr. 1	Depozitare și comercializare produse chimice	Risc minor
7.	S.C. TERRA RECYCLING S.R.L., Loc. Tîrnăveni, str. Șoimilor, nr. 53, bl. F, ap. 2	loc. Tîrnăveni, str. Avram Iancu, nr. 154	Instalații chimice pentru producerea de substanțe chimice organice de bază;  a) hidrocarburi simple (liniare sau ciclice, saturate sau nesaturate, alifatică sau aromatică)	Risc minor
8.	S.C. DAFCOCHIM S.R.L., Loc. Tîrgu Mureș, str. Budiului, nr. 68	Tîrgu Mureș, str. Budiului, nr. 68	Comerț cu ridicata al produselor chimice, Depozitări	Risc minor
9.	S.C. COMPANIA AQUASERV S.A., Loc. Tg. Mureș, str. Kos Karoly, nr. 1	loc. Tg. Mureș, str. Apeductului, nr. 56	Tratarea apei potabile	Risc minor
10	S.C. ELECTROCENTRALE BUCUREȘTI S.A. – Sucursala Termoserv	Str. Energeticii, nr. 1, Iernut, jud. Mureș	Producerea și furnizarea de energie electrică în Sistemul Energetic Național.  Instalații de ardere cu putere termică	Risc minor

	Mureș		nominală mai mare de 50 MW Sustanțe deținute: - cianură de potasiu - clorură mercurică - azotat de mercur	
--	-------	--	---	--

### 3.2.2 Capacități de transport și depozitare produse periculoase

Operatorii economici care utilizează frecvent rețeaua rutieră și feroviară pentru transportul materialelor periculoase sunt:

#### *Riscuri de transport - rutier*

a) **SNGN ROMGAZ S.A. MEDIAȘ** execută frecvent transporturi de uleiuri uzate minerale neclorurate de transmisie și de ungere cu autocisterne și butoaie de la diferite puncte de lucru din județ la Valea Călugărească, jud. Prahova, pe itinerarul **PUNCT DE LUCRU – SIGHIȘOARA – BRAȘOV – PLOIEȘTI - VALEA CĂLUGĂREASCĂ.**

b) **SNP PETROM** execută transporturi de uleiuri uzate clasa 9 cu autocisterne, și butoaie de la UNGHENI la BRAZI, jud. Prahova, pe itinerarul **UNGHENI – SIGHIȘOARA – BRAȘOV – PLOIEȘTI - VALEA CĂLUGĂREASCĂ.**

c) **S.C. SANDOZ S.A.** execută transporturi de solvenți organici, metanol, produse medicamentoase cu mijloace auto în recipienți etanși din plastic, pe itinerarul **TG-MUREȘ-REGHIN-BISTRIȚA-VATRA DORNEI-SUCEAVA**

d) **S.C. AZOMUREȘ S.A.** execută transporturi de uleiuri uzate cu autocisterne, și butoaie pe itinerarul **TG-MUREȘ – SIGHIȘOARA – BRAȘOV – CÂMPINA.**

*La stabilirea rutei de transport, în cazul transportului rutier, se va avea în vedere ocolirea localităților mari (orașelor).*

#### *Riscuri de transport - feroviar*

pe căile ferate, care tranzitează teritoriul județului:

Războieni – Luduș – Iernut – Tg. Mureș – Reghin – Toplița

Luduș – Bistrița

Sovata - Târnăveni

### **3.2.2.1 Transport rutier**

Lungimea totală a drumurilor publice pe teritoriul județului Mureș este de 2094,5 km, densitatea lor fiind de 30,01 km la 100 km<sup>2</sup> de teritoriu, indicator situat sub media pe țară de 32,9 km/100 km<sup>2</sup>.

Drumurile naționale de pe raza județului, cu o lungime de 412 km din care modernizate 404 km, ceea ce reprezintă 20,62 % din totalul drumurilor publice. Din totalul drumurilor naționale, doar DN E60 se află în stare foarte bună, întrucât a fost reabilitat pe o lungime de 120 km în perioada 1998-2002 ( pe întreaga distanță de la intrare și până la ieșirea din județ). Restul drumurilor naționale sunt în stare mediocră, rea și foarte rea având durata de exploatare expirată de 1-3 ori.

Drumurile județene și comunale ale județului 1682,5 km au o pondere de 80,38% în totalul rețelei de drumuri publice. Starea drumurilor județene și comunale are o influență deosebită asupra dezvoltării locale. Lungimea drumurilor județene este 774,602 km din care modernizate 638,7 km iar cea a drumurilor comunale este de 907,889 km din care modernizate 98,3 km, reprezentând 40,3% și respectiv 41,3% din totalul drumurilor publice.

În cadrul județului se pot menționa 1140,4 km de drumuri forestiere, din care cea mai mare parte sunt consolidate, cu îmbrăcăminte de balast sau macadam.

Drumuri publice total 2094,5 km din care :

- modernizate 428 km
- cu îmbrăcăminte ușoară 726 km

Drumuri naționale 412 km din care:

- modernizate 404 km
- cu îmbrăcăminte ușoară 8 km

Drumuri județene și comunale 1682,5 km din care:

- modernizate 24 km
- cu îmbrăcăminte ușoară 718 km

### **3.2.2.2 Transport feroviar**

Lungimea liniei ferate în exploatare include liniile deschise traficului de mărfuri și călători pe care transporturile respective se fac pe bază de legitimații de călătorie sau scrisori de trăsură. Cu 48.4 km de cale ferată la 1000 km<sup>2</sup>, județul Mureș se situează peste media pe țară a acestui indicator de 46,2 km /1000 km<sup>2</sup>. Județul Mureș este străbătut de 347 km de cale ferată din care doar 24,78% (86 km) este electrificată, ponderea fiind sub cea a căilor ferate electrificate la nivel național.

**Lungimea căii ferate –Total 347**

**Electrificat 86**

**Linie normală (ecartament 1435mm) 324**

**Densitatea rețelelor feroviare pe 1000 km<sup>2</sup> 51,7**

**Linie îngustă** (dezafectată - în administrarea SAAF)

- Tîrgu Mureş - Sovata

- Tîrgu Mureş - Band - Miheşu de Cîmpie –

Lechinţa

**Linii concesionate/privatizate:**

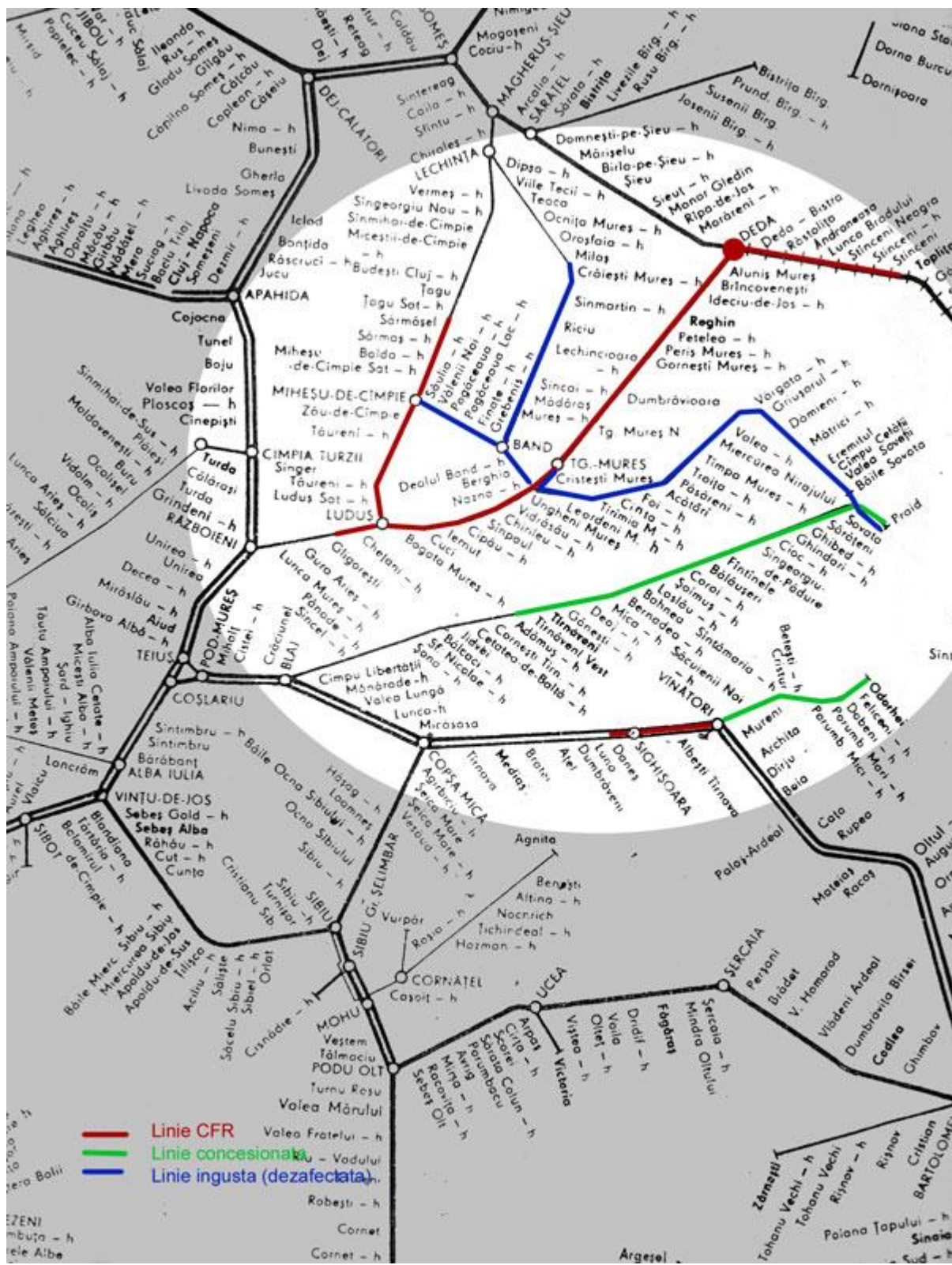
- Vînători - Odorheiu Secuiesc

- Blaj - Sovata - Praid

**Beneficiari de transport pe CF, importanţi:** Azomureş, Prolemn SA Reghin, Direcţa Silvică Mureş, Holz Industries, Carbocard SA, Conpet SA Ploieşti, Zahăr Luduş în sezon.

**Evenimente feroviare:**

1 - 2004 - incendiu la o locomotivă în remorcarea unui tren de călători



### **3.2.2.3 Transport fluvial și maritim – nu este cazul**

### **3.2.2.4 Transport aerian**

R.A. Aeroportul Transilvania Târgu Mureș este amplasat la 46° 28'02, 46" latitudine nordică și 24° 25'29, 03" longitudine estică, la o distanță de 14,5 km NV de Municipiul Târgu Mureș .

În partea de N se află calea ferată Târgu Mureș – Războieni, la 800 m de Aeroport și la 2000 m râul Mureș, iar în partea de E se află drumul european E 60, la 200 m de Aeroport. Capacitate procesare pasageri : flux intern 120 pasageri – oră. Pe Aeroportul Târgu Mureș își desfășoară următoarele companii aeriene în regim regulat :

1. Tarom, pe ruta Otopeni – Târgu Mureș, via Sibiu
2. Malev, pe ruta Budapesta – Târgu Mureș
3. Wizz Air, pe ruta Budapesta – Târgu Mureș

În regim de curse neregulate își desfășoară următoarele companii aeriene :

1. Cimber Air, sezonier, vara, pe ruta Copenhaga – Târgu Mureș

Ca și zboruri tehnice, MAI SMURD efectuează aproape zilnic unul sau două zboruri pentru alimentare .

Lunar, pe Aeroportul Târgu Mureș, operează aproximativ 100 aeronave, din care 75 în regim de curse regulate, iar 35 în regim de curse neregulate, care transportă aproximativ 5.000 de pasageri în regim internațional și aproximativ 300 în regim intern .

În conformitate cu reglementările OACI, Aeroportul Târgu Mureș are o capacitate PSI. În acest sens dispune de 2 autospeciale PSI: APCAT RD 12215 DFA cu o capacitate de 9000 litri apă și 800 litri spumă și autospeciala de stins incendii cu apă, spumă și praf marca MERCEDES cu o capacitate de 12.000 litri apă, 1.500 litri spumă, 250 kg praf și dispozitiv de descarcerare plus 4 aparate pentru respirație.

### **3.2.2.5 Transportul prin rețele magistrale**

#### **A. Energia electrică**

Producția, transportul și distribuția energiei electrice au constituit activități cu tradiție în județul Mureș, utilizarea energiei electrice pentru iluminatul public, ca forță motrice pentru antrenarea mașinilor și utilajelor industriale sau în activități casnice fiind cunoscută de aproape 100 de ani.

Unitatea reprezentativă pentru producerea energiei electrice este Centrala termoelectrică de la Iernut, cu o putere instalată de 800 MW, care face parte din „ S.C. Termoelectrica S.A. – Filiala Electrocentrale București ” și care utilizează drept combustibil gazul metan, fiind conectată la S.E.N. prin liniile electrice de înaltă tensiune care traversează județul Mureș.

Distribuirea energiei electrice se realizează de către unitatea teritorială a S.C. FDFEE Electrica Transilvania Sud S.A. – SDFEE Târgu Mureș, ce deservește 231718 beneficiari grupați în mari consumatori, mici consumatori și consumatori casnici.

Volumul instalației al SDFEE Târgu Mureș este următorul: 526 km LEA 110 KV, 2612 km LEA m.t., 3235 km LEA j.t., 482 km LES m.t., 969 km LES j.t., 17 stații 110 kw, 2134 PA și PT.

**SITUAȚIA LINIILOR ELECTRICE DE ÎNALTĂ ȘI MEDIE TENSIUNE DIN JUDEȚUL MUREȘ**

Instalația tipul	CE 110 kV	CE URB AN	PE EXTER IOR	CE REGH IN	CE SIGHIȘO ARA	PE SOV ATA	CE LUDU Ș	PE T- VENI	TOTAL
Stații el. (buc.)	17								<b>17</b>
Trafo 110 / M.T.	39								<b>39</b>
Trafo M.T. /M.T.	2								<b>2</b>
LEA 110 Kv (km)	526,2								<b>526,2</b>
LEA 20 kV (km)		101,2	487,715	632,07 3	287,93	241,8 7	449,2 7	333,86 4	<b>2533,922</b>
LEA 10 kV (km)		0	0	0	0	0	0	0	<b>0</b>
LEA 6 kV (km)		16,9	0	0	0	0	0	0	<b>16,9</b>
LEA j.t. (km)		256,3	629,497	799,67 5	262,3	240,2	786,8 83	349,89 3	<b>3324,748</b>
LES 20 kV (km)		184,5	10,115	68,083	61,95	15,31 3	17,74 2	29,283	<b>386,986</b>
LES 10 kV (km)		11,1	0	0	0	0	0	0	<b>11,1</b>
LES 6 kV (km)		91,8	0	0	0	0	0	0	<b>91,8</b>
LES j.t. (km)		494,3	17,939	99,472	233,2	34,10 4	33,6	65,79	<b>978,405</b>
PTA (buc)		87	284	366	167	109	264	142	<b>1419</b>
PTZ (buc)		385	29	107	98	28	49	59	<b>755</b>
Trafo M.T./ j.t. (buc.)		549	324	535	293	150	327	214	<b>2392</b>

**B. Gaze naturale**

Județul Mureș este principalul producător de gaze naturale din România, furnizând peste 60% din totalul extras pe țară. Principalele localități în zona cărora există captări de gaze naturale sunt: Sărmaș, Sărmașel, Ulieș, Sânmărtin, Crăiești-Ercea, Zau de Câmpie, Luduș, Lunca, etc. acestea fiind în exploatarea Regionalei Gaz Metan (ROMGAZ) Mediaș, Schela Târgu Mureș.

Rețeaua de distribuție a gazului metan are o lungime de 2738,6 km, iar numărul localităților în care se distribuie gazul este de 260. Volumul total de gaz distribuit în județ constituie 11,4% din consumul național.

Combinatul chimic AZOMUREȘ Târgu Mureș și C.T.E. Iernut, caracterizate ca mari consumatoare de gaze naturale, în baza unor contracte directe.

### **C. Energia termică**

Energia termică produsă în județ este utilizată pentru desfășurarea unor procese de producție industriale, pentru încălzire și pentru prepararea apei calde menajere. Combustibilul utilizat este în mare majoritate a cazurilor gazul metan.

Producerea energiei termice se realizează tot mai mult în centrale individuale de apartament, în timp ce sistemul centralizat pierde teren ca urmare a creșterii tarifelor și a găsirii unor soluții alternative din partea consumatorilor. Energia termică este distribuită în 6 localități, din care 4 sunt urbane.

Sistemul centralizat de producere a energiei termice este activ în municipiile Târgu Mureș (operator S.C. Energomur S.A Târgu Mureș), Sighișoara (operator S.C. Apa Termic Transport S.A. Sighișoara) și Reghin (operator R.A.G.C.L. Reghin).

### **D. Infrastructura tehnico-edilitară**

Un procent de 99% din sursele ce contribuie (sau pot contribui) la alimentarea cu apă

<b>Nr. crt.</b>	<b>Rețeaua de apă potabilă</b>	<b>U.M.</b>	<b>Valoare</b>	
1	Lungimea rețelei de apă potabilă	<b>Total</b>	<b>km</b>	<b>860.55</b>
		Distributie	<b>km</b>	841.41
		Aducțiune	<b>km</b>	19.14
2	Lungimea rețelei de canalizare	<b>km</b>	<b>621</b>	
3	Apa potabilă distribuită (facturată)	<b>Total</b>	<b>mc</b>	<b>14165490.65</b>
		Casnici	<b>mc</b>	<b>8873696.33</b>
		Agenți economici	<b>mc</b>	<b>4708253.32</b>
4	Localități racordate la rețeaua de apă	<b>Total</b>	<b>nr</b>	<b>44</b>
		Municipii	<b>nr</b>	<b>3</b>
		Orașe	<b>nr</b>	<b>4</b>
		Localități rurale	<b>nr</b>	<b>37</b>

Conform Planului Master privind reabilitarea și modernizarea sistemului de alimentare cu apă și canalizare din județul Mureș, necesarul total de stații de epurare este de 42.

Numărul total de stații de epurare existente este de 9 din care numai stația din Tg.Mureș (Cristești), este conformă, celelalte fiind neconforme.



### 3.2.3 Nucleare

Județul Mureș se află la 400 km de Centrala atomoelectrică de la Cernavodă, la 500 km de Centrala atomoelectrică de la Kozlodui și la 750 km de centrala atomoelectrică de la Pécs.

În categoria **accidentelor nucleare** intră:

- accidente nucleare majore survenite la o centrală termonucleară din țară sau străinătate;
- căderea unor obiecte cosmice care ar putea produce contaminare radioactivă în zona de impact.

În ambele cazuri efectul este producerea unei urgențe radiologice.

În situația urgențelor radiologice pot să apară următoarele efecte:

- contaminarea solului, vegetației și a animalelor cu elemente radioactive;
- contaminarea radioactivă a apelor de suprafață și a lacurilor de acumulare precum și lacurile din domeniul piscicol;
- contaminarea furajelor, alimentelor și produselor agroalimentare cu radionuclizi;
- transferul radionuclizilor din lanțurile alimentare în organismul uman.

În perioada următoare în baza Ordinului MAI nr. 279/2010, vor fi elaborate Planuri de prevenire și intervenție în situație de urgență nucleară și radiologică la nivel județean, municipal, orășenesc și comunal. Planul trebuie să cuprindă măsuri în scopul:

- asigurării măsurilor de protecție a oamenilor, factorilor de mediu, animalelor și a bunurilor materiale;
- asigurării asistenței medicale specifice;
- obligării populației să se evacueze;
- confiscării, stocării produselor agricole și a altor alimente contaminate pentru a nu putea fi utilizate de către populație;
- acordării de compensații persoanelor afectate de situația de urgență;
- rechiziționării bunurilor sau obligării de a executa anumite servicii;
- opririi activităților economice publice sau private din zona afectată sau zonele care ar putea fi afectate.

### **Radioactivitatea**

Stațiile de radioactivitate au ca sarcină supravegherea radioactivității factorilor de mediu, în scopul protecției populației și a mediului în caz de accident nuclear sau urgență radiologică.

Stația de radioactivitate Târgu Mureș execută măsurători beta globale ale probelor de mediu și măsurători ale debitelor dozei gamma absorbite în aer ( $\mu\text{Gy/h}$ ). Măsurători beta globale se execută pentru următorii factori de mediu: aerosoli atmosferici, depuneri și precipitații atmosferice, apă potabilă, ape de suprafață, apă de adâncime, vegetație și sol.

Rezultatele măsurătorilor sunt transmise în flux rapid și în flux lent la I.C.I.M. București și la forurile locale, prevăzute a fi informate, în caz de necesitate.

Singurele incidente nucleare ce ar putea să apară la nivelul județului Mureș sunt **urgențele radiologice** determinate de creșterea peste limitele admise ale nivelelor de radioactivitate.

În categoria **urgențelor radiologice** intră:

- instituții medicale cu aparatura folosită în radiografiere sau radioterapie;
- dispozitive industriale folosite în defectoscopie, indicatori de nivel, carotaj și perforare în industrie
- instituții de cercetare și învățământ ;
- orice tip de rută de transport (rutier, pe calea ferată, naval) pe teren neted sau accidentat;
- aplicații de teren cu radiografie gama;
- altă locație:
- pe câmp (surse de radiografie gama);
- activități teroriste sau criminale;
- trafic ilicit;

### 3.2.4. Schimbări climatice

#### 3.2.4.1. Cadru general

Schimbările climatice reprezintă una dintre provocările majore ale secolului nostru - un domeniu complex în care trebuie să ne îmbunătățim cunoașterea și înțelegerea, pentru a lua măsuri imediate și corecte în vederea abordării eficiente, din punct de vedere al costurilor, a provocărilor din domeniul schimbărilor climatice, respectând principiul precauției.

**Efectul de seră** este o trăsătură naturală esențială a Sistemului Terestru, care și-a exercitat acțiunea încă din primele ere geologice din istoria Terrei și este datorat prezenței în atmosferă a unor gaze cum sunt: dioxidul de carbon ( $\text{CO}_2$ ), oxidul de azot ( $\text{N}_2\text{O}$ ), metanul ( $\text{CH}_4$ ), ozonul ( $\text{O}_3$ ) și vaporii de apă. Efectul de seră determină în ansamblu, menținerea la suprafața terestră a unei temperaturi relativ constante favorabile dezvoltării vieții, fiind cel mai important factor de forțare radiativă. Acest efect constă în reținerea parțială în atmosferă a radiațiilor solare de unde scurte reflectate de suprafața terestră sub forma de radiații calorice de unde lungi. Gazele cu efect de seră menționate absorb aceste radiații și le retransmit spre suprafața terestră. În acest fel atât atmosfera cât și suprafața terestră devin mai calde decât în cazul în care nu ar exista concentrația respectivă de gaze cu efect de seră

**Efectul antropic.** Activitatea umană în perioada industrializării a dus la:

- F** Emisii de dioxid de carbon ca urmare a arderii combustibililor fosili pentru transporturi, încălzire, climatizare, producerea curentului electric în termocentrale și în industrie. Creșterea emisiilor de CO<sub>2</sub> este agravată de defrișări, care se datorează tot activității omului, defrișări care reduc cantitatea de CO<sub>2</sub> absorbită de plante.
- F** Emisii de metan, ca urmare a activităților agricole, cum ar fi creșterea vacilor și cultivarea orezului, datorită scăpărilor prin neetanșeitățile conductelor de transport și distribuție a gazului metan precum și datorită utilizării solului.
- F** Emisii de N<sub>2</sub>O ca urmare a folosirii îngrășămintelor chimice și a arderii combustibililor fosili.
- F** Emisii de compuși halogenați datorită utilizării freonilor în instalațiile frigorifice, în instalațiile pentru stingerea incendiilor și ca agent de propulsie în sprayuri, precum și datorită utilizării hexafluorurii de sulf ca protecție împotriva arcurilor electrice.
- F** Creșterea concentrației aerosolilor, ca urmare a activităților industriale, de exemplu mineritul la suprafață.

Principalul element responsabil de producerea efectului de sera sunt *vaporii de apă*, cu o pondere de 36 - 70 % urmați de *dioxidul de carbon*, cu o pondere de 9 - 26 %, *metanul*, cu o pondere de 4 - 9 % și *ozonul*, cu o pondere de 3 - 7 %. Alte gaze care produc efect de seră, însă cu ponderi mici, sunt *protoxidul de azot*, *hidrofluorocarburile*, *perfluorocarburile* și *fluorura de sulf*.

#### 3.2.4.2. Emisii totale anuale de gaze cu efect de seră

Majoritatea gazelor de seră sunt gaze reziduale, care reprezintă mai puțin de 1% din volumul total de gaze. Gazele de seră, ale căror emisii trebuie reduse, conform protocolului de la Kyoto, sunt: dioxidul de carbon CO<sub>2</sub>, gazul metan CH<sub>4</sub>, protoxidul de azot N<sub>2</sub>O, fluor-hidrocarburile parțial halogenate H-FCKW/HFC, hidrocarburile perfluorurate FKW/PFC, hexafluorura de sulf SF<sub>6</sub> și precursorii ozonului troposferic - NO<sub>x</sub>, CO, COVNM.

Cantitățile de poluanți emiși în atmosferă la nivelul județului Mureș au fost stabilite în urma elaborării Inventarului emisiilor de poluanți în atmosferă.

Din categoria gazelor cu efect de seră, în 2008 au fost emise în atmosferă următoarele cantități, reprezentând 99,63 % din totalul emisiilor:

Poluant	Cantitatea emisă în 2008 (t)	Procentajul din totalul emisiilor (%)
CO <sub>2</sub>	3715286,037	96,24
CH <sub>4</sub>	73342,220	1,90
N <sub>2</sub> O	6624,455	0,17
NO <sub>x</sub>	10,845,548	0,28
CO	24385,810	0,63
NMVOC Compuși organici volatili nemetanici	15776,133	0,41

### 3.2.4.3. Emisii anuale de dioxid de carbon

**Dioxidul de carbon.** Carbonul este elementul principal care asigura viața. Ca și alte elemente chimice, el este angrenat în natură într-un circuit. Cea mai mare parte a combinațiilor sub formă gazoasă este formată din dioxidul de carbon.

Dioxidul de carbon este cel mai important gaz care cauzează efectul de seră (cu o pondere de cca. 50% din efectul de seră antropogen). Conform raportului IPCC din 2001, începând cu anul 1750 a avut loc o creștere a concentrației de CO<sub>2</sub> din atmosferă cu 31%. Aproximativ 75% din emisiile antropogene de CO<sub>2</sub> în atmosferă din ultimii 20 de ani sunt cauzate de arderea carburanților fosili. Alte surse de formare sunt defrișarea pădurilor și eroziunea solurilor (oxidarea carbonului înmagazinat în sol).

Județul Mureș	2001	2002	2003	2004	2005	2006	2007	2008
Emisii anuale (t/an)	3.261.292	5.035.832	5.656.448	4.817.166	3.746.069	4.814.735	3.700.435	3.715.286

### 3.2.4.4. Emisii anuale de metan

**Metanul.** La cantități egale în volum, metanul produce un efect de seră mai important decât dioxidul de carbon, însă datorită concentrațiilor sale mici în atmosferă, de cca. 1,8 ppm efectul global este mai mic, cam un sfert din cel al CO<sub>2</sub>.

Concentrația gazului metan, din atmosferă a crescut din 1750 cu 151%, fiind în continuare în creștere. Moleculele de gaz metan au o mare capacitate de absorbție a căldurii, ceea ce înseamnă că și concentrațiile mai slabe au o contribuție importantă în ceea ce privește efectul de seră. Gazul metan se formează prin descompunerea bacteriană a materialului organic în condiții anaerobe (în lipsa oxigenului).

Județul Mureș	2001	2002	2003	2004	2005	2006	2007	2008
Emisii anuale (t/an)	290876	129238	54720	56545	45667	60372	65827,1	73342,2

### 3.2.4.5. Emisii anuale de protoxid de azot

**Protoxidul de azot** se formează în principal prin transformarea microbiană a azotului din sol. Producția de N<sub>2</sub>O, intensificată prin influența antropică, poate fi explicată prin pătrunderea unei cantități mai mari de azot în soluri, mai ales prin agricultură, industrie și circulație rutieră.

Județul Mureș	2001	2002	2003	2004	2005	2006	2007	2008
Emisii anuale (t/an)	527	267	6940	2203	2377	6522	6389	6624,4

### 3.2.4.6. Alte gaze cu efect de seră și precursorii ozonului troposferic - $NO_x$ , CO, COVNM

**Hidrocarburile parțial fluorurate și clorurate**, cât și cele complet halogenate (FCKW) sunt substanțe pur sintetice (nu există în natură), sursele lor fiind: aerosoli, spumă cât și substanțe izolatoare, substanțe frigorifice la frigider și instalații de răcire cât și dizolvanți și produse de curățare. Ele nu sunt doar gaze ce produc efectul de seră, fiind responsabile mai ales pentru descompunerea stratului de ozon. Ca urmare a măsurilor luate prin Protocolul de la Montreal, concentrațiile de FCKW nu au mai crescut, din fericire, din 1996, aflându-se chiar pe o pantă descendentă.

**Hexaflorura de sulf** ( $SF_6$ ) este gazul cu cel mai înalt potențial de producere a efectului de seră. O tonă de  $SF_6$  poluează atmosfera într-o măsură care corespunde la cca. 23900 de tone de  $CO_2$ . Acesta este un gaz foarte inert la reacții, din acest motiv este folosit la instalațiile de înaltă tensiune din industria grea, ca gaz de umplere la geamurile cu izolare fonică și la anvelopele de mașină.

#### Emisii anuale de CO (t/an)

Județul Mureș	2001	2002	2003	2004	2005	2006	2007	2008
Emisii anuale (t/an)	16245	249668	20808	28085	27992	37702	27374	24385,8

#### Emisii anuale de NMVOC (t/an)

Județul Mureș	2001	2002	2003	2004	2005	2006	2007	2008
Emisii anuale (t/an)	28.332	20.892	12.644	14.023	12.436	15.077	14.609	15776,1

#### Emisii de gaze cu efect de seră în sectorul energetic (t/an)

Județul Mureș	2003	2004	2005	2006	2007	2008
$CO_2$	2391309	2132373	1793001	2457716	1960344	1696726,0
$CH_4$	43387	42500	31506	46211	35290	43084,3
$N_2O$	134,8	118	100,2	141,75	82,55	71,24

### 3.2.5. Poluare ape

Județul Mureș este situat integral în bazinul hidrografic al râului Mureș, pe teritoriul lui fiind 214 cursuri de ape codificate, având o lungime totală de 2727 km, ceea ce corespunde unei densități de 0,40 km/km<sup>2</sup> (peste media de 0,39 km/km<sup>2</sup> a bazinului).

Principalele cursuri de apă sunt următoarele:

<b>CURSUL DE APĂ</b>	<b>LUNGIMEA CURSULUI DE APĂ (km)</b>	<b>OBSERVAȚII</b>
- Mureș	212	în județul Mureș
- Ilișoara	14	
- Gurghiu:	53	
- Luț	36	
- Pocloș	13	
- Niraj:	82	
- Nirajul Mic	17	
- Lechința:	66	
- Pr. de Câmpie:	59	
- Târnavă Mare:	33	în județul Mureș
- Târnavă Mică:	128	în județul Mureș
<b>TOTAL:</b>	<b>713 km</b>	

*Apele subterane freatice* sunt slab reprezentate cu debite cuprinse între 0,1 - 16 l/s în zonele de luncă ale râurilor. Apele subterane de medie și mare adâncime au o mineralizare foarte puternică cu conținut ridicat de Ca<sup>2+</sup>, Mg<sup>2+</sup>, Na<sup>+</sup>, SO<sup>2-</sup><sub>4</sub>, Cl<sup>-</sup>, Br<sup>-</sup>, I<sup>-</sup>. Mineralizarea este caracteristică zonelor cu domuri gazifere.

### 3.2.5. 1. Resursele de apă

#### 3.2.5.1.1. Resurse de apă teoretice și tehnic utilizabile

În județul Mureș resursele de apă teoretice au valoarea de 1168,224 milioane m<sup>3</sup>/an, din care tehnic utilizabile sunt 186,944 milioane m<sup>3</sup>/an. Repartiția pe surse este prezentată în tabelul de mai jos:

Județ	Resursa de suprafață		Resursa din subteran	
	Teoretică	Utilizabilă	Teoretică	Utilizabilă
Mureș	1100 mil. m <sup>3</sup> /an* 34,9 m <sup>3</sup> /s	180,7 mil. m <sup>3</sup> /an** 5,73 m <sup>3</sup> /s	68,244 mil. m <sup>3</sup> /an 2,164 m <sup>3</sup> /s	6,244 mil. m <sup>3</sup> /an 0,198 m <sup>3</sup> /s

\* stocul mediu multianual în secțiunea Luduș

\*\* volumul anual corespunzător debitului cu asigurarea de 95 %.

#### 3.2.5.1.2. Prelevări de apă

Un procent de 99% din sursele ce contribuie (sau pot contribui) la alimentarea cu apă, inclusiv a zonei rurale din județ provin din surse de suprafață și numai 1% din surse subterane. Capacitatea disponibilă a surselor utilizate nu este repartizată uniform la nivelul județului. Din debitul total captat, ponderea principală îi revine văii Mureșului, după care urmează Valea Târnavei Mari.

Sursele subterane de apă nu joacă un rol important din cauza debitului foarte redus și a calității necorespunzătoare a apelor freactice. Apele subterane sunt captate în gospodăriile individuale. Există 2 surse subterane utilizate pentru alimentarea centralizată a localităților:

- izvorul Lunca utilizată pentru alimentarea cu apă potabilă a localităților ce aparțin comunei Deda;
- sursa Voivodeni care asigură alimentarea cu apă a comunei Voivodeni și a satelor componente.

### 3.2.5.1.3. Volumele de apă captate în anul 2008 - pe ramuri economice

Județul MUREȘ	Volume de apă captate în anul 2008 (mii. m <sup>3</sup> )		
	Surse directe	Suprafață	Subteran
	Volume	Volume	Volume
0	1	2	3
<b>TOTAL</b>	<b>215.341,33</b>	<b>214.401,13</b>	<b>940,20</b>
Alte activități	65,48	49,37	16,11
Gospodărie comunală pentru populație	19422,99	19.026,12	396,87
Irigații	32,52	28,47	4,05
Păstrăvării	15.459,87	15.459,87	
Piscicultură	10.973,00	10.973,00	
Servicii	30,40	12,00	18,40
Termocentrale	139.056,66	139.056,66	
Transporturi	32,17	28,17	4,00
Unități de construcții montaj	138,46	108,74	29,72
Unități de gospodărie comunală pentru industrie	15.158,00	15.103,00	55,00
Unități industriale	14.776,59	14.555,64	220,95

#### 3.2.5.1.4. Starea râurilor interioare

Lungimea tronsoanelor de râu în raport cu calitatea, în cele 25 de secțiuni de control:

- a) din punctul de vedere al stării ecologice:
- 227 km curs de râu (31,8 %) au calitate foarte bună (clasa I);
  - 435 km curs de râu (61,0 %) au calitate bună (clasa II);
  - 38 km curs de râu (5,4 %) au calitate moderată;
  - 13 km curs de râu (1,8 %) au calitate slabă.
- b) din punctul de vedere al stării chimice:
- 692 km curs de râu (97 %) au calitate bună;
  - 21 km curs de râu (3 %) au calitate proastă.

**Râul Mureș** s-a caracterizat astfel:

- intrare județ - amonte de evacuarea apelor uzate provenite de la stația de epurare orășenească Reghin se încadrează în clasa a I-a de calitate (foarte bună);
- aval de evacuarea apelor uzate provenite de la stația de epurare orășenească Reghin - ieșire din județul Mureș apa se încadrează în clasa a II-a de calitate (bună).

**Râul Ilișoara** pe toată lungimea lui se încadrează în clasa a I-a de calitate (foarte bună);



**Râul Gurghiu** pe toată lungimea sa se încadrează în clasa a I-a de calitate (foarte bună);

**Râul Luț**, pe toată lungimea lui se încadrează în clasa a II-a de calitate (bună);

**Pârâul Pocloș**, pe toată lungimea lui se încadrează în clasa a IV-a de calitate (proastă);

**Râul Niraj** - pe toată lungimea lui se încadrează în clasa a II-a de calitate (bună);

**Râul Nirajul Mic** - pe toată lungimea sa se încadrează în clasa a II-a de calitate (bună);

**Râul Lechința** - pe toată lungimea sa se încadrează în clasa a II-a de calitate (bună);

**Pârâul de Câmpie** - pe toată lungimea sa se încadrează în clasa a II-a de calitate (bună);

**Râul Târnava Mare**, pe tronsonul aferent județului Mureș se încadrează în clasa a II-a de calitate (bună);

**Râul Târnava Mică**, pe tronsonul aferent județului Mureș, se încadrează în clasa a II-a de calitate (bună);

### 3.2.5.1.5. Starea calității lacurilor

În cadrul județului Mureș există:

- F** 2 lacuri de acumulare permanente, cu rol complex:
  - Acumularea BEZID - volum total/volum util: 31/14 mil. m<sup>3</sup>;
  - Acumularea RĂSTOLIȚA - volum total/volum util: 43/40 mil. m<sup>3</sup> (în construcție);
- F** 3 lacuri de acumulare nepermanente, cu rol în combaterea inundațiilor:
  - acumularea BĂLĂUȘERI - volum total: 24,5 mil. m<sup>3</sup>;
  - acumularea VÂNĂTORI - volum total: 24,0 mil. m<sup>3</sup>;
  - acumularea VALEA - volum total: 6 mil. m<sup>3</sup>;
- F** 34 amenajări piscicole:
  - 18 iazuri piscicole;
  - 16 heleșteie.

Singurul lac de acumulare monitorizat în cadrul Sistemului Național de Supraveghere a Calității Apelor de Suprafață este **acumularea complexă Bezid**, supravegheată din punct de vedere fizico - chimic, biologic și bacteriologic, fiind recoltate sezonier (de 3 - 4 ori pe an) probe de apă în trei secțiuni: amonte baraj, mijloc lac și coadă lac, la diferite adâncimi, inclusiv sedimente din două secțiuni (amonte baraj și coadă lac). Din punct de vedere al regimului de oxigen, lacul este corespunzător temperaturii mediului ambiant. Ecosistemul acvatic este bine dezvoltat, echilibrat. Probele de adâncime analizate au demonstrat că nu se produc fenomene de fermentație anaerobă (în perioadele când nu se produce omogenizarea verticală a apei), cu degajare de gaze: CH<sub>4</sub> și H<sub>2</sub>S.

Din anexa 4.3.2. rezultă următoarele:

- F** fosfor total - 0,0594 mgP/l => eutrof
- F** azot mineral - 0,156 mgN/l => ultraoligotrof
- F** biomasă fitoplanctonică maximă din zona fotică/ Biomasă medie anuală - 0,43 mg/l (ultraoligotrof)
- F** clorofila "a" - 9,57 mg/l => eutrof
- F** clasa de calitate globală => mezotrof

### 3.2.5.1.6. Apele subterane

La nivelul județului Mureș sunt incluse în Sistemul Național de Supraveghere a Calității Apelor Subterane 59 de foraje hidrogeologice, dintre care din punct de vedere fizico - chimic au fost monitorizate în anul 2008 21 foraje.

### 3.2.5.2. Apa potabilă

Necesarul de apă potabilă în mediul urban este asigurat în cea mai mare parte din surse de suprafață, potabilizarea apei fiind efectuată de uzinele de apă din județ situate în principalele orașe, precum și prin stațiile de pompare situate pe magistrala Târgu Mureș - Sărmaș - Ungheni, Sângeorgiu de Mureș.

Rețeaua de distribuție a apei este repartizată în 117 de localități ale județului, din care 106 în mediul rural. Mai multe localități din mediul rural, începând cu anul 2002 au reușit să se racordeze la rețeaua de apă, două dintre acestea (Apold și Band) reușind acest lucru datorită proiectelor depuse pe SAPARD, măsura 2.1. "Dezvoltarea și îmbunătățirea infrastructurii rurale", proiecte care au fost deja implementate. Alte două localități (Tăureni și Lunca) s-au racordat la rețeaua de distribuție a apei printr-un program finanțat de Guvernul României - H.G. 577/1997.

Județ	Rețele apă potabila				Rețele apă menajera			
	Lungime (km)	Volum distribuit (mii mc)	Număr localități	Populație racordată	Lungime (km)	Volum distribuit (mii mc)	Număr localități	Populație racordată
Mureș	1054,6	26469	117	283347	-	-	-	-

Apa furnizată prin sistem public în mediul urban s-a încadrat în general în parametrii de calitate conform Legii nr. 458/2002. S-au constatat depășiri la parametrii fizici: turbiditate, duritate și parametrii chimici: NH<sub>3</sub>, clor rezidual liber și parametrii microbiologici coliformi totali și germeni, astfel:

La uzina de apă **Târgu Mureș** și rețeaua de distribuție în anul 2008 din **911** analize fizico-chimice efectuate din care **126** au fost neconforme (**13,83 %** - la parametrii duritate și clor rezidual liber) și din **2555** de analize microbiologice efectuate **27** neconforme (**1,06 %** - la parametrii număr germeni și enterococi).

La uzinele de apă din **Sovata**, din **610** analize fizico-chimice **74** au fost neconforme (**12,13 %** - la parametrii clor rezidual liber, duritate, fier), și din **580** analize microbiologice efectuate **12** au fost neconforme (**2,06 %** - la parametrii număr germeni și enterococi).

La uzina de apă **Sighișoara** din **78** analize fizico-chimice efectuate **9** au fost neconforme (**11,53 %** - la parametrii turbiditate, fier și clor rezidual liber) și din **95** de analize microbiologice efectuate **7** neconforme (**7,36 %** - la parametrii număr germeni și bacili coliformi).

La uzina de apă **Târnăveni** din **44** analize fizico-chimice efectuate **6** au fost neconforme (**13,63** % - la parametrii clor rezidual liber) și din **75** analize microbiologice efectuate **8** au fost neconforme (**10,66** % - la parametrii număr germeni și bacili coliformi).

La uzina de apă **Reghin** din **465** analize fizico-chimice efectuate **61** au fost neconforme (**13,11** % - la parametrii turbiditate, duritate și clor rezidual liber) și din **380** analize microbiologice efectuate **13** au fost neconforme (**3,42** % - la parametrii număr germeni, bacili coliformi, enterococi).

La uzina de apă **Luduș** din **38** analize fizico-chimice efectuate **4** au fost neconforme (**10,52** % - la parametrii clor rezidual liber) și din **85** analize microbiologice efectuate **4** au fost neconforme (**4,7** % - la parametrii număr germeni).

La uzina de apă **Cipău** din **40** de analize fizico-chimice efectuate **2** au fost neconforme (**5** % - la parametrii clor rezidual liber) și din **60** analize microbiologice efectuate **2** au fost neconforme (**3,33** % - la parametrii număr germeni).

La uzina de apă **Lunca Bradului** din **66** de analize fizico-chimice efectuate **8** au fost neconforme (**12,12** % - la parametrii: duritate și clor rezidual liber) și din **65** analize microbiologice efectuate **22** au fost neconforme (**33,84** % - la parametrii număr germeni, bacili coliformi E.coli și enterococi).

La uzina de apă **Fântânele** din **28** de analize fizico-chimice efectuate **4** au fost neconforme (**14,28** % - la parametrii turbiditate și clor rezidual liber) și din **15** analize microbiologice efectuate **7** au fost neconforme (**46,66** % - la parametrii număr germeni, bacili coliformi și enterococi).

Primăriile Lunca Bradului și Fântânele care gestionează aceste surse de apă au fost avertizate să anunțe populația: **apa poate fi folosită numai în scopuri menajere.**

Pentru rețeaua **Magistrala de Câmpie** (Voiniceni, Câmpenița, Crăiești, Pogăceaua, Sărmaș) s-au efectuat **117** analize fizico-chimice din care **13** neconforme (**11,11** % - la parametrii turbiditate și clor rezidual liber) și **80** de analize microbiologice din care **18** au fost neconforme (**22,5** % - la parametrii număr germeni, bacili coliformi, enterococi, E.coli).

Stațiile de tratare a apei au funcționat în permanență, fără întreruperi în furnizarea apei potabile cu excepția uzinei de apă Sighișoara, Târnăveni, Luduș, Cipău unde s-a impus oprirea zilnică a acesteia pe un interval de câteva ore datorită reducerii consumului de apă de către populație și alți utilizatori, fără a se produce întreruperi în rețeaua de distribuție a apei către consumatori.

Apa potabilă furnizată populației prin rețele centrale de apă a fost controlată prin metode de laborator pentru indicatorii fizico-chimici și bacteriologici: Târgu Mureș - în 2 puncte zilnic, Sighișoara - în 2 puncte zilnic, Reghin - în 2 puncte săptămânal, Târnăveni - în 3 puncte bilunar; Luduș - în 3 puncte bilunar, Iernut - 2 puncte bilunar și la Sovata - în 5 puncte săptămânal; Magistrala de Câmpie - în 6 puncte trimestrial, Sângeorgiu de Pădure - 1 punct trimestrial iar uzinele și rețelele de apă Fântânele, Lunca Bradului - în 2 puncte trimestrial.

Concentrația clorului rezidual liber în apa distribuită populației prin rețeaua centralizată a municipiului Târgu Mureș a fost controlată zilnic de laboratorul de chimie sanitară a apei din cadrul A.S.P. Mureș iar în cazul în care concentrația clorului rezidual liber era sub 0,15 mg/l s-au anunțat uzina de apă pentru luarea măsurilor necesare, iar pentru celelalte rețele de distribuție cu ocazia monitorizării de control și audit conform HG nr. 974/2004.

Controlul sanitar curent de supraveghere a instalațiilor de apă potabilă și a rețelelor de distribuție s-a efectuat de către Serviciul de Evaluare a Factorilor de Mediu de la A.S.P. Mureș pentru uzinele de apă și

rețelele de distribuție din Târgu Mureș, Sovata I., Sovata II., Sighișoara, Reghin, Târnăveni, Luduș, Cipău, Lunca Bradului, Magistrala de Câmpie, Fântânele, microcentrala Sângeorgiu de Pădure conform programului de monitorizare de control și audit (conf. HG nr. 974/2004).

În urma controalelor efectuate la rețeaua Magistrală de apă Târgu Mureș - Sărmaș s-au constatat următoarele:

- F** deși stația intermediară de clorinare de la Cămpenița a fost pusă în funcțiune în luna octombrie 2006, aceasta încă nu funcționează la parametri optimi pentru asigurarea unei clorinări eficiente.
- F** din cauza vechimii rețelei de distribuție din orașul Sărmaș, apar dese întreruperi în furnizarea apei potabile, din cauza presiunilor negative care apar în rețea existând pericolul contaminării bacteriologice a apei potabile, de asemenea la reluarea distribuției apar frecvente depășiri a turbidității, lipsa clorului rezidual liber care conferă un aspect vizual respingător a apei la robinetul consumatorului, toate acestea reprezentând un risc de apariție a unor îmbolnăviri cu posibilitate de transmitere hidrică.

Principalele aspecte constatate în urma controalelor sanitare efectuate la sursele de apă din județ sunt următoarele:

- Ø sistemele centralizate de alimentare cu apă potabilă au capacitatea de captare și tratarea suficientă asigurării necesarului de apă a populației și folosinței industriale.
- Ø instalațiile de captare, tratare și distribuție au fost exploatate corespunzător existând regulamente de întreținere și exploatare.
- Ø uzinele de apă dispun de instalații și construcții necesare tratării apei în vederea potabilizării existând stocurile necesare de reactivi, substanțe coagulante și dezinfectante conform prevederilor legale.

Starea igienico-sanitară a uzinelor de apă Lunca Bradului și Fântânele (clădiri și instalațiile de captare-tratare, clorinare) este necorespunzătoare.

În conformitate cu Legea nr. 458/2002, Legea nr. 311/2004 pentru modificarea și completarea Legii nr. 458/2002 privind calitatea apei potabile, HG nr. 974/2004 pentru aprobarea Normelor de supraveghere, inspecție sanitară și monitorizarea calității apei potabile și a Procedurii de autorizare sanitară a producției și distribuției apei potabile, responsabilitatea încadrării calității apei potabile la parametri de calitate stabiliți conform legilor menționate revine producătorului care trebuie să ia de îndată măsurile necesare pentru identificarea cauzelor care au dus la neconformitate.

Fiecare uzină de apă raportează lunar la A.S.P. Mureș parametri fizico-chimici și indicatorii de potabilitate pentru apa brută și potabilă, parametri cu care se face monitorizarea surselor de apă.

Izvoarele publice și fântânile publice existente în județul Mureș au fost controlate prin recoltări de probe pentru analize fizico-chimice și bacteriologice la un interval de două luni, iar în cazul în care acestea nu au corespuns parametrilor fizico-chimici și bacteriologici din Legea nr. 458/2002 a fost înștiințată Primăriile de care aparțin pentru avertizarea populației care folosesc aceste surse.

Compania AQUASERV SA este principalul furnizor de apă potabilă din județul Mureș, deservind un număr de 213 131 locuitori.

Nr. crt.	Localitatea	Sursa de apă	Lungimea rețelei de apă	Volumul distribuit (mii mc)	Număr total populație	Populație racordată	Consum de apă potabilă l/locuitor/zi	Pierderi în rețea %
1	Târgu Mureș	Mureș	295	16.904	146.509	140.046	112,1	37,93
2	Sighișoara	Târnava Mare	98	3.559	32.650	31.402	99	46
3	Târnăveni	Târnava Mică	74	1.726	29.708	22.868	75	45
4	Iernut	Mureș	31,5	464	6.555	4.349	112	19
5	Luduș	Mureș	76,8	1.169	17.742	16.333	88	41

În anul 2010 a fost preluat de către Compania AQUASERV SA și RACCL Reghin.

### 3.2.5.3. Apele uzate

#### 3.2.5.3.1. Structura apelor uzate generate în 2008

Situația volumelor de ape uzate evacuate în anul 2008 - pe activități economice este prezentată în anexa 4.6.1.1. Din această anexă rezultă că în județul Mureș, în cursul anului 2008 s-a evacuat în cursurile de apă un volum de 178,593 milioane m<sup>3</sup> (cca. 5,66 m<sup>3</sup>/s). Principalele activități care evacuează cantități însemnate de ape uzate sunt:

- F** *producerea energiei electrice:* 135,4 milioane m<sup>3</sup> (4,29 m<sup>3</sup>/s), din care 135,2 milioane m<sup>3</sup> (4,28 m<sup>3</sup>/s) reprezintă apa de răcire, prin urmare nu necesită epurare.
- F** *stațiile de epurare orășenești* evacuează 31,7 milioane m<sup>3</sup> (1,0 m<sup>3</sup>/s), din care un volum de 0,66 mil m<sup>3</sup> este epurată insuficient.
- F** *prelucrări chimice:* 10,1 milioane m<sup>3</sup> (0,32 m<sup>3</sup>/s), din care 10,1 milioane m<sup>3</sup> se epurează insuficient.

## Surse majore de poluare în Regiunea 7C, județul Mureș

Surse de poluare	Domeniu de activitate	Emisar	Volum ape uzate evacuate (mil. m <sup>3</sup> )	Poluanți specifici	Funcționarea stației de epurare
S.C. RAGCL S.A. Reghin	Epurare ape uzate	Mureș	2,759	Suspensii, CBO <sub>5</sub> , CCO-Cr, NH <sub>4</sub>	corespunzătoare
S.C. Compania AQUASERV S.A. Târgu Mureș	Epurare ape uzate	Mureș	23,103	Suspensii, CBO <sub>5</sub> , CCO-Cr, NH <sub>4</sub>	corespunzătoare
S.C. Compania AQUASERV S.A. - Stația de epurare Iernut	Epurare ape uzate	Mureș	0,521	Suspensii, CBO <sub>5</sub> , CCO-Cr, NH <sub>4</sub>	necorespunzătoare (NH <sub>4</sub> <sup>+</sup> )
S.C. ZAHĂRUL LUDUȘ S.A. Luduș - Stația de epurare	Epurare ape uzate	Mureș	1,086	Suspensii, CBO <sub>5</sub> , CCO-Cr, NH <sub>4</sub>	Necorespunzătoare (suspensii, CBO <sub>5</sub> , CCOMn, detergenți)
S.C. Compania AQUASERV S.A. Stația de epurare Sighișoara	Epurare ape uzate	Târnava Mare	2,392	Suspensii, CBO <sub>5</sub> , CCO-Cr, NH <sub>4</sub>	corespunzătoare
S.C. Servicii Tehnice Comunale S.A. Sovata	Epurare ape uzate	Târnava Mică	1,227	Suspensii, CBO <sub>5</sub> , CCO-Cr, NH <sub>4</sub>	corespunzătoare
S.C. Compania AQUASERV S.A. Stația de epurare Târnăveni	Epurare ape uzate	Târnava Mică	1,495	Suspensii, CBO <sub>5</sub> , CCO-Cr, NH <sub>4</sub>	corespunzătoare
S.C. AZOMUREȘ S.A. Târgu Mureș	Industria chimică	Mureș	10,024	Suspensii, NH <sub>4</sub> , NO <sub>2</sub> , NO <sub>3</sub> , fosfor total, Fluor	necorespunzătoare (NO <sub>3</sub> <sup>-</sup> , N <sub>total</sub> )

### 3.2.5.4. Surse majore - Poluanți în apele uzate

Prin apele uzate se evacuează în receptori mari cantități de substanțe impurificatoare. „Situția cantităților de nocivități evacuate în anul 2008 - pe activități” este prezentată în anexa 4.6.2.1. Din acest tabel rezultă că în județul Mureș în cursul anului 2008 s-au evacuat în receptori:

- reziduu fix: - 25,5 mii tone, din care 16,3 mii tone rezultă de la stațiile de epurare orășenești și 9,0 mii tone de la prelucrări chimice;
- suspensii: - 3,07 mii tone, din care 2,3 mii tone provin de la stațiile de epurare orășenești;
- cloruri: - 5,5 mii tone, din care 2,3 mii tone provin de la stațiile de epurare orășenești;
- CCO-Cr: - 3,3 mii tone, din care 2,5 mii tone provin de la stațiile de epurare orășenești iar 0,47 mii tone de la prelucrări din industria chimică;
- azotați: - 1,46 mii tone, din care 1,3 mii tone provin de la prelucrări din industria chimică;
- sulfați: - 2,76 mii tone, din care 1,54 mii tone provin de la stațiile de epurare orășenești;
- CBO<sub>5</sub>: - 1,5 mii tone, din care 1,1 mii tone provine de la stațiile de epurare orășenești;
- amoniu: - 0,9 mii tone din care 0,6 mii tone provine de la stațiile de epurare orășenești iar 0,2 mii tone de la prelucrări din industria chimică.

Principalele caracteristici ale apelor uzate evacuate de la unitățile care au evacuare directă în apele de suprafață și „Situția indicatorilor de calitate a apelor epurate la unitățile mari poluatoare” sunt prezentate în anexele 4.6.2.2. (34 de societăți comerciale).

### **3.2.5.5. Zone critice sub aspectul poluării apelor de suprafață și a celor subterane**

#### **3.2.5.5.1. Zone critice sub aspectul poluării apelor de suprafață și a celor subterane**

a) La nivelul județului Mureș, zona cea mai critică din punct de vedere al poluării apelor de suprafață este **tronsonul de râu Târnava Mică, aval de Târnăveni**, unde starea chimică a apei, din cauza concentrațiilor foarte ridicate ale indicatorilor cobalt, crom, cupru și plumb, este „P” (proastă). Menționăm, că unitatea vinovată, S.C. BICAPA S.A. Târnăveni, și-a încetat activitatea de mai bine de cinci ani, dar poluarea remanentă deosebit de ridicată se datorează depozitelor de deșeuri, situate de a lungul râului, care și la ora actuală poluează, prin intermediul freaticului. Pe râul Târnava Mică, la debite scăzute, crește mult salinitatea apei, din cauza apelor sărate din zona Praid - Sovata.

b) Un alt tronson de râu, afectat din punct de vedere fizico-chimic și mai ales bacteriologic, este **râul Mureș, în aval de municipiul Târgu Mureș**, din cauza poluării produse de S.C. AZOMUREȘ S.A. și SC Compania AQUASERV SA (Stația de epurare Cristești). În cursul anului 2009 pe acest tronson, categoria de calitate a fost determinată de indicatorii regimului de nutrienți. Probleme deosebite la acești indicatori apar în lunile cu debite scăzute (ianuarie, februarie, iulie, august, decembrie). Acest tronson de râu este considerat sensibil la eutrofizare (din cauza concentrațiilor de nutrienți), aval Târgu Mureș până la limită de județ.

c) Cursul de apă **Pârâul de Câmpie**, de asemenea, este considerat critic, dar în cazul lui, concentrațiile ridicate ale nutrienților și mai ales a salinității se datorează condițiilor pedologice ale zonei (soluri sărăturoase). Concentrațiile mai ridicate ale unor indicatori ai regimului de oxigen și ai nutrienților are ca sursă, mai ales, poluarea difuză.

Calitatea apelor freatice din județul Mureș, scot în evidență faptul că la nivelul tuturor forajelor hidrologice monitorizate apa nu se încadrează în calitatea potabilă. La jumătate din aceste foraje calitatea este determinată doar de unu - doi indicatori, depășirea limitei admise fiind foarte mică.

### *3.2.5.6. Obiective și măsuri privind aspectul poluării apei*

O cerință esențială a Directivei Cadru Apa este stabilirea obiectivelor de calitate pentru toate corpurile de apă (art. 4) și implicit dezvoltarea de programe de măsuri pentru atingerea acestor obiective (art. 11). Măsurile de bază și măsurile suplimentare, componente ale programului de masuri sunt:

- F prevenirea deteriorării stării apelor de suprafață și subterane;**
- F protecți, îmbunătățirea și restaurarea tuturor corpurilor de apă de suprafață, inclusiv**
- F a celor care fac obiectul desemnării corpurilor de apă puternic modificate și artificiale,**
- F precum și a corpurilor de apă subterană în vederea atingerii “stării bune” până în 2015;**
- F protecția și îmbunătățirea corpurilor de apă puternic modificate și artificiale în vederea**
- F atingerii “potențialului ecologic bun” și a “stării chimice bune” până în 2015;**
- F reducerea progresivă a poluării cu substanțe prioritare și încetarea evacuărilor de**
- F substanțe prioritar periculoase în apele de suprafață prin implementarea măsurilor necesare;**
- F reducerea tendințelor semnificative și susținute de creștere ale poluanților în apele**
- F subterane;**
- F atingerea standardelor și obiectivelor stabilite pentru zonele protejate de către legislația comunitară.**

Deci, în esență, atingerea obiectivelor de mediu până în 2015, include:

- Ü pentru corpurile de apă de suprafață:** atingerea stării ecologice bune și a stării chimice bune, respectiv a potențialului ecologic bun și a stării chimice bune pentru corpurile de apă puternic modificate și artificiale;
- Ü pentru corpurile de apă subterane:** atingerea stării chimice bune și a stării cantitative bune;
- Ü pentru zonele protejate:** atingerea obiectivelor de mediu prevăzute de legislația specifică;
- Ü nedeteriorarea stării apelor de suprafață și subterane.**

În cazul în care unui corp de apă i se aplică unul sau mai multe obiective de mediu, se va selecta **cel mai sever obiectiv de mediu** pentru corpul respectiv.

**Obiectivele de mediu se reactualizează o dată la 6 ani, prin Planurile de Management bazinale.**



**În cazul în care obiectivele de mediu nu pot fi atinse se pot cere excepții de la atingerea obiectivelor de mediu. Excepțiile de la obiectivele de mediu sunt parte integrantă a obiectivelor de mediu și a procesului de planificare în domeniul gospodăririi calitative a apelor.**

**De asemenea, aplicarea excepțiilor de la obiectivele Directivei Cadru Apa se face în mod**

Anul	1993	1994	1995	1996	1997	1998	1999	2000	2001
	11	17	26	21	24	30	33	33	43

**excepțional și nu ca regulă. Pentru fiecare categorie de excepție se vor prezenta în Planurile de Management Bazinale justificările de aplicare ale excepțiilor.**

### **3.2.6. Prăbușiri de construcții, instalații sau amenajări - au fost tratate la :**

3.1.4.1. Evidența construcțiilor expertizate tehnic și încadrate în clasele 1,2 și 3 de risc seismic

3.1.4.2. Situația privind construcțiilor cu risc seismic situate în județul Mureș

### **3.2.7. Eșecul utilităților publice**

Riscurile sunt analizate în funcție de existența rețelelor de utilități de pe raza județului (au fost tratate la *Infrastructuri locale*)

### **3.2.8. Căderi de obiecte din atmosferă sau din cosmos**

Se pot produce în oricare zonă a județului prin prăbușirea unor sateliți, rachete de plasare a acestora pe orbită, meteoriți sau componente din echipamentele de transport și plasare pe orbita extraterestră care pot provoca iradierea sau contaminarea populației și mediului înconjurător peste limitele maxime admise de 5mSv/an (500 mrem/an). Urgențele radiologice și căderile de obiecte cosmice, datorită evoluției aleatoare a factorilor de mediu și a gradelor și tipurilor extrem de diversificate.

### **3.2.9. Muniție neexplodată**

În urma luptelor purtate în cele două Războaie Mondiale de către trupele române, germane și sovietice, pe raza județului Mureș, frecvent sunt descoperite elemente de muniție neexplodată. Localitățile unde sunt descoperite frecvent elemente de muniție neexplodată sunt: Iernut, Tg. Mureș, Sânpaul, Răstolița, Lunca Bradului, Reghin, Sâncraiu de Mureș, Ideciu de Jos, Beica, Solovăstru.

Echipa pirotehnică, din cadrul I.S.U. „HOREA” al județului Mureș, a executat misiuni de asanarea teritoriului pe raza județului Mureș:

<b>Anul</b>	<b>1993</b>	<b>1994</b>	<b>1995</b>	<b>1996</b>	<b>1997</b>	<b>1998</b>	<b>1999</b>	<b>2000</b>	<b>2001</b>
	11	17	26	21	24	30	33	33	43
<b>Misiuni</b>	<b>2002</b>	<b>2003</b>	<b>2004</b>	<b>2005</b>	<b>2006</b>	<b>2007</b>	<b>2008</b>	<b>2009</b>	<b>2010</b>
	64	72	91	52	48	64	57	56	49

### **Secțiunea a 3 – a. Analiza riscurilor biologice**

#### **3.3.1. Riscurile biologice**

În conformitate cu H.G. nr. 2288/2004, pentru aprobarea repartizării principalelor funcții de sprijin pe care le asigură ministerele, celelalte organe centrale și organizații neguvernamentale privind prevenirea și gestionarea situațiilor de urgență, Direcția de Sănătate Publică gestionează îmbolnăvirile în masă - epidemiile, epizotiile/zoonozele și este implicată alături de celelalte ministere în gestionarea tuturor celorlalte riscuri generatoare de situații de urgență.

Riscul biologic presupune expunerea la bacterii, viruși, ciuperci, alte microorganisme și toxine asociate, reprezentând un potențial pericol pentru sănătatea publică. Apariția de agenți patogeni contagioși noi -SRAS, virusul gripei aviare, virusul gripal AH1N1, dată fiind viteza și amploarea traficului internațional, face posibilă răspândirea pe plan mondial în decurs de câteva ore și declanșarea de noi pandemii. Începând cu luna mai 2009, întregul sistem sanitar s-a confruntat cu pandemia produsă de virusul gripal AH1N1, Direcția de Sănătate Publică Mureș a monitorizat și coordonat activitatea de supraveghere și limitare a răspîndirii epidemiei.

##### **3.3.1.1. Epidemii**

Epidemiile sunt caracterizate prin îmbolnăvirea în masă a populației, datorită unor agenți patogeni cum sunt virușii, rickettsiile, bacteriile, fungii și protozoarele. Cele mai grave maladii sunt transmise de agenți purtători precum țânțarii (malaria, febra galbenă), musca țete (boala somnului), puricii, păduchii (tifosul exantematic).

#### **Sursele potențiale de izbucnire a unor epidemii sunt:**

- zonele locuite paupere în urban:
- Tg.Mureș – Valea Rece, Cart.Rovinari;
- Sighișoara- str. Ștefan cel Mare, str. Parângului;
- Reghin – zona Apalina;
- Târnăveni – cart. Viitorului, cart. Livezi, cart.Blocuri Bororca;
- Luduș – str. Bradului, str .Dealului, Str. Mica, cart. Gheja;
- Iernut – Cipău ( zona Gării).
- colonii – colonia de muncitori Răstolița.
- spitale – spitalele / secțiile de boli infecțioase de pe teritoriul județului.
- laboratoarele de analize medicale.
- școlile de pe teritoriul județului.
- instituții publice.

## **Măsuri preventive:**

- vaccinarea;
- educarea populației;
- păstrarea igienei în școală, colectivități și în familie;
- izolarea focarelor de declanșare a epidemiilor;
- combaterea agenților purtători.

Sursele potențiale de izbucnire a unor epidemii, zone locuite paupere, spitale, laboratoare de analiză medicale și colonii

### ***a) Spitale boli infecțioase:***

- Clinica Boli Infecțioase I. – Tg. Mureș str.Gh. Doja nr. 89
- Clinica Boli Infecțioase II. - Tg. Mureș str.Gh. Doja nr. 127
- Secția Boli Infecțioase - Reghin str.Spitalului nr.29
- Secția Boli Infecțioase - Sighișoara str.Zaharia Boiu nr. 29
- Secția Boli Infecțioase - Târnăveni str. Victor Babeș nr. 2
- Secția Boli Infecțioase - Luduș str.Republicii nr.72

### ***b)Laboratoare de analize medicale:***

- S.C. Topmed S.R.L. – Tg. Mureș str. Dorobanților nr. 1
- S.C. Dora Medicals S.R.L. – Tg. Mureș str. Mărăști nr.21
- S.C. Carit – San S.R.L. - Tg. Mureș str. Bartok Bela nr.10
- S.C. Ultratest S.R.L. - Tg. Mureș str. Arany Janos nr. 2A
- S.C.M. Șanta S.R.L. - Tg. Mureș str. P-ța Mărăști nr.20
- S.M. My Health S.R.L. - Tg. Mureș str. B-dul 1 Dec. 1918 nr.11-13
- S.C. Oncomed S.R.L. - Tg. Mureș str.Gh. Marinescu nr.47/2
- S.C. Adriamed – Centru Medical Galenus - Tg. Mureș str. M. Viteazu nr.31
- S.C.M. Procardia - Tg. Mureș str. M. Eminescu nr.3
- S.C. Marlab S.R.L. - Tg. Mureș str. Matei Corvin nr.19
- S.C. Provisan S.R.L. – Tg. Mureș str.1 Dec. 1918 nr.209/1
- S.C. Gavronschi S.R.L. – Sighișoara str. Herman Obert nr.33
- S.C. Sim-Med S.R.L. - Sighișoara str. Zaharia Boiu nr.29

- S.M.I. Dr.Moldovan Claudia – Reghin str. P-ța Petru Maior nr.31
- S.C. Stil-Med S.R.L. – Târnâveni str. Republicii nr.73
- S.C. Acimed S.R.L. – Sovata str. Câmpului nr.17
- S.C. Sim-med S.R.L. – Luduș str. B-dul 1918 nr.13
- S.C. Sim-med S.R.L. – Iernut str. Gh .Doja nr.4 B

*c) zone urbane:*

-**Tg. Mureș** – Valea Rece , str. Dealului, Cart. Rovinari, str. Remetea

-**Sighișoara** – str.Ștefan cel Mare, str. Parângului

-**Reghin** – zona Apalina

-**Târnâveni** – str. Rândunelelor și zona adiacentă, str. Dezrobirii, str. Pinului, str. Macului, str. Toamnei, str. Fagului, str. Urcușului, str.13 Mai, cart.Viitorului ( bloc garsoniere), cart. Livezii, str.P-ța Obor, str. Plopilor, str. Mărțișorilor, cart. Blocuri Bororca

-**Luduș** – str.Bradului ( bl.5 ), str.Mărășești, str.de Sus, str.Dealului, str.Mică, str.Bujorilor, str.Grecilor, str.Sub Pădure, str. Oarba, str. Cioarga, cart. Gheja ( str. Nucilor, Pârâului, Lungă)

-**Iernut** – **Cipău** (zona Gării)

-**Ungheni** – str. Cerghidului, str. Mureșului, str. Vidrasău

-**Sg. de Pădure** – str. Lungă ( blocuri)

*d)colonii muncitori: Răstolița*

*e)depozite de pesticide ( fitosanitare)*

- sere flori și spații verzi – Tg. Mureș str. Prutului nr.24
- S.C. Dafcochim S.R.L. – Tg. Mureș str. Budiului
- S.C. Unisem S.R.L. – Tg. Mureș str. Aeroportului nr.3
- S.C. Agrosem S.R.L. – Tg. Mureș str. Aeroportului nr.3
- S.C. SCAPA Valea Mureșului – Tg. Mureș str.Depozitelor nr.27-29
- S.C. Zamur S.A. – Tg. Mureș str.Băneasa nr.2
- S.C. Agroatnațional S.R.L. Tg. Mureș str.Aurel Filimon
- S.C. Agroindustrială Batoș – Batoș str.Principală nr.248
- S.C. Gliga Horea S.R.L. Fermă Pomicolă – Reghin dealul Brezii
- S.C. Agromec S.A. –Sărmașu str.Republicii nr.144
- S.C. Complex Agrosem Mureș – Sg. Mureș str.Principală nr.1106
- S.C. Agroindustrială S.A. – Sighișoara sat Șoromiclea nr.12

- S.C. Agroindustrială S.A. Albești -com. Apold sat Șaeș ferma nr.9
- S.C. P.L. Iernut ( stația de cercetare )-
- S.C. Agromec S.A Iernut – Iernut str.M. Eminescu nr.30 A
- S.C. Fitocom S.R.L. -Tg. Mureș str.Aurel Filimon
- S.C. Agromec S.A. Ungheni -Ungheni
- S.C. Farmavet S.A. – Tg. Mureș str.Podeni nr.10
- S.C. Medicamvet S.R.L. - Tg. Mureș str.Gh.Doja
- S.C. Rovatrans S.R.L. – Reghin str.Stadionului nr.16
- S.C. Romsilva – Tg. Mureș

***f) unități prestatoare de servicii DDD***

- S.C. Bogyo Dezin Service S.R.L. – Tg. Mureș str.Ion Buteanu 1/17
- P.F. Cseke Peter – Com .Gh. Doja nr.141
- S.C. Ecostar S.R.L. Kacso Kalman – Corunca nr.235
- S.C. Creativ Art S.R.L. Dinea Gheorghe – Sântana de Mureș nr.364/6
- A.F. Chirteș Ioan – Tg. Mureș str.Remetea nr.216
- S.C. Start Prodexim S.R.L. Kun Istvan – Reghin str.Apalinei nr.105
- A.F. Popovici Nicolae – Sg. Mureș str.Unirii nr.863/B 6
- A.F. Berdea Ioan – Târnâveni str.Victoriei nr.21/9
- P.F. Todoran Lazăr – Sighișoara str.O. Iosif nr.4
- S.C. Derat Comserv S.R.L. Vinteler Ovidiu –Târnâveni str.Lăcrămioarei nr.4
- A.F. Tutti Vet Pal Sandor – Sovata cart.Petofi bl.G 1
- A.F. Bagi Alexandru – Sg.Mureș str.Unirii nr.863
- S.C. Sanofit S.R.L. Keszeg Zsolt – Tg. Mureș str.Koos Ferenc nr.7/16
- A.F. Pop Ioan – Târnâveni str.Republicii nr.74
- S.C. Aviosan S.R.L. – Tg. Mureș str.Brăila nr.7
- SPCIN Spital Județean Mureș – Tg. Mureș str.Gh. Marinescu nr.50
- Spital Târnâveni – Târnâveni str.Republicii
- Spital Reghin – Reghin str.Spitalului nr.19-20
- SPCIN Spital Sighișoara –Sighișoara str.Zaharia Boiu
- S.C. Transapicola S.R.L. – Livezeni nr.265/C

- S.C. Promedivet S.R.L. – Sovata str.Stejarului nr.20
- S.C. Adsan Impex S.R.L. Aszalos D. – Tg. Mureș str.Lavandei nr.13
- S.C. Coral Impex S.R.L. – Tg. Mureș str. Pandurilor nr.87/5

### **3.3.1.2. Epizootii/Zoonoze**

Sursele potențiale de risc biologic o reprezintă toate exploatațiile de animale atât din sectorul gospodăriilor populației cât și din sectorul colectivităților, inclusiv mediul silvic.

Direcția de Sănătate Publică a județului Mureș prin birourile/compartimentele/serviciile specializate și anume supraveghere și control boli transmisibile, evaluare factori de risc (igiena mediului, igiena alimentației, igiena școlară, medicina muncii), control în sănătate publică, control al calității serviciilor de asistență medicală, monitorizează tipurile de activități profesionale generatoare de epidemii, epizootii/zoonoze, și anume:

1. Activități în serviciile de sănătate , inclusiv în unitățile sanitare de izolare și examinare post mortem.
2. Activități în laboratoare clinice, veterinare și de diagnostic.
3. Activități profesionale în care există contact cu animale și/sau produse de origine animală.
4. Activități de producție alimentară și comercializare a alimentelor.
5. Activități în agricultură.
6. Activități în instalațiile de eliminare a deșeurilor.
7. Activități în instalațiile de epurare a apelor uzate.
8. Activități de dezinfecție, dezinsecție și deratizare.

Riscurile biologice afectează, practic, lucrătorii din orice sector de activitate, fiind deosebit de importantă luarea unei atitudini globale, multidisciplinare care să implice sănătatea publică, protecția mediului, siguranța alimentelor, securitatea și sănătatea la locul de muncă. Provocarea este de a identifica rapid riscurile, pe măsură ce acestea apar și de a analiza consecințele pe care le au asupra sănătății publice și de a descoperi politici și proceduri pentru a reduce răspândirea acestora.

Întreaga activitate a Autorității de Sănătate Publică a Județului Mureș și a unităților sanitare pe care le coordonează, se integrează în planul de guvernare 2009-2012, preocupându-se de îmbunătățirea stării de sănătate a populației, creșterea calității vieții în condițiile compatibilizării sistemului sanitar românesc cu cel din Uniunea Europeană.

## **Secțiunea a 4 – a. Analiza riscurilor de incendiu**

### **3.4.1. Riscul de incendiu**

#### **1. Riscul de incendiu**

Evaluarea riscului de incendiu reprezintă procesul de estimare și cuantificare riscului asociat unui sistem, denumit în continuare risc de incendiu existent, determinat pe baza probabilității de producere a incendiului și a consecințelor evenimentului respectiv, precum și de compararea acestuia la un anumit nivel prestabilit, denumit în continuare risc de incendiu acceptat .

Identificarea riscului de incendiu reprezintă procesul de asociere și stabilire a nivelului de risc de incendiu (pentru clădiri civile), respectiv a categoriilor de pericol de incendiu (pentru construcțiile de producție și depozitare), în anumite împrejurări, în același timp și spațiu pe baza densității termice și destinației/funcțiunii clădirilor civile, respectiv proprietățile fizico-chimice ale materialelor și substanțelor și densitatea sarcinii termice pentru construcțiile de producție și depozitare și surselor potențiale de aprindere existente.

Controlul riscului de incendiu reprezintă ansamblul măsurilor tehnice și organizatorice destinate menținerii (reducerii) riscului în limitele acceptabilitate stabilite.

## 2. Analiza riscului la incendiu

În ultimii trei ani pe teritoriul județului Mureș s-au produs: 314 incendii în anul 2008, 371 incendii în anul 2009, respectiv 424 în anul 2010 reprezentate astfel:

Domeniu de activitate anul	Gospodării cetățenești și anexe	Operatori economici	I nstituții publice	Transporturi și depozitare	Păduri	Alte servicii	În construcții	Comerț și reparații bunuri	La servicii prestate
2008	67,44%	19,06 %	2,95 %	5,55%	0,5 %	3%	0,5%	0,2%	0,8%
2009	73,33%	12,93 %	6,20 %	2,54%	0,3 %	2%	0,7%	1,5%	0,5%
2010	77,2%	10,2%	2,76 %	2,49%	-	2,23%	0,93%	1,85%	2,34%

- Ponderea principalelor cauze de incendiu pe parcursul anilor 2008- 2010

Cauza											
	anul	Instalații electrice defecte	Mijloace de încălzire defecte/improvizate (Coș ,burlan de fum defect sau necurățate Cenușă , jar, și scântei de la sistemele de încălzit)	Jocul copiilor cu focul	Fumatul	Focul deschis în spații închise	Focul deschis	Nereguli organizatorice	Explozie urmată de incendiu	Trăsnet și alte fenomene naturale	Acțiune intenționată
2008	12,56 %	11,95%	2,83%	8,93%	3%	6,4%	1,11%	-	-	8,99 %	44,23%
2009	24,54 %	21,28%	4,85%	11,59 %	3,5%	7,54%	0,52%	0,52 %	0,32 %	4,61 %	20,73%
2010	23,75 %	25,87%	4,24%	8,49%	3,06 %	16,50 %	0,46%	-	0,70 %	11,07 %	5.66%

### Secțiunea a 5 – a. Analiza riscurilor sociale

#### 3.5.1. Activități culturale desfășurate de unitatile administrative și ONG-uri

Pe raza județului Mureș pot apare diferite riscuri sociale datorită unor vicii de organizare și gestionare a adunărilor, festivalurilor, târgurilor și a altor manifestărim organizate de-a lungul anului.

Totodată acest tip de risc mai poate să apară cu ocazia desfășurării unor manifestări cu afluență mare de public, cum ar fi manifestările sportive desfășurate în săli de sport și pe stadioane, precum și mișcări sociale, mitinguri și manifestații de protest.



## CAPITOLUL IV - ACOPERIREA RISCURILOR

### Secțiunea 1 - Concepția desfășurării acțiunilor de protecție – intervenție

Concepția desfășurării acțiunilor de intervenție are ca scop stabilirea detaliilor de planificare, conducere și coordonare operațională necesare punerii în practică a acțiunilor tuturor factorilor implicați în vederea coperirii riscurilor la nivelul județului Mureș.

Concepția urmărește îndeplinirea următoarelor obiective:

-cunoașterea de către toți factorii implicați în gestionarea situațiilor de urgență, a riscurilor la nivelul județului Mureș;

-punerea în aplicare parțial sau total a planurilor operative în vederea realizării măsurilor de prevenire/protecție, intervenție în sprijinul populației în cazul manifestării unui anumit tip de risc;

-cunoașterea fluxului informațional-decizional la nivelul județului Mureș;

-verificarea viabilității planurilor operative și de cooperare de către fiecare instituție cu funcții de sprijin implicată în gestionarea situațiilor de urgență.

Pentru evitarea manifestării riscurilor, reducerea frecvenței de producere și limitarea consecințelor acestora se vor desfășura următoarele acțiuni:

1. monitorizarea permanentă a parametrilor meteo, seismici, de mediu, hidrografici, etc. și transmiterea datelor la autoritățile competente;

2. activități preventive în competență, organizate și desfășurate în scopul acoperirii riscurilor:

-controale și inspecții de prevenire;

-avizare / autorizare de securitate la incendiu și protecție civilă;

-acordul;

-asistență tehnică de specialitate;

-informarea preventivă;

-pregătirea populației;

-constatarea și sancționarea încălcărilor prevederilor legale;

-alte forme prevăzute de lege.

3. informarea populației asupra pericolelor specifice unității administrativ-teritoriale și asupra comportamentului de adoptat în cazul manifestării unui pericol;

4. exerciții și aplicații.

a) Inspectoratul pentru Situații de Urgență „Horea” al județului Mureș desfășoară activități în zona de competență, iar pe principiul timpului de răspuns, zona de competență este împărțită pe raioane de intervenție cu următoarele structuri:

- Detașamentul Tg.Mureș
  - garda de intervenție Tg-Mureș;
  - garda de intervenție Miercurea Nirajului;
  - echipaj SMURD
- Detașamentul Reghin
  - garda de intervenție;
  - echipaj SMURD
- Detașamentul Sighișoara
  - garda de intervenție;
  - echipaj SMURD
- Detașamentul Târnăveni ;
  - garda de intervenție;
  - echipaj SMURD

- Detașamentul Sărmașu. - garda de intervenție;  
- echipaj SMURD

b) Dotarea cu autospeciale și utilaje a Inspectoratului pentru Situații de Urgență „Horea” al județului Mureș și situația dotării serviciilor voluntare/private pentru situații de urgență, sunt prezentate în **Anexa nr. 5**

c) La nivelul zonei de competență potențialele riscuri ce se pot manifesta, distribuite pe cele 5 raioane de intervenție, sunt prezentate în **Anexa nr. 14**

d) Timpii de răspuns la nivelul celor 5 raioane de intervenție a subunităților din subordinea Inspectoratului pentru Situații de Urgență „Horea” al județului Mureș, sunt următorii:

d1 -Pentru localitatea cea mai departe de subunitate

Tg.Mureș	Tîrnăveni	Sighișoara	Reghin	Sărmașu
64' Sovata	46' Luduș	46' Viscri	33' Androneasa	52' Sat Ursoaia

d2 –Timpul mediu de răspuns în mediul urban/rural:

Timp mediu de răspuns,Oră : minute	Tg.Mureș	Tîrnăveni	Sighișoara	Reghin	Sărmașu
Urban	0:08	0:08	0:07	0:04	0:06
Rural	0:20	0:21	0:20	0:19	0:23

c) Activitatea operațională pe raioane la diferite tipuri de intervenții în anul 2010 este următoarea:

Tipul de intervenție	Tg.Mureș	Tîrnăveni	Sighișoara	Reghin	Sărmașu
Incendii	110	28	45	72	29
Asistență medicală de urgență	4630	805	1176	1120	447
Descarcerare	15	6	10	7	3
Deblocări/salvări persoane	86	9	6	13	2
Salvări animale	11	2	10	10	3
Asanare și distrugere de muniție	66	0	0	0	0

f) Principalele tipuri de risc la care Inspectoratul pentru Situații de Urgență „Horea” al județului Mureș are atribuții de angajare a forțelor și mijloacele de intervenție avute la dispoziție, sunt prezentate în **Anexa nr.13**

#### 4.1.1. Coordonarea acțiunilor de răspuns în cazul producerii inundațiilor

1. Primirea informației.
2. Transmiterea către C.L.S.U., membrii C.J.S.U., subunități și alte instituții cu atribuții în domeniu a avertizărilor și prognozelor primite de la Ministerul Mediului.
3. Informarea I.G.S.U. și a președintelui C.J.S.U. despre situația produsă.
4. Formularea sau înaintarea propunerilor de activare a C.J.C.C.I. (potrivit procedurii specifice).
5. Convocarea în ședință extraordinară a C.J.S.U.
6. Transmiterea către C.L.S.U. posibil a fi afectate, precum și către instituțiile cu atribuții în asigurarea răspunsului în caz de inundații, a hotărârii C.J.S.U. pentru realizarea măsurilor de protecție și pregătire a intervenției.
7. Informarea populației despre măsurile întreprinse și măsurile de protecție ce trebuie adoptate.
8. Punerea în aplicare a planului de cooperare cu structurile care asigură funcții de sprijin.
9. Primirea de la C.L.S.U. a rapoartelor operative și a datelor referitoare la stadiul activării centrelor operative.
10. Primirea rapoartelor operative, centralizarea și analizarea datelor, în vederea informării CJSU și IGSU.
11. Intensificarea fluxului informațional decizional.
12. Solicitarea și primirea de la structurile teritoriale de drumuri și C.F. din subordinea/coordonarea M.T.I. și I.J.P. a datelor privind existența unor căi de comunicații blocate sau avariate
13. Transmiterea solicitărilor președinților C.L.S.U., privind declararea „stării de alertă” pe raza administrativ-teritorială a unor localități sau a județului.
14. Punerea în aplicare a *Planului de evacuare în situații de urgență*
15. Solicitarea sprijinului unor grupări operative.
16. Avertizarea și alarmarea populației ce poate fi inundată sau se află în zone inundabile, în caz de pericol iminent de avariere a construcțiilor hidrotehnice, pe baza datelor furnizate de structurile județene din subordinea/coordonarea M.M. sau deținătorilor de construcții hidrotehnice.
17. Transmiterea către C.L.S.U. a unor precizări privind supraînălțarea și consolidarea digurilor și malurilor corespunzător cotelor maxime prognozate, inclusiv privind participarea cu forțe și mijloace.
18. Primirea datelor privind rezultatul recunoașterilor, analiza situației, luarea deciziei și darea ordinului de intervenție; evacuarea, salvarea și/sau protejarea persoanelor, animalelor și bunurilor; realizarea și adaptarea la situația concretă a dispozitivului de intervenție; realizarea manevrei de forțe și mijloace.
19. Realizarea măsurilor necesare prevăzute în planul de intervenție, pentru:
  - *salvarea victimelor;*
  - *evacuarea și adăpostirea populației aflate în zonele expuse riscurilor;*
  - *înlăturarea sau limitarea riscurilor iminente de prăbușire a unor construcții;*
  - *acordarea asistenței medicale de urgență;*
  - *deblocarea căilor de acces și a adăposturilor;*
  - *participarea la acțiunile de evitare a blocajelor, în special în zonele podurilor, prizelor de apă, gurilor de evacuare și în alte puncte critice de pe cursurile de apă;*
  - *punerea la dispoziție a mijloacelor tehnice necesare efectuării transporturilor de persoane, alimente și materiale.*
  - *protejarea personalului și a bunurilor proprii aflate în zonele expuse riscurilor complementare;*
  - *asigurarea suportului logistic privind amenajarea și deservirea taberelor pentru sinistrați;*
  - *constituirea rezervei de mijloace de protecție individuală și colectivă;*
  - *verificarea și repunerea în funcțiune a sistemului de comunicații și informatică;*
  - *degajarea căilor de comunicații necesare transportului materialelor și accesului forțelor și mijloacelor de intervenție.*

20. Transmiterea către C.L.S.U., a datelor privind restricțiile de consum a apei și alimentelor în anumite zone;
21. Instituirea unor măsuri suplimentare privind asigurarea cazării persoanelor sinistrate, aprovizionarea cu apă, alimente, bunuri de strictă necesitate și acordarea de asistență medicală.
22. Informarea populației despre măsurile întreprinse și măsurile de protecție ce trebuiesc adoptate.
23. Asigurarea transmiterii informărilor în cadrul C.J.S.U. privind modul de desfășurare a intervențiilor, forțele și mijloacele folosite, precum și a cererilor suplimentare privind asigurarea cu resurse umane, materiale și financiare
24. Solicitarea/primirea și centralizarea informațiilor și rapoartelor operative furnizate de C.L.S.U., S.V.S.U. și subunități pe timpul/la terminarea acțiunilor de intervenție.
25. Constituirea la ordinul prefectului a comisiilor de evaluare a pagubelor produse în urma situației de urgență.

***Gestionarea situațiilor de urgență generate de inundații, fenomene meteorologice periculoase, accidente la construcții hidrotehnice și poluări accidentale.***

1. Primirea informației privind producerea situației de urgență și punerea, după caz, în aplicare a *Planului județean privind gestionarea situațiilor de urgență generate de inundații, fenomene meteorologice periculoase, accidente la construcții hidrotehnice și poluări accidentale.*
2. Solicitarea de la administratorul lucrării hidrotehnice și C.L.S.U. a informărilor privind situația operativă.
3. Informarea I.G.S.U. și a președintelui CJSU cu privire la producerea evenimentului.
4. Analizarea scenariilor furnizate de administratorul lucrării hidrotehnice, identificarea obiectivelor potențial afectabile pentru diferite debite și luarea măsurilor ce se impun pentru protejarea localităților și obiectivelor importante dispuse în aval.
5. Analizarea, împreună cu reprezentanții structurilor județene ale Ministerului Mediului și administratorul lucrării a oportunități alarmării și înștiințării populației și operatorilor economici dispuși în aval.
6. Activarea C.J.C.C.I. și coordonarea acțiunilor de intervenție de către această structură.
7. Transmiterea către C.L.S.U., a ordinului privind pregătirea în vederea evacuării populației, animalelor și a unor categorii de materiale, precum și de intervenție ca urmare a inundațiilor determinate de accidentul la construcția hidrotehnică.
8. Transmiterea, către C.L.S.U. a precizărilor privind:
  - *instituțiile, operatorii economici, numărul și structura populației/salariașilor care se evacuează;*
  - *natura și cantitatea bunurilor ce urmează a fi evacuate;*
  - *zonele și localitățile în care se execută evacuarea;*
  - *mijloacele de transport și itinerarele pe care se execută evacuarea;*
  - *locurile de cazare, de aprovizionare și hrănire a evacuașilor, de depozitare a bunurilor și de funcționare a instituțiilor;*
  - *măsurile de asigurare a acțiunilor de evacuare;*
  - *măsuri suplimentare privind asigurarea cazării persoanelor sinistrate, aprovizionarea cu apă, alimente, bunuri de strictă necesitate și acordarea de asistență medicală;*
  - *asigurarea adăpostirii, hrănirii și acordarea de asistență veterinară animalelor evacuate.*

10. Avertizare/alarmarea obiectivelor situate în zona inundabilă în caz de pericol iminent de avariere a construcțiilor hidrotehnice, pe baza datelor furnizate de structurile județene din subordinea/coordonarea M.M., M.A.P.D.R. sau M.Ec., după caz.
11. Centralizarea și transmiterea solicitărilor președinților C.L.S.U. privind declararea „stării de alertă” pe raza unor localități și transmiterea acestora președintelui consiliului județean.
12. Solicitarea de la C.L.S.U. a necesarului estimat de evacuare a populației și posibilitățile existente pe plan local.
13. Transmiterea către C.L.S.U. a precizărilor privind autoevacuarea și evacuarea preventivă a oamenilor, animalelor și bunurilor materiale în afara zonelor potențial inundabile, pe baza informațiilor furnizate de structurile județene din subordinea/coordonarea M.M., M.A.P.D.R. sau M.Ec., după caz.
14. Transmiterea către C.L.S.U. a unor precizări, după cum urmează:
  - asigurarea permanenței la primărie și operaționalizarea centrelor operative;
  - verificarea și actualizarea fluxului informațional pentru avertizarea-alarmarea populației;
  - măsuri de evitare a blocajelor, în special în zonele podurilor, podețelor, prizelor de apă, gurilor de evacuare și în alte zone critice.
15. Solicitarea, de la structurile județene, a situației privind apariția unor alte situații de urgență determinate de inundațiile provocate de accidente la construcțiile hidrotehnice.
16. Stabilirea forțelor și mijloacelor existente în vederea constituirii forțelor de rezervă.
17. Solicitarea de la instituțiile județene descentralizate și deconcentrate ale ministerelor a informațiilor privind efectele situației de urgență determinată de inundații provocate de accidente la lucrările hidrotehnice.
18. Solicitarea de la structurile județene abilitate din cadrul C.L.S.U. a datelor privind situația locuințelor afectate sau distruse.
19. Asigurarea cunoașterii repartiției forțelor și mijloacelor de intervenție în zonele afectate.
20. Solicitarea/primirea de la structurile teritoriale de drumuri și C.F. din subordinea/coordonarea M.T.I. și I.J.P. a datelor privind existența unor căi de comunicații blocate sau avariate.
21. Asigurarea participării sau punerea la dispoziție a mijloacelor tehnice necesare efectuării transporturilor de persoane, alimente și materiale în zonele afectate.
22. Solicitarea, atunci când situația o impune, a sprijinului unor grupări operative stabilite de I.G.S.U.
23. Transmiterea către C.L.S.U. a unor precizări privind punerea în siguranță a bunurilor ce nu pot fi evacuate prin ridicare la cote superioare sau ancorare.
24. Transmiterea către C.L.S.U. a informațiilor furnizate de operatorii economici de profil din coordonarea/subordinea M.Ec. și M.C.S.I. privind adoptarea deciziei de întrerupere a furnizării energiei electrice, gazelor și asigurarea comunicațiilor în zonele inundate, pentru prevenirea electrocutărilor, a intoxicărilor sau a altor accidente tehnologice.
25. Acțiuni de evacuare a apei provenite din revărsare, infiltrații și din precipitații, precum și evacuarea apei din clădirile afectate și canale tehnologice.
26. Participarea cu forțe și mijloace la acțiunile de distribuire a ajutoarelor către populația afectată.
27. Participarea cu forțe și mijloace la acțiunile de aplicare a măsurilor sanitaro-epidemice.
28. Transmiterea către C.L.S.U., a datelor privind restricțiile de consum a apei și alimentelor în anumite zone.
29. Informarea populației despre măsurile întreprinse și măsurile de protecție ce trebuie adoptate.
30. Participarea la coordonarea misiunilor de asigurare a apei și hranei .
31. Participarea, la solicitare, alături de structurile județene ale M.A.I., la acțiunile de identificare a victimelor, sinistraților și întocmirea situației cu persoanele dispărute.
32. Solicitarea/primirea și centralizarea informațiilor și rapoartelor operative furnizate de C.L.S.U., S.V.S.U. și subunități pe timpul/la terminarea acțiunilor de intervenție.

33. Constituirea la ordinul prefectului a comisiilor de evaluare a pagubelor produse în urma situației de urgență.

**4.1.2.. Cronologia de angajare a forțelor în caz de inundații**

Nr crt			Activitatea ce se desfășoară	Mijloace la dispoziție		Obs
	Plecării din loc dispunere	Ajungerii în raion		Efective	Tehnică	
1	C+5	C+10	Ordinul inspectorului șef pentru intervenție (transmiterea la subunități)	Șef COJ, sub.op./disp.	Telefon fix, mobil, IC, fax	
2	C+10	C+30	Anunțarea SVSU din zona afectată și limitrofe			
<b>A. Raionul de intervenție al Detașamentului Tg. Mureș</b>						
1	C+60	C+90	Intervenția SVSU din zona afectată și limitrofe	15 cu 32 persoane	..10.. autospeciale PSI; 62 motopompe; .... bărci cpl. ;.... grup electrogen; 32 cizme cauciuc;	
2	C+20	C+60	Intervenția eșalonului I al Dt. Tg. Mureș	15 persoane	..1.. autoturism de teren..1.. autocamion..2.. motopompe; ..2.. bărci cpl. ;..1.. grup electrogen;..15.. cizme cauciuc;	
3	C+120	C+160	Intervenția eșalonului II al Dt. Tg. Mureș	35 persoane	.... autoturism de teren.... autocamion..2.. motopompe; ..1.. bărci cpl. ;.... grup electrogen;..35.. cizme cauciuc;	
4	C+60	C+100	Intervenția grupării operative a ISU	8 persoane	..1.. autoturism de teren..1.. autocamion 4.. motopompe; ..2.. bărci cpl. ;..2.. grup	

					electrogen;..2.. cizme cauciuc;.. 8.. pelerine;..5.. corturi;	
5	C+140	C+200	Intervenția Dt. Sighișoara	20 persoane	..1.. autoturism de teren..1.. autocamion..2..motopompe;..2.. bărci cpl. ;..1.. grup electrogen;..20.. cizme cauciuc;	
6	C+140	C+190	Intervenția Dt. Reghin	20 persoane	..1.. autoturism de teren..1.. autocamion..4.. motopompe; ..2.. bărci cpl. ;.... grup electrogen;..20.. cizme cauciuc;	
7	C+140	C+200	Intervenția Dt. Tîrnăveni	20 persoane	..1.. autoturism de teren..1.. autocamion..4.. motopompe; ..2.. bărci cpl. ;..1.. grup electrogen;..20.. cizme cauciuc;	
8	C+140	C+200	Intervenția Dt. Sărmașu	15 persoane	.... autoturism de teren..1.. autocamion..3.. motopompe; ..2.. bărci cpl. ;..1.. grup electrogen;..15.. cizme cauciuc;	
9	C+70	C+110	Intervenția forțelor structurilor cu care se cooperează (MAI), I.J.POLIȚIE	15 persoane	..1.. autoturism de teren..1.. autoturism oraș..1.. bărci cpl. ..15.. pelerine..2.. portavoce	
	C+75	C+110	I.J.J.	16 persoane	..2 autocamion,1.. autoturism de teren..1.. bărci cpl. ..16. cizme cauciuc;..16..pelerine;..3..corturi;..1.. portavoce	



	C+75	C+110	Gp. Mob. de Jandarmi	25 persoane	..1.. autocamion.... microbuz....bărci cpl..25 cizme cauciuc..25.. pelerine;..4.. corturi;..1.. portavoce	
	C+180	C+240	UM 01752 Sighișoara	16 persoane	..1.. autocamion..16.. cizme cauciuc;....pelerine;. portavoce	
10	C+100	C+140	Intervenția structurilor județene cu funcții de sprijin - DSP – DSV, Protecția mediului	Echipe specializate în funcție de amploarea inundațiilor	..1.. autoturism de teren	
	C+100	C+140	- CRUCEA ROȘIE,		..1.. autoturism de teren	
11		C+270	Interv.grup. de sprijin de la jud. limitrofe	Cu aprobarea IGSU, în funcție de amploarea inundațiilor		
12		C+24 h	spr Interv.grup.de sprijin din alte			
13			Acordarea ajutoarelor pers.sinistrate	La solicitarea autorităților județene		
14			Participarea la evaluarea pagubelor	Comisie mixtă condusă de C. J. Mureș		
15			Rapoarte operative către IGSU, ori decâte ori situația impune acest lucru	Șef COJ, sub.op./disp.	Fax Rapoarte de la subunități/localități	
<b>B. Raionul de intervenție al Detașamentului Sighișoara</b>						
1	C+60	C+90	Intervenția SVSU din zona afectată și limitrofe	5 cu 5 persoane	1 autospeciale PSI;13 motopompe;.... bărci cpl. ; .... grup electrogen;5 cizme cauciuc;	
2	C+20	C+60	Intervenția eșalonului I al Dt. Sighișoara	10 persoane	1 autoturism de teren1 autocamion1 motopompe; 1 bărci cpl. ;1 grup electrogen;10 cizme cauciuc;	

3	C+120	C+180	Intervenția eșalonului II al Dt. Sighișoara	20 persoane	.... autoturism de teren.... autocamion1 motopompe; 1 bărci cpl. ;.... grup electrogen;20 cizme cauciuc;		
4	C+60	C+110	Intervenția grupării operative a ISU	8 persoane	Idem nr.crt. A.4		
5	C+140	C+200	Intervenția Dt. Tg. Mureș	30 persoane	1 autoturism de teren1 autocamion4 motopompe;3 bărci cpl. ;1 grup electrogen;30 cizme cauciuc;		
6	C+140	C+250	Intervenția Dt. Reghin	15 persoane	Idem nr.crt. A.6		
7	C+140	C+215	Intervenția Dt. Tîrnăveni	15 persoane	Idem nr.crt. A.7		
8	C+140	C+260	Intervenția Dt. Sărmașu	10 persoane	Idem nr.crt. A.8		
9	C+70	C+130	Intervenția forțelor structurilor cu care se cooperează (MAI, MA) – IPJ,I.J.J. Gp. Mob. de Jandarmi, UM 01752 Sigh.	Conform planului de cooperare			
10	C+70	C+130	Intervenția structurilor cu funcții de sprijin -DSP, DSV,CRUCEA ROȘIE, PROT.MEDIU				
11		C+270	Interv.grup. de sprijin de la jud. limitrofe	Cu aprobarea IGSU, în funcție de amploarea inundațiilor			
12		C+24 h	spr Interv.grup.de sprijin din alte				
13			Acordarea ajutoarelor pers. sinistrate				
14			Participarea la evaluarea pagubelor	Comisie mixtă condusă de Consiliul Județean Mureș			
15			Rapoarte operative către IGSU	Șef COJ, sub.op./disp.	Fax		

**C. Raionul de intervenție al Detașamentului Reghin**

1	C+60	C+90	Intervenția SVSU din zona afectată și limitrofe	9 cu 17 persoane	6 auto; 19 motopompe; bărci cpl. ; .... grup electrogen;17 cizme cauciuc;
2	C+20	C+60	Intervenția eșalonului I al Dt. Reghin	10 persoane	1 autoturism de teren 1 autocamion 2 motopompe; 1 bărci cpl. ;1 grup electrogen;10 cizme cauciuc;
3	C+120	C+180	Intervenția eșalonului II al Dt. Reghin	20 persoane	.... autoturism de teren... autocamion 2 motopompe; 1 bărci cpl. ;.... grup electrogen;20 cizme cauciuc;
4	C+60	C+120	Intervenția grupării operative a ISU	8 persoane	Idem nr.crt. A.4
5	C+140	C+200	Intervenția Dt. Tg. Mureș	30 persoane	Idem nr.crt. B.5.
6	C+140	C+250	Intervenția Dt. Sighișoara	15 persoane	Idem nr.crt. A.5
7	C+140	C+245	Intervenția Dt. Tîrnăveni	15 persoane	Idem nr.crt. A.7
8	C+140	C+200	Intervenția Dt. Sărmașu	10 persoane	Idem nr.crt. A.8
9	C+70	C+130	Intervenția forțelor structurilor cu care se cooperează (MAI, MA)- IPJ, I.J.J. Gp. Mob. de Jandarmi UM 01752 Sigh.	Conform planului de cooperare	
10	C+70	C+130	Intervenția forțelor structurilor cu care se cooperează - IPJ, I.J.J., Gp. Mob. de Jandarmi		
11		C+270	Interv.grup. de sprijin de la jud. limitrofe	Cu aprobarea IGSU, în funcție de amploarea inundațiilor	
12		C+24 h	Interv.grup.de sprijin din alte		

13			Acordarea ajutoarelor pers. sinistrate	La solicitarea autorităților județene		
14			Participarea la evaluarea pagubelor	Comisie mixtă condusă de Consiliul Județean Mureș		
15			Rapoarte operative către IGSU	Șef COJ sub.op./disp.	Fax	
<b>D. Raionul de intervenție al Detașamentului Tîrnăveni</b>						
1	C+60	C+90	Intervenția SVSU din zona afectată și limitrofe	7 cu 21 persoane	... autospeciale PSI;14 motopompe; .... bărci cpl. ;.... grup electrogen;21 cizme cauciuc;	
2	C+20	C+60	Intervenția eșalonului I al Dt. Tîrnăveni	10 persoane	1 autoturism de teren 1 autocamion 2 motopompe; 1 bărci cpl. ;1 grup electrogen; 10 cizme cauciuc;	
3	C+120	C+180	Intervenția eșalonului II al Dt. Tîrnăveni	20 persoane	.... autoturism de teren.... autocamion 2 motopompe; 1 bărci cpl. ;.... grup electrogen; 20 cizme cauciuc;	
4	C+60	C+110	Intervenția grupării operative a ISU	8 persoane	Idem nr.crt. A.4	
5	C+140	C+205	Intervenția Dt. Tg. Mureș	30 persoane	Idem nr.crt. B.5	
6	C+140	C+205	Intervenția Dt. Sighișoara	15 persoane	Idem nr.crt. A.5	
7	C+140	C+260	Intervenția Dt. Reghin	15 persoane	Idem nr.crt. A.6	
8	C+140	C+220	Intervenția Dt. Sărmașu	10 persoane	Idem nr.crt. A.8	
9	C+70	C+130	Intervenția forțelor structurilor cu care se cooperează – IPJ,I.J.J., Gp. Mob. de Jandarmi	Conform planului de cooperare		
10	C+70	C+130	Intervenția structurilor cu funcții de sprijin -DSP, DSV,CRUCEA ROȘIE,			

			PROT.MEDIU		
11		C+270	Interv.grup. de sprijin de la jud. limitrofe	Cu aprobarea IGSU, în funcție de amploarea inundațiilor	
12		C+24 h	s Interv.grup.de sprijin din alte		
13			Acordarea ajutoarelor pers. sinistrate	La solicitarea autorităților județene	
14			Participarea la evaluarea pagubelor	Comisie mixtă condusă de Consiliul Județean Mureș	
15			Rapoarte operative către IGSU	Șef COJ, sub.op./disp.	Fax
<b>E. Raionul de intervenție al Detașamentului Sărmașu</b>					
1	C+60	C+90	Intervenția SVSU din zona afectată și limitrofe	5 cu 5 persoane	... autospeciale PSI;9 motopompe;.... bărci cpl. ; .... grup electrogen;5 cizme cauciuc;
2	C+20	C+60	Intervenția eșalonului I al Dt. Sărmașu	10 persoane	.... autoturism de teren1 autocamion2 motopompe; 1 bărci cpl. ;.... grup electrogen;10 cizme cauciuc;
3	C+120	C+180	Intervenția eșalonului II al Dt. Sărmașu	15 persoane	.... autoturism de teren.... autocamion2 motopompe;
4	C+60	C+120	Intervenția grupării operative a ISU	8 persoane	Idem nr.crt. A.4
5	C+140	C+200	Intervenția Dt. Tg. Mureș	30 persoane	Idem nr.crt. B.5
6	C+140	C+255	Intervenția Dt. Sighișoara	15 persoane	Idem nr.crt. A.5
7	C+140	C+200	Intervenția Dt. Reghin	15 persoane	Idem nr.crt. A.6
8	C+140	C+220	Intervenția Dt. Tîrnăveni	15 persoane	Idem nr.crt. A.7

9	C+70	C+140	Intervenția forțelor structurilor cu care se cooperează (MAI, MA) – IPJ,I.J.J. Gp. Mob. de Jandarmi UM 01752 Sigh.	Conform planului de cooperare		
10	C+70	C+140	Interv. structurilor cu funcții de sprijin-DSP, DSV ,CRUCEA ROȘIE, PROTECȚIA MEDIULUI			
11		C+270	Interv.grup. de sprijin de la jud. limitrofe	Cu aprobarea IGSU, în funcție de amploarea inundațiilor.		
12		C+24 h	Intervenția grupărilor de sprijin din alte			
13			Acordarea ajutoarelor pers. sinistrate	La solicitarea autorităților județene		
14			Participarea la evaluarea pagubelor	Comisie mixtă condusă de Consiliul Județean Mureș		
15			Rapoarte operative către IGSU	Șef COJ, sub.op./disp.	Fax	

Materialele și mijloacele de intervenție în caz de inundații sunt prezentate în **Anexa nr.15**

#### **4.1.3. Coordonarea acțiunilor de răspuns în cazul producerii de alunecări, cutremure și prăbușiri de teren**

1. Primirea informației privind producerea situației de urgență și punerea în aplicare a prevederilor *Planului de apărare în cazul producerii unor situații de urgență specifice provocate de cutremure și/sau alunecări/prăbușiri de teren.*
2. Solicitarea de la C.L.S.U. și structurile teritoriale descentralizate/deconcentrate sau, după caz, în subordinea/coordonarea ministerelor: M.Ec., M.S., I.S.C., M.T.I., M.M., M.C.S.I., M.A.P.D.R., A.N.S.V.S.A., a informațiilor privind efectele situației de urgență determinată de alunecarea și/sau prăbușirea de teren cu implicații asupra infrastructurii rețelelor de transport a energiei și gazelor naturale, cu următoarele precizări:
  - *amplarea și evoluția alunecărilor și prăbușirilor de teren;*
  - *persoanele surprinse în medii ostile vieții;*
  - *locuințe și obiective economice avariate sau distruse;*
  - *căi de comunicații afectate sau posibil a fi afectate;*
  - *cursuri de apă posibil a fi afectate (blocate, poluate etc);*
  - *rețele de transport energie electrică, gaze și/sau de telefonie afectate;*
  - *suprafețe agricole și colectivități de animale care au fost sau vor fi afectate în perioada imediat următoare.*
3. Informarea I.G.S.U. și a instituției prefectului cu privire la producerea evenimentului.
4. Solicitarea de la structurile subordonate și de la C.L.S.U. a rapoartelor operative, centralizarea și analizarea datelor, și informarea inspectorului general și Președintelui C.J.S.U.
5. Stabilirea forțelor și mijloacelor care vor participa la intervenție și pregătirea acestora pentru intervenție.
6. Convocarea membrilor C.J.S.U. în ședință extraordinară
7. În funcție de natura situației create, amploarea și complexitatea acesteia se activează CJCCI, care poate funcționa parțial sau total încadrat conform procedurilor de activare pe faze astfel:
  - *verde-rutină, personalul este asigurat de Inspectoratul pentru Situații Urgență „Horea” al județului Mureș;*
  - *galben-alertă, personalul este asigurat de Inspectoratul pentru Situații Urgență „Horea” al județului Mureș;*
  - *portocaliu - activare parțială a CJCCI, personalul Inspectoratului pentru Situații Urgență „Horea” al județului Mureș se suplimentează cu reprezentanți ai instituțiilor implicate în gestionarea situațiilor de urgență;*
  - *roșu - activare totală, CJCCI funcționează la capacitate maximă, reprezentanții instituțiilor deconcentrate la nivelul județului asigură fundamentarea hotărârilor care vor fi luate în comitetul județean și ducerea la îndeplinire a acestor hotărâri.*
8. Centralizarea datelor privind organizarea intervenției și a cererilor privind sprijinul eșalonului superior.
9. Solicitarea de la structurile locale de drumuri naționale, județene, regionalele C.F., precum și de la I.J.P. a situației privind blocajele pe căile de comunicații, ca urmare a devierii circulației sau restricționării acesteia.
10. Transmiterea către C.L.S.U. din zona afectată a precizărilor privind:
  - *asigurarea continuității la primăriile din localitățile afectate de producerea unor alunecări și prăbușiri de teren la exploatarea miniere, inclusiv la cele cu implicații asupra infrastructurii rețelelor de transport a energiei și gazelor naturale de mare amploare;*
  - *asigurarea fluxului informațional-decizional;*
  - *asigurarea adăpostirii și hrănirii populației rămase fără locuințe;*

- *alte precizări cu caracter organizatoric.*

11. Centralizarea solicitărilor președinților C.L.S.U. privind declararea „**stării de alertă**”.
12. Formularea propunerii de solicitare, la nevoie, a unor ajutoare de asistență de specialitate din partea altor instituții de specialitate.
13. Solicitarea de la C.L.S.U. a datelor privind necesarul estimat de evacuare a populației sinistrate și posibilitățile existente în vederea constituirii următoarelor elemente de dispozitiv:
  - *raionul de evacuare a victimelor și sinistraților;*
  - *punctul medical;*
  - *raionul (locul) de evacuare a bunurilor materiale;*
  - *raionul de evacuare a animalelor;*
  - *locul taberei de sinistrați;*
  - *punctul de asistență tehnică.*
14. Solicitarea, primirea și transmiterea către C.L.S.U., periodic, a datelor privind:
  - *restricțiile de consum a apei și alimentelor în anumite zone;*
  - *desfășurarea acțiunilor de autoevacuare a populației;*
  - *evacuarea unor categorii de animale și bunuri;*
15. Informarea populației despre măsurile întreprinse și măsurile de protecție ce trebuie adoptate.
16. Participarea la coordonarea misiunilor de asigurarea a apei și hranei (în primele 72 de ore).
17. Solicitarea/primirea și centralizarea informațiilor și rapoartelor operative furnizate de C.L.S.U., S.V.S.U. și subunități pe timpul/la terminarea acțiunilor de intervenție.
18. Constituirea la ordinul prefectului a comisiilor de evaluare a pagubelor produse în urma situației de urgență.



**4.1.4. Cronologia de angajare a forțelor în caz de alunecări, cutremure și prăbușiri de teren**

Nr crt			Activitatea ce se desfășoară	Mijloace la dispoziție		Obs
	Plecării din loc dispunere	Ajungerii în raion		Efective	Tehnică	
1	C+5	C+10	Ordinul inspectorului șef pentru intervenție (transmiterea la subunități)	Șef COJ, sub. operativ/dis p.	Telefon fix, mobil, IC, fax	
2	C+10	C+30	Anunțarea SVSU din zona afectată și limitrofe			
A. Raionul de intervenție al Detașamentului Tg. Mureș						
1.	C+60	C+90	Intervenția SVSU din zona afectată și limitrofe (1-10)	27 persoane	10 autospeciale PSI;.... grup electrogen; unelte genistice	
2.	C+10	C+70	Intervenția eșalonului I al Dt. Tg. Mureș	15 persoane	1 autoturism de teren, 1 autocamion 1 grup electrogen; 15 cizme cauciuc; unelte genistice	
3.	C+120	C+180	Intervenția eșalonului II al Dt. Tg. Mureș	30 persoane	1 autocamion; 2 motopompe; 1 asp. interv. dezastre; 1 grup electrogen; unelte genistice;	
4.	C+75	C+120	Intervenția grupării operative a ISU	5 persoane	1 autoturism de teren; 1 motopompe;	

					2 grup electrogen;5 cizme cauciuc; 5 pelerine;2 corturi;	
5.	C+140	C+200	Intervenția Dt. Reghin	20 persoane	1 autoturism de teren;1 autocamion 1 motopompe;1 grup electrogen; 20 cizme cauciuc;unelte genistice	
6.	C+140	C+190	Intervenția Dt. Tîrnăveni	20 persoane	1 autoturism de teren;1 autocamion 1 motopompe;1 grup electrogen; 20 cizme cauciuc;unelte genistice	
7.	C+140	C+200	Intervenția Dt. Sighișoara	20 persoane	1 autoturism de teren; 1 autocamion 1 motopompe;1 grup electrogen; 20 cizme cauciuc;unelte genistice	
8.	C+140	C+200	Intervenția Dt. Sărmașu	15 persoane	1 autocamion;1 motopompe; 1 grup electrogen;15 cizme cauciuc;	

					unelte genistice	
9.	C+10	C+70	Interv. forțelor structurilor cu care se cooperează - I.P.J.	15 persoane	1 auto oraș; 15 pelerine; 2 portavoce	
			- I.J.J.	16 persoane	2 autocamion; 1 autoturism de teren 16 cizme cauciuc; 16 pelerine; 3 corturi; 1 portavoce	
			- Gp. Mob. de Jandarmi	25 persoane	1 autocamion; 1 microbuz; 25 cizme cauciuc; 25 pelerine; 4 corturi; 1 portavoce	
10.	C+10	C+80	Intervenția structurilor județene cu funcții de sprijin: INSP.DE STAT ÎN CONSTRUCȚII, DSP, DSV - PROT. MEDIULUI, CRUCEA ROȘIE,	Echipe speciale - zate în funcție de amploare	1 autoturism de teren 1 autoturism de teren 1 autoturism de teren	
11.		C+270	Intervenția grupărilor de sprijin de la județele limitrofe	Cu aprobarea IGSU, în funcție de amploarea alunecărilor		
12.		C+24 h	Intervenția grupărilor de sprijin din alte județe			
13.			Acordarea ajutoarelor persoanelor sinistrate	La solicitarea autorităților județene		
14.			Participarea la evaluarea pagubelor	Comisie mixtă condusă de C. J. Mureș		
15.		La ordin	Rapoarte operative către IGSU	Șef COJ, sub.	Fax Rapoarte de la	

				Op./dispecerat	subunități/localități	
<b>B.Raionul de intervenție al Detașamentului Reghin</b>						
1	C+60	C+90	Intervenția SVSU din zona afectată și limitrofe: (1 – 6)	17 persoane	6 autospeciale PSI; unelte genistice	
2	C+10	C+70	Intervenția eșalonului I al Dt. Reghin	10 persoane	1 autocamion 1 motopompe; 10 cizme cauciuc; unelte genistice	
3	C+120	C+200	Intervenția eșalonului II al Dt. Reghin	20 persoane	1 autoturism de teren 1 motopompe; 1 grup electrogen; unelte genistice;	
4	C+85	C+150	Intervenția grupării operative a ISU	5 persoane	Idem nr.crt. A.4	
5	C+140	C+200	Intervenția Dt. Tg. Mureș	30 persoane	Idem nr.crt. A.3.	
8	C+140	C+190	Intervenția Dt. Sărmașu	10 persoane	Idem nr.crt. A.8	
9	C+140	C+250	Intervenția Dt. Tîrnăveni	15 persoane	Idem nr.crt. A.6	
10	C+140	C+250	Intervenția Dt. Sighișoara	15 persoane	Idem nr.crt. A.7	
11	C+10	C+70	Intervenția forțelor structurilor cu care se cooperează (MIRA,) -I.J.POLIȚIE; I.J.J.; Gp. Mob. de Jandarmi	Conform planului de cooperare		

12	C+10	C+70	Intervenția structurilor cu funcții de sprijin : INSP.DE STAT ÎN CONSTRUCȚII; DSP, DSV „CRUCEA ROȘIE, PROTECȚIA MEDIULUI.		
13		C+270	Intervenția grupărilor de sprijin de la județele limitrofe	Cu aprobarea IGSU, în funcție de amploarea alunecărilor	
14		C+24 h	Intervenția grupărilor de sprijin din alte județe		
15			Acordarea ajutoarelor persoanelor sinistrate	La solicitarea autorităților județene	
16			Participarea la evaluarea pagubelor	Comisie mixtă condusă de Consiliul Județean Mureș	
17		La ordin	Rapoarte operative către IGSU	Șef COJ, sub. Op./dispecerat	Fax
<b>C. Raionul de intervenție al Detașamentului Tîrnăveni</b>					
1	C+60	C+90	Intervenția SVSU din zona afectată și limitrofe: (1-3)	14 persoane	3 autospeciale PSI;14 cizme cauciuc; unelte genistice;
2	C+10	C+60	Intervenția eșalonului I al Dt. Tîrnăveni	10 persoane	1 autoturism de teren;1 autocamion 2 motopompe;1 grup electrogen; 10 cizme cauciuc;unelte genistice

3	C+120	C+180	Intervenția eșalonului II al Dt. Tîrnăveni	20 persoane	unelte genistice	
4	C+70	C+120	Intervenția grupării operative a ISU	5 persoane	Idem nr.crt. A.4	
5	C+70	C+130	Intervenția Dt. Tg. Mureș	30 persoane	Idem nr.crt. A.3.	
6	C+70	C+130	Intervenția Dt. Sighișoara	15 persoane	Idem nr.crt. A.7	
8	C+70	C+120	Intervenția Dt. Sărmașu	10 persoane	Idem nr.crt. A.8	
7	C+70	C+180	Intervenția Dt. Reghin	15 persoane	Idem nr.crt. A.5	
9	C+10	C+60	Intervenția forțelor structurilor cu care se cooperează (MIRA, MA): I.J.POLIȚIE; I.J.J.; Gp. Mob. de Jandarmi; Gp. Mob. de Jandarmi	Conform planului de cooperare		
10	C+10	C+70	Intervenția structurilor cu funcții de sprijin: INSP.DE STAT ÎN CONSTRUCȚII, DIRECȚIA DE SĂNĂTATE PUBLICĂ, DIRECTIA SANITAR - VETERINARĂ, CRUCEA ROȘIE, PROTECȚIA MEDIULUI.			
11		C+270	Intervenția grupărilor de sprijin de la județele limitrofe	Cu aprobarea IGSU, în funcție de amploarea alunecărilor		
12		C+24 h	Intervenția grupărilor de sprijin din alte județe			
13			Acordarea ajutoarelor persoanelor sinistrate	La solicitarea autorităților județene		
14			Participarea la evaluarea pagubelor	Comisie mixtă condusă de Consiliul Județean Mureș		
15		La ordin	Rapoarte operative către IGSU	Șef COJ, subofițer operativ/	Fax	

				dispecerat		
<b>E. Raionul de intervenție al Detașamentului Sărmașu</b>						
1	C+60	C+90	Intervenția SVSU din zona afectată și limitrofe (1-2)	5 persoane	2 autospeciale PSI; 1 grup electrogen; 5 cizme cauciuc;	
2	C+10	C+60	Intervenția eșalonului I al Dt. Sărmașu	10 persoane	1 autocamion; 2 motopompe; 1 grup electrogen; 10 cizme cauciuc; unelte genistice	
3	C+120	C+170	Intervenția eșalonului II al Dt. Sărmașu	15 persoane	15 cizme cauciuc; unelte genistice	
4	C+65	C+120	Intervenția grupării operative a ISU	5 persoane	Idem nr.crt. A.4	
5	C+140	C+190	Intervenția Dt. Reghin	15 persoane	Idem nr.crt. A.5	
6	C+140	C+200	Intervenția Dt. Tg. Mureș	30 persoane	Idem nr.crt. B.3	
7	C+140	C+200	Intervenția Dt. Tîrnăveni	15 persoane	Idem nr.crt. A.6	
8	C+140	C+240	Intervenția Dt. Sighișoara	15 persoane	Idem nr.crt. A.7	
9	C+10	C+70	Intervenția forțelor structurilor cu care se cooperează (MIRA, MA): I.J.POLIȚIE; I.J.J.; Gp. Mob. de Jandarmi	Conform planului de cooperare		

10	C+10	C+70	Intervenția structurilor cu funcții de sprijin: INSP.DE STAT ÎN CONSTRUCȚII, DIRECȚIA DE SĂNĂTATE PUBLICĂ, DIRECTIA SANITAR - VETERINARĂ, CRUCEA ROȘIE, PROTECȚIA MEDIULUI.		
11		C+270	Intervenția grupărilor de sprijin de la județele limitrofe	Cu aprobarea IGSU, în funcție de amploarea alunecărilor.	
12		C+24 h	Intervenția grupărilor de sprijin din alte județe		
13			Acordarea ajutoarelor persoanelor sinistrate	La solicitarea autorităților județene	
14			Participarea la evaluarea pagubelor	Comisie mixtă condusă de Consiliul Județean Mureș	
15		La ordin	Rapoarte operative către IGSU	Șef COJ, subofițer operativ/ dispecerat	Fax

N O T Ă Forțele și mijloacele necesare intervenției existente în dotarea SVSU /localități sunt conform tabelului anexă

Materialele și mijloacele de intervenție în caz de în caz de alunecări, cutremure și prăbușiri de teren sunt prezentate în **Anexa nr.16**



#### 4.1.5. Coordonarea acțiunilor de răspuns în caz de gripă aviară, epizootii

1. Primirea notificării cu privire la declanșarea unei epizootii pe teritoriul județului și diseminarea informațiilor către structurile cu atribuții.
2. Informarea I.G.S.U. și a Instituției Prefectului cu privire la producerea evenimentului.
3. Stabilirea forțelor și mijloacelor care vor interveni potrivit planurilor existente sau la solicitarea autorităților publice locale.
4. Convocarea în ședință extraordinară a C.J.S.U. și C.J.C.C.I. dacă este cazul.
5. Transmiterea către C.L.S.U. posibil a fi afectate, precum și către instituțiile care gestionează o astfel de situație de urgență hotărârii C.J.S.U., pentru realizarea măsurilor de protecție și pregătire a intervenției.
6. Informarea populației despre măsurile întreprinse și măsurile de protecție ce trebuie adoptate.
7. Punerea în aplicare în părțile specifice a *Planului județean de management al situațiilor de urgență generate de epizootii*
8. Avertizarea populației și luarea măsurilor specifice pentru limitarea răspândirii epizootiei.
9. Stabilirea mijloacelor necesare transporturilor de persoane, alimente și materiale în zonele afectate de epizootii.
10. Asigurarea schimbului de informații cu structurile deconcentrate ale M.S., M.A.I./Direcția Medicală, M.Ap.N., A.N.S.V.S.A., M.T.I., M.A.E., A.N.R.S., O.C.S.P.S., S.N.C.R.R.
11. Întocmirea informărilor către populație și a comunicatelor de presă.
12. Monitorizarea tuturor activităților desfășurate de către forțele participante, culegerea și centralizarea datelor.
13. Alimentarea cu apă a filtrelor de dezinfectare, cu autospecialele de intervenție din dotarea inspectoratelor județene.
14. Prin mass-media se vor desfășura acțiunile de informare a cetățenilor cu privire la modul de comportare la locuințele individuale și în colectivitățile umane.
15. Solicitarea sprijinului Inspectoratului General de Aviație al M.A.I., în vederea executării cercetării, transportului sau evacuării unor categorii de persoane aflate în dificultate.
16. Centralizarea solicitărilor președinților C.L.S.U. privind declararea „**stării de alertă**” pe raza unor localități și informarea operativă a C.J.S.U.
17. Solicitarea, primirea și transmiterea către C.L.S.U., periodic, a precizărilor privind restricțiile de consum a apei și alimentelor în anumite zone sau desfășurarea unor activități ale populației.
18. Intensificarea fluxului decizional-informațional cu structurile subordonate și de cooperare.
19. Solicitarea/primirea și centralizarea informațiilor și rapoartelor operative furnizate de C.L.S.U., S.V.S.U. și subunități pe timpul/la terminarea acțiunilor de intervenție.
20. Constituirea comisiilor de evaluare a pagubelor produse în urma situației de urgență.

**4.1.6. Cronologia de angajare a forțelor în caz de gripă aviară, epizootii**

Nr crt	Ora ajungerii în raion	Activitatea ce se desfășoară	Mijloace la dispoziție		Obs
			Efective	Tehnică și materiale	
1	C	Solicitarea de către D.S.V./ CJSU	Șef COJ, subofițer operativ/dispecerat	Telefon fix, mobil, IC, fax	
2	C+ 5 – C+10	Ordinul inspectorului șef pentru intervenție (transmiterea la subunități)			
3	C+ 10 – C+70	Intervenția eșalonului I al subunirății / raionul de intervenție	10 persoane / subunitate	Mijloace specifice de protecție pe efectiv	
4	C+120 – C+200	Intervenția eșalonului II al subunirății / raionul de intervenție	20 persoane / subunitate	Mijloace specifice de protecție pe efectiv	
5	C+75 – C+160	Intervenția grupării operative a ISU	5 persoane	Mijloace specifice de protecție pe efectiv	
6	C+50	Forțe care participă la nivel de SVSU	SVSU / raioane de intervenție	Mijloace specifice de protecție pe efectiv	
7	C+80	Intervenția forțelor structurilor cu care se cooperează (MIRA, MA) - I.P.J.	15 persoane	Mijloace specifice de protecție pe efectiv	
		- I.J.J.	16 persoane	Mijloace specifice de protecție pe efectiv	
		- Gp. Mob. de Jandarmi	25 persoane	Mijloace specifice de protecție pe efectiv	

	C+180	- UM 01752 Sighișoara	6 persoane	Mijloace specifice de prot. pe efectiv 2 autospeciale de decontaminare	
	C+5 – C+80	Intervenția structurilor județene cu funcții de sprijin: DSP, DSV, PROTECȚIA MEDIULUI, CRUCEA ROȘIE,	Echipe specializate	Mijloace specifice de protecție pe efectiv și mijloace de intervenție	

#### 4.1.7. Coordonarea acțiunilor de răspuns în caz de înzăpeziri

1. Luarea la cunoștință despre producerea înzăpezirilor.
2. Informarea I.G.S.U. și a Instituției Prefectului cu privire la producerea evenimentului.
3. Punerea în aplicare în părțile specifice a planului județean întocmit în acest sens.
4. Analiza situației operative din zonele și localitățile unde s-au produs înzăpeziri.
5. În funcție de natura situației create, amploarea și complexitatea acesteia se activează CJCCI, care poate funcționa parțial sau total încadrat conform procedurilor de activare pe faze astfel:
  - *verde-rutină, personalul este asigurat de Inspectoratul pentru Situații Urgență „Horea” al județului Mureș;*
  - *galben-alertă, personalul este asigurat de Inspectoratul pentru Situații Urgență „Horea” al județului Mureș;*
  - *portocaliu - activare parțială a CJCCI, personalul Inspectoratului pentru Situații Urgență „Horea” al județului Mureș se suplimentează cu reprezentanți ai instituțiilor implicate în gestionarea situațiilor de urgență;*
  - *roșu - activare totală, CJCCI funcționează la capacitate maximă, reprezentanții instituțiilor deconcentrate la nivelul județului asigură fundamentarea hotărârilor care vor fi luate în comitetul județean și ducerea la îndeplinire a acestor hotărâri.*
6. Transmiterea către C.L.S.U. a datelor care fac obiectul informării publice și avertizarea populației despre alte tipuri de risc care se pot manifesta ca urmare a producerii înzăpezirilor.
7. Participarea alături de forțele cu care se cooperează la executarea misiunilor pentru:
  - *asigurarea transportului la spital a persoanelor care necesită dializă și a femeilor însărcinate aflate în zone izolate;*
  - *evacuarea persoanelor rămase blocate în trafic;*
  - *deblocarea cursurilor râurilor de formațiunile de ghețari;*
  - *înștiințarea, alarmarea și evacuarea persoanelor, în cazul producerii inundațiilor (ca situații de urgență complementare);*
  - *monitorizarea evoluției situațiilor de urgență.*
11. Menținerea legăturii de cooperare cu C.L.S.U., precum și cu structurile descentralizate/ deconcentrate, sau după caz, aflate în subordinea/coordonarea M.T.I., M.S., M.M., M.A.I./D.G.P.R., Poliția TF și Poliția Rutieră.
12. Solicitarea și primirea de la structurile județene ale S.T.S. și M.C.S.I. a datelor privind situația comunicațiilor și necesitățile de sprijin.
13. Pregătirea rezervelor de forțe și mijloace, pentru a desfășura activități operative temporare.
14. Monitorizarea operatorilor economici - surse potențiale de risc, concomitent cu asigurarea stării de operativitate a subunităților de serviciu organizate conform legii.
15. Informarea operativă a I.G.S.U. despre pericolul ori producerea unor situații de urgență complementare.
16. Solicitarea de zboruri de recunoaștere și supraveghere, transportul unor efective și mijloace de intervenție în cazuri de urgență, de către Inspectoratul General de Aviație, ori pentru evacuarea aereo-medicală, de urgență în baza planurilor de cooperare aprobate de conducerea ministerului și în funcție de condițiile de anotimp și starea vremii.
17. Centralizarea solicitărilor președinților C.L.S.U. privind declararea „stării de alertă” pe raza unității administrativ-teritoriale sau a mai multor localități și transmiterea acestora președintelui C.J.S.U.
18. Solicitarea de la C.L.S.U. a datelor privind necesarul estimat de cazare temporară a persoanelor afectate direct sau indirect de căderi masive de zăpadă și producerea de polei.
19. Informarea populației despre măsurile întreprinse și măsurile de protecție ce trebuie adoptate.

20. Solicitarea de la structurile județene aflate în coordonarea/ subordinea/ autoritatea M.T.I. a rutelor ocolitoare ce vor fi folosite de călători atât pentru traficul rutier cât și feroviar și solicitarea informării populației prin mass-media.
21. Solicitarea/primirea și centralizarea informațiilor și rapoartelor operative furnizate de C.L.S.U., S.V.S.U., S.P.S.U. și subunități pe timpul/la terminarea misiunilor.
22. Constituirea de comisii de inventariere și evaluare a pagubelor produse în urma situației de urgență

#### 4.1.8. Cronologia de angajare a forțelor în caz de înzăpeziri

Nr crt			Activitatea ce se desfășoară	Mijloace la dispoziție	
	Plecării din loc dispunere	Ajungeri în raion		Efective	Tehnică
1	C+5	C+10	Ordinul inspectorului șef pentru intervenție (transmiterea la subunități)	Șef COJ, subofițer operativ/dispecerat	Telefon fix, mobil, IC, fax
2	C+10	C+30	Anunțarea SVSU din zona afectată și limitrofe		
Zona de competență a ISU Mureș					
1	C+60	C+90	Intervenția SVSU din zona afectată și limitrofe		
2	C+10	C+80	Intervenția eșalonului I al subunității / raionul de intervenție	15 persoane / subunitate	1 autoturism de teren 1 autocamion 1 grup electrogen; 15 cizme cauciuc groase
3	C+120	C+200	Intervenția eșalonului II al subunității / raionul de intervenție	30 persoane	1 autoturism de teren 1 ASp. interv.dezastre 2 grup electrogen; 50 lopeți zăpadă unelte genistice;
4	C+85	C+150	Intervenția grupării operative a ISU	5 persoane	1 auto. 1 autocamion 1 grup electrogen; 5 cizme cauciuc; 5 pelerine; 4 corturi;
5	C+120	C+200	Intervenția eșalonului II al subunităților	20 persoane	1 autocamion, Unelte genistice
6	C+10	C+90	Intervenția forțelor structurilor cu care se cooperează (MAI, MA) - I.P.J.	15 persoane	3 autoturism oraș 15 pelerine 1 portavoce

			- I.J.J.	16 persoane	2 autocamion 1 autoturism 3 corturi; 1 bucătărie de campanie  Unelte genistice
			- Gp. Mob. de Jandarmi	25 persoane	1 autocamion 1 microbuz, 4 corturi; 1 portavoce
7	C+160	C+250	Intervenția structurilor județene cu funcții de sprijin :  - Secția de Drumuri Naționale Tg.Mureș  - DSP; DSV  - PROTECȚIA MEDIULUI  - CRUCEA ROȘIE,	Echipe specializate în funcție de amploarea înzăpezirilor	1 autoturism de teren
8		C+270	Intervenția grupărilor de sprijin de la județele limitrofe	Cu aprobarea IGSU, în funcție de amploarea înzăpezirilor	
9		C+ 24 h	Intervenția grupărilor de sprijin din alte		
10			Acordarea ajutoarelor persoanelor sinistrate	La solicitarea autorităților județene	
11			Participarea la evaluarea pagubelor	Comisie mixtă condusă de C. J. Mureș	
12			Rapoarte operative către IGSU	Șef COJ, subofițer operativ/dispecerat	Fax  Rapoarte de la subunități/localități

**N O T Ă** Forțele și mijloacele necesare intervenției existente în dotarea SVSU / localități sunt conform tabelului anexă

Situația utilajelor și materialelor pentru dezăpezire sunt prezentate în **Anexa nr.17**

#### 4.1.9. Coordonarea acțiunilor de răspuns în caz de incendii de pădure (fond forestier)

1. Primirea informației privind izbucnirea unui incendiu la fondul forestier.
2. Deplasarea la locul intervenției a structurilor prevăzute în plan.
3. Alertarea C.L.S.U./S.V.S.U./structuri teritoriale ale M.A.P.D.R. în al cărui sector de competență s-a produs evenimentul
6. Solicitarea de la C.L.S.U. și structurile teritoriale ale M.A.P.D.R. a rapoartelor preliminarilor privind situația operativă.
7. Informarea I.G.S.U. și a instituției prefectului cu privire la producerea evenimentului
8. Monitorizarea situației operative și analizarea scenariilor privind obiectivele potențial afectabile în vederea stabilirii categoriilor de forțe și mijloace ce pot fi întrebunțate
9. Coordonarea forțelor și mijloacelor proprii stabilite prin planurile de analiză și acoperire a riscurilor, pentru localizarea, limitarea propagării și stingerea incendiului
10. Informarea periodică a I.G.S.U./președintelui C.J.S.U. cu datele privind situația operativă
11. Elaborarea propunerilor privind activarea C.L.S.U. și C.J.S.U și C.J.C.C.I după caz.
12. Intensificarea fluxului informațional-decizional, în vederea transmiterii de informații, prognoze și avertizări către populație și instituțiile publice din zonele afectate de situația de urgență.
13. Solicitarea și primirea de la structurile teritoriale de drumuri și C.F. din subordinea/coordonarea M.T.I. și I.J.P., a datelor privind existența unor căi de comunicații blocate sau avariate.
14. Transmiterea către C.J.S.U. a solicitărilor președinților C.L.S.U. privind oportunitatea declarării „**stării de alertă**” la nivelul unor localități.
15. Transmiterea cererilor privind suplimentarea forțelor și mijloacelor de intervenție, în raport cu evoluția situației operative.
16. Organizarea și coordonarea, împreună cu structurile M.A.P.D.R., a lucrărilor de amenajare necesare limitării propagării incendiului.
17. Transmiterea unor precizări suplimentare cu privire la stabilirea locului/raioanelor de:
  - *evacuare a victimelor;*
  - *evacuare a bunurilor materiale;*
  - *amenajare a taberei de sinistrați/evacuați*
28. Coordonarea, împreună cu C.L.S.U. a acțiunilor de evacuare a unor categorii de populație și bunuri și acțiunile de asigurare a subzistenței persoanelor evacuate
29. Solicitarea la I.G.S.U. sau după caz la C.J.S.U a unor resurse umane și materiale suplimentare în vederea gestionării situației de urgență.
30. Asigurarea logistică a acțiunilor de intervenție
31. Informarea populației despre măsurile întreprinse și măsurile de protecție ce trebuie adoptate.
32. Centralizarea informațiilor furnizate de structurile deconcentrate ale ministerelor, C.L.S.U., S.V.S.U., S.P.S.U. privind măsurile de limitare a efectelor incendiului la fondul forestier.
33. Solicitarea și primirea de la structurile teritoriale de drumuri și C.F. din subordinea/coordonarea M.T.I. și I.J.P., a datelor privind existența unor căi de comunicații blocate sau avariate.
34. Stingerea incendiului, regruparea forțelor și mijloacelor, stabilirea cauzelor și condițiilor care au favorizat producerea acestora, restabilirea capacității operative.
35. Solicitarea/primirea și centralizarea informațiilor și rapoartelor operative furnizate de C.L.S.U., S.V.S.U., S.P.S.U. și subunități pe timpul/la terminarea acțiunilor de intervenție.
36. Constituirea comisiilor de evaluare a pagubelor produse în urma situației de urgență.



**4.1.10. Cronologia de angajare a forțelor în cazul incendiilor de pădure**

Nr crt			Activitatea ce se desfășoară	Mijloace la dispoziție		Obs
	Plecării din loc dispunere	Ajungerii în raion		Efective	Tehnică	
1	C+2	C+7	Ordinul ins. șef pentru intervenție (transmiterea la sub.)	Șef COJ, subofițer operativ/dispecerat	Telefon fix, mobil, IC, fax	
2	C+10	C+30	Anunțarea SVSU din zona afectată și limitrofe			
<b>ARaionul de intervenție al Detașamentului Tg. Mureș</b>						
1			Intervenția OCOLULUI SILVIC de care aparține zona afectată de incendiu	Conform planului de intervenție al Ocolului Silvic		
2	C+20	C+60	Intervenția eșalonului I al Dt. Tg. Mureș	15 persoane	<u>1</u> autocamion; <u>1</u> motofierăstrău; <u>1</u> motopompe; <u>15</u> cizme cauciuc;	
3	C+120	C+160	Intervenția eșalonului II al Dt. Tg. Mureș	20 persoane	<u>1</u> auto.teren, <u>1</u> autocamion, <u>1</u> grup electrogen; <u>20</u> cizme cauciuc;	
4	C+60	C+100	Intervenția grupării operative a ISU	8 persoane	<u>1</u> auto teren, <u>1</u> motopompe; <u>8</u> cizme ; <u>8</u> pelerine;	
5	C+140	C+200	Intervenția Dt. Sighișoara	10 persoane	<u>1</u> autocamion; <u>1</u> motofierăstrău; <u>10</u> cizme;	
6	C+140	C+190	Intervenția Dt. Reghin	10 persoane	<u>1</u> autocamion; <u>1</u> motofierăstrău; <u>10</u> cizme cauciuc;	
7	C+140	C+200	Intervenția Dt. Tîrnăveni	10 persoane	<u>1</u> autocamion; <u>1</u> motofierăstrău; <u>10</u>	

					cizme cauciuc;	
8	C+140	C+200	Intervenția Dt. Sărmașu	10 persoane	<u>1</u> autocamion; <u>1</u> motofierăstrău; <u>10</u> cizme cauciuc;	
9	C+70	C+110	Intervenția forțelor cu care se cooperează - IPJ	15 persoane	<u>1</u> auto teren, <u>1</u> auto, <u>8</u> pelerine <u>2</u> portavoce	
	C+70	C+110	- I.J.J.	16 persoane	<u>2</u> autocamion, <u>1</u> autoturism de teren, <u>16</u> cizme cauciuc; <u>16</u> pelerine; <u>3</u> corturi; <u>1</u> portavoce	
	C+70	C+110	Jandarmi - Gp. Mob. de	25 persoane	<u>1</u> autocamion <u>1</u> microbuz, <u>25</u> cizme cauciuc; <u>25</u> pelerine; <u>4</u> corturi; <u>1</u> portavoce	
10	C+100	C+140	Intervenția structurilor județene cu funcții de sprijin - DSP, DSV, PROT.MEDIULUI, CRUCEA ROȘIE,	Ech.pecalizate funcție de amploarea incendiului	autoturism de teren	
11		C+270	Intervenția grupărilor de sprijin de la județele limitrofe	Cu aprobarea IGSU, în funcție de amploarea incendiului		
12		C+24 h	Intervenția grupărilor de sprijin din alte			
13			Acordarea ajutoarelor persoanelor sinistrate	La solicitarea autorităților județene		
14			Participarea la evaluarea pagubelor	Comisie mixtă condusă de C. J. Mureș		
15			Rapoarte operative către IGSU	Șef COJ, sub. Op./dispecerat	Fax-Rapoarte de la subunități/localități	
<b>B. Raionul de intervenție al Detașamentului Sighișoara</b>						

1			Intervenția OCOLULUI SILVIC de care aparține zona	Conform planului de intervenție al Ocolului Silvic	
2	C+20	C+60	Intervenția eșalonului I al Dt. Sighișoara	10 persoane	<u>1</u> autocamion, <u>1</u> motofierăstrău; <u>10</u> cizme cauciuc;
3	C+120	C+180	Intervenția eșalonului II al Dt. Sighișoara	10 persoane	<u>1</u> auto. teren, <u>1</u> motopompe; <u>1</u> grup electrogen; <u>10</u> cizme
4	C+60	C+110	Intervenția grupării operative a ISU	8 persoane	Idem nr.crt. A.4
5	C+140	C+200	Intervenția Dt. Tg. Mureș	15 persoane	<u>1</u> autocamion, <u>1</u> motofierăstrău; <u>15</u> cizme cauciuc;
6	C+140	C+250	Intervenția Dt. Reghin	10 persoane	Idem nr.crt. A.6
7	C+140	C+215	Intervenția Dt. Tîrnăveni	10 persoane	Idem nr.crt. A.7
8	C+140	C+260	Intervenția Dt. Sărmașu	10 persoane	Idem nr.crt. A.8
9	C+70	C+130	Intervenția forțelor structurilor cu care se cooperează I.P.J., I.J.J., Gp. Mob. de Jand., UM 01752 Sighișoara	Conform planului de cooperare	
10	C+70	C+130	Intervenția structurilor cu funcții de sprijin: DSP, DSV, CRUCEA ROȘIE, PROT. MEDIULUI.		
11		C+270	Intervenția grupărilor de sprijin de la județele limitrofe	Cu aprobarea IGSU, în funcție de amploarea incendiului	
12		C+24 h	In Intervenția grupărilor de sprijin din alte		
13			Acordarea ajutoarelor persoanelor sinistrate		

14			Participarea la evaluarea pagubelor	Comisie mixtă condusă de Consiliul Județean Mureș		
15			Rapoarte operative către IGSU	Șef COJ, sub. Op./dispecerat	Fax	
<b>C. Raionul de intervenție al Detașamentului Reghin</b>						
1			Intervenția OCOLULUI SILVIC de care aparține zona afectată de incendiu	Conform planului de intervenție al Ocolului Silvic		
2	C+20	C+60	Intervenția eșalonului I al Dt. Reghin	10 persoane	<u>1</u> autocamion, <u>1</u> motofierăstrău; <u>1</u> motopompe;	
3	C+120	C+180	Intervenția eșalonului II al Dt. Reghin	20 persoane	<u>1</u> autoturism de teren, <u>1</u> grup electrogen; <u>20</u> cizme ;	
4	C+60	C+120	Intervenția grupării operative a ISU	8 persoane	Idem nr.crt. A.4	
5	C+140	C+200	Intervenția Dt. Tg. Mureș	15 persoane	Idem nr.crt. B.5.	
6	C+140	C+250	Intervenția Dt. Sighișoara	10 persoane	Idem nr.crt. A.5	
7	C+140	C+245	Intervenția Dt. Tîrnăveni	10 persoane	Idem nr.crt. A.7	
8	C+140	C+200	Intervenția Dt. Sărmașu	10 persoane	Idem nr.crt. A.8	
9	C+70	C+130	Intervenția forțelor structurilor cu care se cooperează I.P.J, I.J.J., Gp. Mob. de Jandarmi, UM 01752 Sighișoara	Conform planului de cooperare		
10	C+70	C+130	Intervenția structurilor cu funcții de sprijin: DSP,DSV,CRUCEA ROȘIE, PROT.MEDIULUI.			
11		C+270	Intervenția grupărilor de sprijin de la județele limitrofe	Cu aprobarea IGSU, în funcție de amploarea incendiului		

12		C+24 h	Inte Intervenția grupărilor de sprijin din alte		
13			Acordarea ajutoarelor persoanelor sinistrate	La solicitarea autorităților județene	
14			Participarea la evaluarea pagubelor	Comisie mixtă condusă de Consiliul Județean Mureș	
15			Rapoarte operative către IGSU	Șef COJ, sub. Op./dispecerat	Fax
<b>D. Raionul de intervenție al Detașamentului Tîrnăveni</b>					
1			Intervenția OCOLULUI SILVIC de care aparține zona afectată de incendiu	Conform planului de intervenție al Ocolului Silvic	
2	C+20	C+60	Intervenția eșalonului I al Dt. Tîrnăveni	10 persoane	<u>1</u> autocamion, <u>1</u> motofierăstrău; <u>1</u> motopompe; <u>10</u> cizme cauciuc;
3	C+120	C+180	Intervenția eșalonului II al Dt. Tîrnăveni	20 persoane	<u>1</u> auto. de teren, <u>1</u> grup electrogen; <u>20</u> cizme cauciuc;
4	C+60	C+110	Intervenția grupării operative a ISU	8 persoane	Idem nr.crt. A.4
5	C+140	C+205	Intervenția Dt. Tg. Mureș	15 persoane	Idem nr.crt. B.5
6	C+140	C+205	Intervenția Dt. Sighișoara	10 persoane	Idem nr.crt. A.5
7	C+140	C+260	Intervenția Dt. Reghin	10 persoane	Idem nr.crt. A.6
8	C+140	C+220	Intervenția Dt. Sărmașu	10 persoane	Idem nr.crt. A.8
9	C+70	C+130	Intervenția forțelor structurilor cu care se cooperează (MAI, MA): I.J.POLIȚIE, I.J.J., Gp. Mob. de Jandarmi, Gp. Mob. de Jandarmi	Conform planului de cooperare	

10	C+70	C+130	Intervenția structurilor cu funcții de sprijin: DIRECȚIA DE SĂNĂTATE PUBLICĂ, DIRECTIA SANITAR - VETERINARĂ, CRUCEA ROȘIE, PROTECȚIA MEDIULUI.		
----	------	-------	---	--	--

#### 4.1.11. Coordonarea acțiunilor de răspuns în caz de accidente chimice

1. Primirea informației privind producerea unui accident chimic prin serviciul de urgență 112 și solicitarea detaliilor privind: locul producerii, data, împrejurări, primele măsuri luate etc.
2. Solicitarea informațiilor suplimentare privind: locul producerii, data, împrejurări, tipul substanței chimice toxice industriale, primele măsuri luate etc.
3. Informarea IGSU și a instituției prefectului despre situația produsă.
4. Transmiterea semnalelor/indicativelor de alarmare/avertizare a populației, operatorilor economici și subunităților proprii ce pot fi afectate.
5. Alertarea/alarmarea structurilor prevăzute în planurile de cooperare în vederea deplasării la locul .
6. Analizarea situației operative și întocmirea de propuneri în consecință, avându-se în vedere Planul de intervenție existent, tipul, cantitatea și natura substanțelor chimice toxice industriale, condițiile meteo locale, căile de acces, dotarea structurilor de intervenție.
7. Constituirea în cadrul C.O.J. a unei celule de răspuns în care să fie cooptați și reprezentanți din cadrul Inspecției de Prevenire sau după caz activarea parțială a C.J.S.U / CJCCI.
8. Prognozarea unor elemente necesare gestionării situației de urgență, funcție de tipul S.C.T.I. și a cantității eliberată în atmosferă, dintre care: raza zonelor letale și de intoxicare pentru populația neprotejată, timpul de ajungere a norului contaminat la anumite distanțe față de locul evenimentului.
9. Primirea datelor preliminare privind cauzele producerii evenimentului și a condițiilor care au favorizat evoluția acestuia.
10. Primirea datelor privind rezultatul recunoașterilor, analiza situației, luarea deciziei și darea ordinului de intervenție; evacuarea, salvarea și/sau protejarea persoanelor, animalelor și bunurilor; realizarea, și adaptarea la situația concretă a dispozitivului de intervenție; realizarea manevrei de forțe și mijloace.
11. Transmiterea comunicatelor către populație și informarea despre modul de comportare și măsurile urgente necesar a fi adoptate.
12. Solicitarea resurselor prevăzute în plan după cum urmează: echipamente și mijloace de protecție și detecție, decontaminatori, puncte de decontaminare, antidoturi, mijloace de înștiințare, capacități de spitalizare, surse de alimentare cu apă pentru autospeciale etc.
13. Transmiterea către C.L.S.U., S.V.S.U., a unor informații preliminare.
14. Asigurarea schimbului de informații cu operatorul economic poluator, în vederea furnizării de informații suplimentare și a măsurilor întreprinse pentru gestionarea situației de urgență.
15. Întocmirea raportului preliminar de informare a conducerii I.G.S.U. și Președintelui C.J.S.U
16. Transmiterea către I.G.S.U. a solicitării președintelui C.J.S.U. privind declararea „**stării de alertă**” pe raza administrativ-teritorială a județului sau a mai multor localități., sau după caz a municipiului București și sectoarelor acestuia.
17. Centralizarea datelor furnizate de C.L.S.U. referitoare la:
  - *caracteristicile evenimentului și a zonei prognozate a fi afectată (rază, suprafață, localități, populație și animale surprinse);*
  - *măsurile de protecție individuală și colectivă întreprinse;*
  - *măsurile de evacuare / autoevacuare întreprinse și stadiul desfășurării lor;*
  - *populația contaminată/intoxicată și măsurile întreprinse;*
  - *acordarea asistenței medicale specializate.*
23. Realizarea din punct de vedere organizatoric a măsurilor necesare, prevăzute în plan, în vederea:
  - *asigurării protecției populației prin adăpostire în adăposturile de protecție civilă prevăzute cu sistem corespunzător de de filtroventilație;*
  - *asigurării protecției prin evacuare (autoevacuare) temporară a populației;*

- *introducerii restricțiilor de consum a apei, produselor agroalimentare și furajelor în zona contaminată;*
- *introducerii restricțiilor de circulație și a unor măsuri de pază și ordine în zona de acțiune a norului toxic;*
- *continuării cercetării chimice, a controlului și supravegherii contaminării în zona de raspândire, pe direcția deplasării norului toxic și limitele zonei de acțiune a norului toxic cu concentrația letală și de intoxicare;*
- *acordării primului ajutor și a asistenței medicale de urgență persoanelor intoxicate;*
- *scoaterii victimelor de sub acțiunea substanțelor toxice industriale și transportarea acestora la spitale în vederea acordării tratamentului specific;*
- *aplicării măsurilor de neutralizare și de împiedicare a răspândirii substanțelor chimice toxice industriale;*
- *colectării, transportul și depozitarea materialelor contaminate în vederea micșorării sau anulării acțiunii substanțelor toxice.;*
- *asigurării protecției animalelor, în fermele zootehnice și gospodăriile individuale din zona de acțiune a norului toxic, prin izolare.*

24. Identificarea pe baza datelor primite și a informațiilor preliminare privind necesitatea/oportunitatea introducerii unor restricții în consum și de circulație în zonele de acțiune a norului contaminat cu S.C.T.I.
25. Asigurarea schimbului reciproc de informații cu unitățile militare aparținând M.Ap.N și M.A.I. în vederea executării unor misiuni de cercetare, decontaminare, pază, ordine și reglementare acces.
26. Asigurarea, în permanență, a legăturilor de cooperare cu D.S.P., și structurile județene ale M.M. și A.N.S.V.S.A. în vederea realizării sprijinului reciproc cu informații, forțe și mijloace de intervenție.
27. Solicitarea/primirea și centralizarea informațiilor și rapoartelor operative furnizate de C.L.S.U., S.V.S.U. și subunități pe timpul/la terminarea acțiunilor de intervenție.
28. Constituirea de comisii de inventariere și evaluare a pagubelor produse în urma situației de urgență



4.1.12. Cronologia de angajare a forțelor în cazul accidentelor chimice

Nr crt			Activitatea ce se desfășoară	Mijloace la dispoziție		Obs
	Plecării din loc dispunere	Ajungerii în raion		Efective	Tehnică	
1	C+5	C+10	Ordinul inspectorului șef pentru intervenție (transmiterea la subunități)	Șef COJ, subofițer operativ/dispeceerat	Telefon fix, mobil, IC, fax	
2	C+10	C+30	Anunțarea SVSU din zona afectată și limitrofe			
<b>A.Raionul de intervenție al Detașamentului Tg. Mureș</b>						
1	C+5	C+50	Intervenția eșalonului I al Dt. Tg. Mureș	12 persoane	2 A.S.A.S. <u>1</u> grup electrogen; <u>4</u> complet protecție antichimic; <u>12</u> cizme cauciuc;	
2	C+55	C+100	Intervenția grupării operative a ISU	3 persoane	<u>1</u> auto de teren; <u>1</u> autocamion; <u>3</u> complet protecție antichimic; <u>3</u> cizme cauciuc;	
3	C+10	C+50	Intervenția forțelor structurilor cu care se cooperează (MAI, MA)- I.J.POLIȚIE	15 persoane	<u>1</u> autoturism de teren <u>1</u> autoturism oraș, <u>8</u> pelerine <u>2</u> portavoce	
	C+10	C+50	- I.J.J.	16 persoane	<u>2</u> autocamion <u>1</u> autoturism de teren, <u>16</u> cizme cauciuc; <u>16</u> pelerine; <u>1</u> portavoce	
	C+10	C+50	Jandarmi - Gp. Mob. de	25 persoane	<u>1</u> autocamion <u>1</u> microbuz <u>25</u> cizme cauciuc; <u>4</u> pelerine; <u>1</u> portavoce	
	C+105	C+180	Sighișoara - UM 01752	16 persoane	<u>1</u> autocamion <u>16</u> cizme cauciuc; <u>2</u> ADP, <u>16</u> pelerine;	

					16 costume de protecție	
4	C+60	C+130	Intervenția structurilor județene cu funcții de sprijin - DIRECȚIA DE SĂNĂTATE PUBLICĂ,	Echipe specializate în funcție de amploarea incendiului	1 autoturism de teren	
	C+60	C+130	- DIRECTIA SANITAR - VETERINARĂ		1 autoturism de teren	
	C+60	C+130	- PROTECȚIA MEDIULUI.		1 autoturism de teren	
	C+60	C+130	- CRUCEA ROȘIE,		1 autoturism de teren	
5			Acordarea ajutoarelor persoanelor sinistrate	La solicitarea autorităților județene		
6			Participarea la evaluarea pagubelor	Comisie mixtă condusă de C. J. Mureș		
7	La ordin	La ordin	Rapoarte operative către IGSU (începera și terminarea intervenției)	Șef COJ, subofițer operativ/dispecerat	Fax Rapoarte de la subunități/localități	
<b>B. Raionul de intervenție al Detașamentului Sighișoara</b>						
1	C+5	C+60	Intervenția eșalonului I al Dt. Sighișoara	6 persoane	1 A.S.A.S. 1 auto teren; 1 autocamion; 2 complet antichimic; 1 grup electrogen; 6 cizme cauciuc;	
2	C+65	C+130	Intervenția grupării operative a ISU	8 persoane	Idem nr.crt. A.2	
3	C+10	C+80	Intervenția forțelor structurilor cu care se cooperează (MAI , MA) I.J.POLIȚIE I.J.J., Gp. Mob. de Jandarmi, UM 01752 Sighișoara	Conform planului de cooperare		
4	C+10	C+80	Intervenția structurilor cu funcții de sprijin DSP, DSV, CRUCEA ROȘIE,			

			PROTECȚIA MEDIULUI		
5			Acordarea ajutoarelor persoanelor sinistrate		
6			Participarea la evaluarea pagubelor	Comisie mixtă condusă de Consiliul Județean Mureș	
7	La ordin	La ordin	Rapoarte operative către IGSU	Șef COJ, subofițer operativ/dispecerat	Fax
<b>C. Raionul de intervenție al Detașamentului Reghin</b>					
1	C+5	C+80	Intervenția eșalonului I al Dt. Reghin	6 persoane	<u>1</u> A.S.A.S., <u>1</u> autoturism de teren, <u>1</u> autocamion; <u>2</u> complet protecție antichimic; <u>1</u> grup electrogen; <u>6</u> cizme cauciuc;
2	C+80	C+160	Intervenția grupării operative a ISU	8 persoane	Idem nr.crt. A.2
3	C+10	C+90	Intervenția forțelor structurilor cu care se cooperează (MAI, MA): I.J.POLIȚIE, I.J.J., Gp. Mob. de Jandarmi, UM 01752 Sighișoara	Conform planului de cooperare	
4	C+10	C+90	Intervenția structurilor cu funcții de sprijin -DIRECȚIA DE SĂNĂTATE PUBLICĂ, -DIRECTIA SANITAR - VETERINARĂ, -CRUCEA ROȘIE, PROTECȚIA MEDIULUI.		
5			Acordarea ajutoarelor persoanelor sinistrate	La solicitarea autorităților județene	

6			Participarea la evaluarea pagubelor	Comisie mixtă condusă de Consiliul Județean Mureș		
7	La ordin	La ordin	Rapoarte operative către IGSU	Șef COJ, subofițer operativ/dispecerat	Fax	
<b>D. Raionul de intervenție al Detașamentului Tîrnăveni</b>						
1	C+5	C+70	Intervenția eșalonului I al Dt. Tîrnăveni	6 persoane	<u>1</u> A.S.A.S., <u>1</u> autoturism de teren; <u>1</u> autocamion; <u>2</u> complet prot. antichimic; <u>1</u> grup electrogen; <u>6</u> cizme cauciuc;	
2	C+75	C+140	Intervenția grupării operative a ISU	8 persoane	Idem nr.crt. A.2	
3	C+10	C+90	Intervenția forțelor structurilor cu care se cooperează (MAI, MA): I.J.POLIȚIE, I.J.J., Gp. Mob. de Jandarmi	Conform planului de cooperare		
4	C+150	C+215	Intervenția structurilor cu funcții de sprijin: DIRECȚIA DE SĂNĂTATE PUBLICĂ, DIRECTIA SANITAR - VETERINARĂ, CRUCEA ROȘIE, PROTECȚIA MEDIULUI.			
5			Acordarea ajutoarelor persoanelor sinistrate	La solicitarea autorităților județene		
6			Participarea la evaluarea pagubelor	Comisie mixtă condusă de Consiliul Județean Mureș		
7	La ordin	La ordin	Rapoarte operative către IGSU	Șef COJ, subofițer operativ/dispecerat	Fax	
<b>E. Raionul de intervenție al Detașamentului Sărmașu</b>						
1	C+5	C+50	Intervenția eșalonului I al Dt. Sărmașu	6 persoane	<u>1</u> A.S.A.S. <u>1</u> autocamion; <u>2</u> complet protecție antichimic;	

					<u>1</u> grup electrogen; <u>6</u> cizme cauciuc;		
2	C+55	C+110	Intervenția grupării operative a ISU	8 persoane	Idem nr.crt. A.2		
3	C+10	C+80	Intervenția forțelor structurilor cu care se ooperează (MIRA, MA): I.J.POLIȚIE, I.J.J., Gp. Mob. de Jandarmi	Conform planului de cooperare			
4	C+120	C+190	Intervenția structurilor cu funcții de sprijin AUTORITATEA DE SĂNĂTATE PUBLICĂ, DIRECTIA SANITAR -VETERINARĂ, CRUCEA ROȘIE, PROTECȚIA MEDIULUI.				
5			Acordarea ajutoarelor persoanelor sinistrate	La solicitarea autorităților județene			
6			Participarea la evaluarea pagubelor	Comisie mixtă condusă de Consiliul Județean Mureș			
7	La ordin	La ordin	Rapoarte operative către IGSU	Șef COJ, subofițer operativ/dispecerat	Fax		

**Secțiunea 2 + 3. Etape de realizare si faze de urgență a acțiunilor**

Nr • crt •	Tipuri de risc	Etapa I (de prevenire)	Etapa II (de protecție - intervenție)	Etapa III (de limitare și înlăturare a urmărilor)	Etapa IV (de refacere, relocare)
1.	Riscuri naturale	<ul style="list-style-type: none"> <li>- Identificarea surselor de risc, a mecanismelor de declanșare a acestora și a potențialelor efecte;</li> <li>- Monitorizarea surselor de risc și a evoluției factorilor ce pot declanșa riscurile;</li> <li>- Stabilirea sarcinilor, responsabilităților, a răspunderilor;</li> <li>- Elaborarea de norme, reglementări, planuri de funcționare, exploatare;</li> <li>- Elaborarea planurilor de protecție la intervenție;</li> <li>- Pregătirea populației și salariaților;</li> <li>- Executarea de antrenamente și verificări;</li> <li>- Elaborarea de studii, proiecte, etc.;</li> <li>- Execuția de lucrări de apărare,</li> </ul>	<ul style="list-style-type: none"> <li><b>U. I.</b> – Primirea și verificarea informațiilor;</li> <li>- Executarea înștiințării, avertizării și alarmării;</li> <li>- Acordarea primului ajutor, salvarea răniților;</li> <li>- Evacuarea persoanelor aflate în pericol;</li> <li>- Asanarea munițiilor, materialelor explozive, periculoase, etc.;</li> <li>- Fixarea incendiilor;</li> <li><b>U. II.</b> – Deblocarea căilor de acces;</li> </ul>	<ul style="list-style-type: none"> <li><b>U. I.</b> – Organizarea raioanelor de intervenție;</li> <li>- Punerea în siguranță a clădirilor;</li> <li><b>U. II.</b> – Eliberarea spațiilor afectate;</li> <li>- Consolidarea construcțiilor, digurilor;</li> <li>- Branșamente la utilități publice;</li> <li><b>U. III.</b> – Refacerea rețelelor utilităților publice;</li> <li>- Operațiuni de dezinsecție, dezinfecție,</li> </ul>	<ul style="list-style-type: none"> <li><b>U. I.</b> – Pregătirea spațiilor pentru relocare;</li> <li>- Igienizarea surselor de apă;</li> <li>- Refacerea capacităților economice;</li> <li><b>U. II.</b> – Relocarea persoanelor;</li> <li>- Reluarea activităților economico-sociale;</li> <li>- Inventarierea pagubelor și costurilor;</li> <li>- Reorganizarea măsurilor de protecție.</li> </ul>

		<p>izolare, securitate, ș.a.;</p> <ul style="list-style-type: none"> <li>- Asigurarea financiară a lucrărilor, locuințelor;</li> <li>- Vaccinări profilactice.</li> </ul>	<ul style="list-style-type: none"> <li>- Triajul, evacuarea răniților;</li> <li>- Realizarea dispozitivelor de intervenție;</li> <li>- Realizarea taberelor de sinistrați;</li> <li>- Executarea decontaminărilor;</li> </ul> <p><b>U. III.</b> – Lichidarea incendiilor mici;</p> <ul style="list-style-type: none"> <li>- Neutralizarea pericolelor iminente;</li> <li>- Lucrări de consolidare diguri, clădiri;</li> </ul>	<p>igienizare.</p>	<p><b>U. III.</b> – Lucrări de reconstrucție;</p> <ul style="list-style-type: none"> <li>- Investiții în lucrări de apărare și modernizare.</li> </ul>
2.	Riscuri Tehnologice	<ul style="list-style-type: none"> <li>- Identificarea surselor de risc, a mecanismelor de declanșare a acestora și a potențialelor efecte;</li> <li>- Monitorizarea surselor de risc și a evoluției factorilor ce pot declanșa riscurile;</li> <li>- Stabilirea sarcinilor, responsabilităților, a răspunderilor;</li> </ul>	<p><b>U. I.</b> – Asigurarea protecției personalului și a populației;</p> <ul style="list-style-type: none"> <li>- Primirea și verificarea informațiilor;</li> <li>- Executarea înștiințării, avertizării și alarmării;</li> </ul>	<p><b>U. I.</b> – Organizarea raioanelor de intervenție;</p> <ul style="list-style-type: none"> <li>- Punerea în siguranță a clădirilor;</li> </ul> <p><b>U. II.</b> – Eliberarea spațiilor afectate;</p> <ul style="list-style-type: none"> <li>- Consolidarea</li> </ul>	<p><b>U. I.</b> – Pregătirea spațiilor pentru relocare;</p> <ul style="list-style-type: none"> <li>- Igienizarea surselor de apă;</li> <li>- Refacerea capacităților economice;</li> </ul>

	<ul style="list-style-type: none"> <li>- Elaborarea de norme, reglementări, planuri de funcționare, exploatare;</li> <li>- Elaborarea planurilor de protecție la intervenție;</li> <li>- Pregătirea populației și salariaților;</li> <li>- Executarea de antrenamente și verificări;</li> <li>- Elaborarea de studii, proiecte, etc.;</li> <li>- Execuția de lucrări de apărare, izolare, securitate, ș.a.;</li> <li>- Asigurarea financiară a lucrărilor, locuințelor;</li> <li>- Vaccinări profilactice;</li> <li>- Elaborarea Planurilor de Urgență Internă și Externă;</li> <li>- Achiziționarea de mijloace de protecție a personalului;</li> <li>- Verificarea periodică a stării tehnice a utilajelor și materialelor periculoase din obiective;</li> <li>- Verificarea spațiilor și utilajelor de</li> </ul>	<ul style="list-style-type: none"> <li>- Acordarea primului ajutor, salvarea răniților;</li> <li>- Evacuarea persoanelor aflate în pericol;</li> <li>- Asanarea munițiilor, materialelor explozive, periculoase, etc.;</li> <li>- Fixarea incendiilor;</li> <li><b>U. II.</b> – Deblocarea căilor de acces;</li> <li>- Triajul, evacuarea răniților;</li> <li>- Realizarea dispozitivelor de intervenție;</li> <li>- Realizarea taberelor de sinistrați;</li> <li>- Executarea decontaminărilor;</li> <li><b>U. III.</b> – Lichidarea incendiilor mici;</li> </ul>	<p>construcțiilor, digurilor;</p> <p>- Branșamente la utilități publice;</p> <p><b>U. III.</b> – Refacerea rețelelor utilităților publice;</p> <p>- Operațiuni de dezinsecție, dezinfecție, igienizare.</p>	<p><b>U. II.</b> – Relocarea persoanelor;</p> <p>- Reluarea activităților economico-sociale;</p> <p>- Inventarierea pagube-lor și costurilor;</p> <p>- Reorganizarea măsurilor de protecție.</p> <p><b>U. III.</b> – Lucrări de reconstrucție;</p> <p>- Investiții în lucrări de apărare și modernizare.</p>
--	--	--	---	--



		decontaminare.	- Neutralizarea pericolelor iminente; - Lucrări de consolidare diguri, clădiri;		
3.	Riscuri biologice	- Identificarea surselor de risc și compararea acestora cu standardele actuale; - Executarea cercetării (trasee, suprafețe, obiective, capacități, etc.); - Însușirea standardelor străine acolo unde legislația noastră nu prevede; - Elaborarea Planurilor de Protecție - Intervenție (Urgență Internă și Externă); - Elaborarea de norme, reglementări, planuri de funcționare, etc.; - Elaborarea de programe profilactice,	<b>U. I.</b> - Izolarea zonei (obiectivului, colectivității, etc.); - Instituirea carantinei. <b>U. II.</b> - Lansarea tratamentelor generale; - Recoltarea de probe, material contaminat, etc. <b>U. III.</b> - Analiza probelor; - Lansarea soluțiilor, antidoturilor, programelor de	<b>U. I.</b> - Fixarea zonelor, colectivităților, materialului ce trebuie tratat. <b>U. II.</b> - Lansarea și execuția tratamentului specific. <b>U. III.</b> - Lansarea programelor de eradicare; - Neutralizarea (depozitarea) materialului contaminat.	<b>U. I.</b> - Verificarea suprafețelor, terenurilor, clădirilor, obiectivelor; - Relocarea populației, colectivităților de animale. <b>U. II.</b> - Actualizarea programelor profilactice, de prevenire și aplicarea lor în funcție de noile realități.

		educaționale, etc.;	combatere, etc.		
		- Pregătirea de materiale necesare intervenției.			

#### 4.3.1. Compunerea dispozitivelor de intervenție, în funcție de organizarea acțiunilor, pe urgențe

Elemente componente ale dispozitivelor de intervenție	Urgențe			
	I	a II-a	a III-a	a IV-a
Forțele serviciilor profesioniste pentru situații de urgență din sectorul (sectoarele) de stingere	*	*	*	*
Forțele serviciilor profesioniste pentru situații de urgență din sectorul (sectoarele) de supraveghere	*	*	*	*
Forțele serviciilor voluntare pentru situații de urgență din sectorul (sectoarele) de alimentare cu apă	*	*	*	*
Forțele serviciilor voluntare/private pentru situații de urgență	*	*	*	*
Forțele (elementele) de poliție	*	*	*	*
Forțele (subunitățile) de jandarmi		*	*	*
Formațiunile de protecție a mediului		*	*	*
Formațiunile sanitare	*	*	*	*
Serviciul de ambulanță	*	*	*	*
Alte forțe și mijloace, în funcție de caracteristicile intervenției	*	*	*	*
Comandantul intervenției	*	*	*	*
Telefonistul radiotelefonist	*	*	*	*
Grupa operativă și punctul de comandă mobil al unității		*	*	*
Grupa operativă și punctul de comandă înaintat al I.G.S.U		*	*	*
Locul (raionul) de evacuare a bunurilor materiale	*	*	*	*
Locul (raionul) de evacuare a animalelor	*	*	*	*
Punctul medical (punctul avansat de asistență medicală)	*	*	*	*
Locul (raionul) de evacuare a răniților	*	*	*	*
Punctul de asistență tehnică		*	*	*
Grupările operative			*	*
Rezerva (rezervele) de forțe, mijloace și substanțe pentru stingere la dispoziția unității		*	*	*

#### **Secțiunea 4. Acțiunile de protecție - intervenție**


Forțele de intervenție specializate acționează conform domeniului lor de competență în scopul prevenirii agravării situațiilor de urgență, limitării sau înlăturării după caz a acestora și se referă la:

1. deblocarea căilor de acces și a adăposturilor;
2. limitarea efectelor negative în cazul riscului iminent de prăbușire a unor construcții;
3. salvarea victimelor;
4. acordarea asistenței medicale de urgență;
5. descoperirea, identificarea și paza elementelor de muniție nefuncționale sau neexplodate;
6. limitarea și înlăturarea avariilor la rețelele de gospodărie comunală;
7. evacuarea și asigurarea măsurilor de adăpostire a populației și a sinistraților aflați în zonele supuse riscurilor;
8. stingerea incendiilor;
9. decontaminarea personalului, terenului, clădirilor și tehnicii;
10. asigurarea mijloacelor de subsistență.
11. dispersarea personalului și bunurilor proprii în afara zonelor supuse riscurilor complementare;
12. evacuarea, protejarea și, după caz, izolarea persoanelor contaminate;
13. asigurarea suportului logistic privind amenajarea și deservirea taberelor pentru sinistrați;
14. constituirea rezervei de mijloace de protecție individuală și colectivă;
15. decontaminarea personalului, terenului, clădirilor și tehnicii, dacă situația o impune;
16. executarea controlului contaminării radioactive, chimice și biologice a personalului și bunurilor proprii;
17. executarea controlului contaminării surselor de apă potabilă;
18. executarea controlului sanitar-epidemic în zonele de acțiune a forțelor și mijloacelor proprii;
19. asanarea terenului de muniția neexplodată, rămasă în urma conflictelor militare;
20. refacerea sistemului de alarmare și a celui de comunicații și informatică;
21. controlul și stabilirea măsurilor pentru asigurarea viabilității unor căi de comunicație, pentru transportul și accesul forțelor și mijloacelor de intervenție;

- 22. asigurarea mijloacelor de subzistență;
- 23. îndeplinirea altor misiuni stabilite prin lege.

### **Secțiunea 5 - Instruirea**

Pregătirea personalului și forțelor de intervenție pentru cunoașterea modalităților de acțiune în cazul producerii unor situații de urgență, se desfășoară pe următoarele nivele:

- |  |   |   |
|--|---|---|
| <ul style="list-style-type: none"> <li>a) Prefect<br/>Subprefect</li> <li>Președintele consiliului județean</li> </ul>   |  | <p>Centrul zonal de pregătire Cluj-Napoca în serii, cu durată de 5 zile</p> |
| <ul style="list-style-type: none"> <li>b) Primari<br/>Viceprimari</li> <li>Secretari</li> </ul>  |   |   |
| <ul style="list-style-type: none"> <li>c) Personalul Inspectoratului pentru Situații de Urgență „Horea” al județului Mureș, în baza ordinelor Inspectoratului General pentru Situații de Urgență, funcție de tipurile de risc.</li> <li>d) S.V.S.U. – în poligoane de antrenament propriu, dotate cu aparate, utilaje, echipamente.</li> <li>e) S.P.S.U.- instituție/operatori economici de care aparțin</li> <li>f) Echipajele S.M.U.R.D și personal paramedical din cadrul S.V.S.U.- în cadrul Centrului de Formare Formatori din Inspectoratul pentru Situații de Urgență „Horea” al județului Mureș</li> </ul> |   |   |

### **Secțiunea 6 - Realizarea circuitului informațional – decizional și de cooperare**

Sistemul informațional-decizional cuprinde ansamblul subsistemelor destinate observării, detectării, măsurării, înregistrării, stocării și prelucrării datelor specifice, alarmării, notificării, culegerii și transmiterii informațiilor și a deciziilor de către factorii implicați în acțiunile de prevenire și gestionare a unei situații de urgență.

Informarea secretariatelor tehnice permanente ale comitetelor ierarhic superioare asupra locului producerii unei situații de urgență specifică, evoluției acesteia, efectelor negative produse, precum și asupra măsurilor luate, se realizează prin rapoarte operative.

Primarii, conducerile comitetelor județene/locale pentru situații de urgență și cele ale unităților social-economice amplasate în zone de risc, au obligația să asigure preluarea de la stațiile centrale și locale a datelor și avertizărilor meteorologice și hidrologice, în vederea declanșării acțiunilor preventive și de intervenție.

Fluxul informațional pentru toate riscurile ce se pot manifesta pe teritoriul județului este prezentat în **Anexa nr.4**

## CAPITOLUL V - RESURSE UMANE, MATERIALE ȘI FINANCIARE

### Secțiunea 1 - Resurse umane și materiale

#### 5.1.1 Subunități din cadrul Inspectoratului pentru Situații de Urgență „HOREA” al jud. Mureș

- Detașamentul de pompieri Tg.Mureș care are în dotare: echipaje de lucru cu apă și spumă, formațiune de protecție civilă, SMURD;

- Garda de intervenție Miercurea Nirajului care are în dotare: echipaj de lucru cu apă și spumă.

- Detașamentul de pompieri Tîrnăveni care are în dotare: echipaje de lucru cu apă și spumă, SMURD;

- Detașamentul de pompieri Sighișoara care are în dotare: echipaje de lucru cu apă și spumă, SMURD;

- Detașamentul de pompieri Reghin care are în dotare: echipaje de lucru cu apă și spumă, SMURD;

- Detașamentul de pompieri Sărmașu care are în dotare: echipaje de lucru cu apă și spumă, SMURD;

În funcție de categoriile de riscuri identificate, mecanismele și condițiile de producere/manifestare, amploarea și efectele posibile ale acestora se vor stabili tipurile de forțe și mijloace necesare de prevenire și combatere a riscurilor, astfel:

- inspecții de prevenire;
- subunități de intervenție pentru stingerea incendiilor;
- formațiuni de asistență medicală de urgență și descarcerare;
- formațiuni de protecție civilă (echipe căutare-salvare, NBC și pirotehnice);
- alte formațiuni de salvare (Crucea Roșie, SALVAMONT, scafandri profesioniști ș.a.);
- grupări de sprijin.

#### 5.1.2. Servicii Voluntare și Private Pentru Situații de Urgență

Pe teritoriul județului sunt înființate Servicii Voluntare și Private Pentru Situații de Urgență, după cum urmează:

- 102 Servicii Voluntare pentru Situații de Urgență constituite la fiecare unitate administrativ-teritorială .
- 37 Servicii Private pentru Situații de Urgență.

Dotarea cu autospeciale/materiale de intervenție aparținând S.V.S.U /S.P.S.U, ce pot interveni în situații de urgență în funcție de tipul de risc, este prezentată în *Anexa nr.5*

#### 5.1.3. Activități preventive planificate, organizate și desfășurate în scopul acoperirii riscurilor

În unitățile administrativ-teritoriale o dată la 3 ani sunt planificate și executate exerciții de alarmare publică.

Totodată la 3 ani se execută exerciții la operatori economici cu risc tehnologic și biologic.

Exercițiile sunt conduse în ambele cazuri de personal din cadrul Inspectoratului pentru Situații de Urgență „Horea” al județului Mureș

#### 5.1.4. Alte structuri care acționează în cazul producerii unor situații de urgență

- unitățile poliției și jandarmeriei;
- structurile poliției comunitare;

- unitatea specială de aviație a M.A.I.;
- unitățile specializate/detașamente din cadrul Ministerului Apărării Naționale;
- unitățile pentru asistența medicală de urgență ale Ministerului Sănătății;
- organizațiile nonguvernamentale specializate în acțiuni de salvare;
- unitățile și formațiunile sanitare și de inspecție sanitar-veterinară;
- formațiuni de pază a persoanelor și a bunurilor;
- detașamente și echipe din cadrul serviciilor publice descentralizate și societăților comerciale specializate, incluse în planurile de apărare și dotate cu forțe și mijloace de intervenție;
- organizații în ONG-uri cu activități specifice.

Forțele auxiliare se stabilesc din rândul populației și salariaților, formațiunilor de voluntari, altele decât cele instruite special pentru situații de urgență, care acționează conform sarcinilor stabilite pentru formațiile de protecție civilă organizate la operatorii economici și societățile comerciale în planul de apărare specific.

## **CAPITOLUL VI - LOGISTICA ACȚIUNILOR**

Logistica acțiunilor de intervenție cuprinde măsurile și activitățile organizate, planificate și desfășurate în scopul aprovizionării la timp și fără întreruperi cu resursele materiale necesare îndeplinirii misiunilor, menținerii în permanență a stării de sănătate a personalului operativ, a stării de funcționare a tehnicii de intervenție, de comunicații și informatice.

Sistemul forțelor și mijloacelor de intervenție în cazul producerii unei situații de urgență se stabilește prin planurile de apărare specifice, de către autoritățile, instituțiile publice, societatea civilă și operatorii economici cu atribuții în acest domeniu, conform regulamentelor privind prevenirea și gestionarea situațiilor de urgență specifice tipurilor de risc.

Forțele și mijloacele de intervenție se organizează, se stabilesc și se pregătesc din timp și acționează conform sarcinilor stabilite prin planurile de apărare specifice.

Logistica acțiunilor de pregătire teoretică și practică, de prevenire și gestionare a situației de urgență specifice se asigură de către autoritățile, instituțiile și operatorii economici cu atribuții în domeniu, în raport de răspunderi, măsuri și resurse necesare.

### **La organizarea logisticii trebuie să se țină seama de:**

- organizarea și înzestrarea unității și subunităților din subordine;
- normele de consum;
- nivelul stocurilor de materiale;
- situația sanitară și epidemiologică a efectivelor;
- gradul de solicitare a personalului pentru îndeplinirea misiunilor;
- caracteristicile zonei de competență și ale raioanelor de intervenție;
- caracteristicile terenului, condițiile de timp, anotimp și meteorologice;
- gradul de asigurare cu materiale și aparatură;
- existența, starea și dispunerea surselor de aprovizionare și a posibilităților de reparații;
- sursele de aprovizionare.

Cantitățile de materiale necesare pentru desfășurarea acțiunilor de intervenție se stabilesc după normele de consum existente, după valorile rezultate din calculul forțelor și mijloacelor și în funcție de natura obiectivului și a misiunilor, precum și de volumul de materiale consumate, fără a depăși cuantumul ordonat de eșalonul superior.

Punctele de asigurare tehnico-materială și de acordare a primului ajutor medical se dispun în apropierea locului intervenției, în afara zonelor de pericol, conform deciziei comandantului intervenției.

După caz, resursele pentru logistica acțiunilor de intervenție pot fi solicitate, cu respectarea prevederilor legale, autorităților administrațiilor publice locale sau operatorilor economici.

#### **Executarea măsurilor pentru logistica acțiunilor de intervenție vizează:**

- asigurarea aprovizionării, conservării și distribuirii hranei, antidotului, echipamentului de protecție a altor materiale;
- asigurarea menținerii în stare de funcționare și exploatare a mijloacelor în cadrul punctelor de asistență tehnică și realizarea rezervelor de carburanți și substanțe de intervenție;
- asigurarea legăturilor cu personalul de la locul intervenției, cu forțele cu care se cooperează, cu dispeceratele subunităților, grupurilor și inspectoratelor, cu autoritățile locale și eșalonul superior;
- asigurarea aprovizionării cu materiale sanitare și farmaceutice, pentru păstrarea sănătății personalului, prevenirii apariției îmbolnăvirilor și acordarea ajutorului medical de urgență.

Exploatarea și menținerea în permanentă stare de funcționare a tehnicii de intervenție se asigură prin executarea la timp a întreținerilor și folosirea corectă a acestora, în funcție de destinație, caracteristici, performanțe și misiunea primită.

Pe timpul acțiunilor de intervenție, întreținerea tehnicii de intervenție se execută conform normelor în vigoare, în volum complet sau parțial, pentru restabilirea sau menținerea stării de operativitate, iar reparațiile în raport cu numărul subansamblurilor, sistemelor și mecanismelor defecte și timpul necesar pentru repunerea în stare de funcționare.

Pentru acordarea la timp a asistenței medicale pe timpul intervenției se organizează punctul medical avansat.

Ajutorul medical de urgență se acordă pe timpul intervențiilor de către personalul medical propriu al Ministerului Administrației și Internelor, precum și de personalul unităților sanitare din zona de competență sau raionul de intervenție, chemat în sprijin la locul acțiunii.

Asigurarea financiară cuprinde totalitatea activităților desfășurate în unitate și subunități, în conformitate cu dispozițiile legale și ordinele comandantului, în vederea realizării în bune condiții a indicatorilor aprobați prin bugetul de venituri și cheltuieli.

#### **Asigurarea logistică a acțiunilor de protecție și intervenție**

Responsabilitatea asigurării fondurilor financiare pentru pregătirea și desfășurarea acțiunilor de intervenție inclusiv pentru asigurarea asistenței medicale persoanelor care au avut de suferit și pentru asigurarea condițiilor de trai sinistraților, revine Instituției Prefectului, Consiliului Județean, primăriilor și Consiliilor Locale.

Planurile de asigurare cu resurse financiare, materiale și umane pentru situații de urgență se întocmesc anual la nivelul tuturor Consiliilor Locale imediat după aprobarea bugetului anual. Planul județean de asigurare cu resurse financiare, materiale și umane se întocmește anual în primul trimestru și se aprobă de Președintele Comitetului Județean pentru Situații de Urgență.

Asigurarea materială, a acțiunilor de înlăturare a urmărilor dezastrelor se realizează prin grija Instituției Prefectului, Consiliului Județean, Consiliilor Locale, agenților economici și prin cereri către operatorii economici, elaborate din timp, de către Structura Teritorială pentru Probleme Speciale Mureș.

Principalele materiale de intervenție, decontaminatori, carburanți-lubrifianți, medicamente și sânge se asigură astfel:

- carburanți, lubrifianți de la depozitele SC. PETROM SA;
- Spitalul Județean Mureș ;
- sânge de la Centrul de Hematologie Mureș;
- materiale de construcții de la operatorii economici de profil de pe raza județului.

Asigurarea medicală a populației afectate precum și a personalului formațiilor participante la acțiunile de intervenție se realizează la spitalele din orașele și municipiile județului.



**COMITETUL PENTRU SITUAȚII DE URGENȚĂ**

**Anexa nr. 1**

- numerele de telefon fix și mobil, fax și e-mail ale membrilor comitetului -

**1. MEMBRII**

<b>Nr. crt.</b>	<b>NUMELE ȘI PRENUMELE</b>	<b>FUNCȚIA</b>	<b>FAX</b>	<b>TELEFON SERVICIU</b>	<b>E-MAIL</b>
1	<b>MARIUS PAȘCAN</b>	Prefect, Județul Mureș	0265/260-380	0265/263-035	<a href="mailto:prefect@prefecturams.ro">prefect@prefecturams.ro</a>
2	<b>LOKODI EDITA EMOKE</b>	Președintă, Consiliul Județean Mureș	0265/268-718	0265/261-904	<a href="mailto:lokodi@cjmures.ro">lokodi@cjmures.ro</a>
3	<b>CHIOREAN MIHAI</b>	Inspector șef, I.S.U. "HOREA"	0265/269-660	0265/269-663	<a href="mailto:ijsu_mures@cjmures.ro">ijsu_mures@cjmures.ro</a>
4	<b>BARCZI GYOZO</b>	Subprefect, Județul Mureș	0265/264-814	0265/261-261	
5	<b>CHIRTEȘ CRISTIAN</b>	Vicepreședinte, Consiliul Jud. Mureș	0265/265-315	0265/263-529	
6	<b>COSMA PAUL</b>	Secretar general, C.J. Mureș	0265/268-718	0265/263-211	<a href="mailto:paul.cosma@cjmures.ro">paul.cosma@cjmures.ro</a>
7	<b>DORIN FLOREA</b>	Primar, municipiul Tg. Mureș	0265/264-831	0265/266-029	<a href="mailto:primar@targumures.ro">primar@targumures.ro</a>
8	<b>PESCARI VALENTIN</b>	Inspector șef, Inspectoratul de Poliție Județean Mureș	0265/311-555	0265/202-304 0265/202-306	<a href="mailto:ioancabulea@ms.politiromana.ro">ioancabulea@ms.politiromana.ro</a>
9	<b>CENEAN IULIUS</b>	Inspector șef, Inspectoratul de Jandarmi Județean Mureș	0265/255-715	0265/255-306 0265/244-756	<a href="mailto:inspectorsef@jandarmeriamures.ro">inspectorsef@jandarmeriamures.ro</a>
10	<b>DEMIAN DOREL</b>	Comandant, S.T.S. Mureș	0265/265-645	0265/265-645	<a href="mailto:ojtms@stsnet.ro">ojtms@stsnet.ro</a>
11	<b>CECAN SIMION</b>	Comandant, Secția Județeană S.R.I., Mureș	0265/266-161	0265/201-000	
13	<b>TODEA ISPAS</b>	Șef oficiu, Structura Teritorială pentru Probleme Speciale MUREȘ	0265/262-976	0265/262-976	<a href="mailto:omeptams@ocsps.ro">omeptams@ocsps.ro</a>
14	<b>NAGY PETRONIU</b>	Director, Direcția Județeană de Pază Mureș	0265/213-027	0265/232-382 0265/233-213	<a href="mailto:djpmures@yahoo.com">djpmures@yahoo.com</a>
15	<b>MARE SORIN</b>	Comandant, C.M.J. Mureș	0265/211-493	0265/211-493	
16	<b>BARTHA IOSIF</b>	Director, Consiliul Județean Mureș	0265/268-718	0265/263-138 0265/262-211	<a href="mailto:bartha@cjmures.ro">bartha@cjmures.ro</a>
17	<b>MARTON KATALIN</b>	Director executiv, Consiliul Județean Mș	0265/268-718	0265/262-211	<a href="mailto:nicoleta@cjmures.ro">nicoleta@cjmures.ro</a>
18	<b>TIMAR LIVIU</b>	Director executiv, Direcția pentru Agricultură și Dezvoltare Rurală Mureș	0265/262-270	0265/262-145	<a href="mailto:agro@dadr-mures.ro">agro@dadr-mures.ro</a>
19	<b>DENES IREN</b>	Director executiv, Direcția Generală a Finanțelor Publice Mureș	0265/266-155	0265/262-546	<a href="mailto:dgsp.ms@mfinante.ro">dgsp.ms@mfinante.ro</a>
20	<b>ȘTEFĂNESCU DĂNUȚ</b>	Director executiv, Agenția pentru Protecția Mediului, Mureș	0265/314-984	0265/314-987	<a href="mailto:apmms@apmms.ro">apmms@apmms.ro</a>
21	<b>GIURGEA TEODOR</b>	Director, Dir. Apelor Mureș	0265/264-290	0265/264-420	<a href="mailto:dispecer@dam.rowater.ro">dispecer@dam.rowater.ro</a>
22	<b>BĂRBIERU NICOLAE</b>	Director, S.G.A. Mureș	0265/215-079	0265/214-610	<a href="mailto:secretariat@sgams.dam.rowater.ro">secretariat@sgams.dam.rowater.ro</a>

Nr. crt.	NUMELE ȘI PRENUMELE	FUNCȚIA	FAX	TELEFON SERVICIU	E-MAIL
23	<b>MICULI VASILE</b>	Director, Direcția Silvică Mureș	0265/264-447	0265/269-093	<a href="mailto:dsmures@romsilva.ro">dsmures@romsilva.ro</a>
24	<b>BLAGA MIHAIL IOAN</b>	Șef departament, Centru de Telecomunicații Mureș	0265/214-004	0265/204-000	<a href="mailto:mihailblaga@romtelecom.ro">mihailblaga@romtelecom.ro</a>
25	<b>FLOREA VASILE</b>	Director, Sucursala de distribuție a energiei electrice	0265/205-704	0265/205-700	<a href="mailto:florinflorea@electricats.ro">florinflorea@electricats.ro</a>
26	<b>MATEI DUMITRU</b>	Inspector școlar general, Inspectoratul Școlar Județean Mș	0265/218-473	0265/213-779	<a href="mailto:iontusnea@yahoo.com">iontusnea@yahoo.com</a>
27	<b>POL MIRCEA</b>	Șef serviciu, Inspectoratul Teritorial în Construcții Mureș	0265267-127	0265/267-127	<a href="mailto:ijc@isc-web.ro">ijc@isc-web.ro</a>
28	<b>MUREȘAN VASILE ADRIAN</b>	Director executiv , D.S.P. Mureș	0265/212-344	0265/215-146	<a href="mailto:secretariat@dspms.ro">secretariat@dspms.ro</a>
29	<b>ISPAS GHEORGHE</b>	Șef secție, SDN Tg. Mureș	0265/214-572	0265/217-241	<a href="mailto:sefsectie@sdn.mures.rdsnet.ro">sefsectie@sdn.mures.rdsnet.ro</a>
30	<b>RUNCAN PETRU ȘTEFAN</b>	Director, Aeroportul Transilvania Tg. Mureș	0265/328-257	0265/328-259	<a href="mailto:pruncan@rdslink.ro">pruncan@rdslink.ro</a>
31	<b>TUDOSE VIOREL</b>	Șef, Regulatorul de Circulație CFR Mș	0265/260-060	0265/230-060	<a href="mailto:viorel.tudose@brv.cfr.ro">viorel.tudose@brv.cfr.ro</a>
32	<b>GULACSI ANDRAȘ</b>	Șef, Secția L7 Întreținere Linii CFR	0265/224-658	0265/224-658	<a href="mailto:gulacsi@yahoo.com">gulacsi@yahoo.com</a>
33	<b>SÎRBULESCU MIREL</b>	Șef, Centru Comercial de Marfă CFR Tg. Mureș	0265/223-735	0265/223-735	<a href="mailto:cfrmarfarmures@zappmobile.ro">cfrmarfarmures@zappmobile.ro</a>
34	<b>CINCEA LAURENȚIU</b>	Prim comisar, Garda Națională de Mediu, Comisariatul Județean Mureș	0265/315-006	0265/315-006	<a href="mailto:cjmures@gnm.ro">cjmures@gnm.ro</a>
35	<b>BOAR LIVIU</b>	Sef serviciu, Direcția județeană a arhivelor Mureș	0265/202-371	0265/235-064	<a href="mailto:mures.an@mira.gov.ro">mures.an@mira.gov.ro</a>
36	<b>CSIKI IREN ZSUZSANA</b>	director executiv adjunct, D.S.P. Mureș	0265/260-695	0265/261-152	<a href="mailto:mediu@aspms.ro">mediu@aspms.ro</a>
37	<b>FEGYVERNEKI SANDOR</b>	Director executiv , Direcția Sanitar Veterinară și Pentru Siguranța Alimentelor Mureș	0265/314-974	0265/314-975	<a href="mailto:dsv@mures.rodsmail.ro">dsv@mures.rodsmail.ro</a>
38	<b>BĂCIUȚ NICOLAE</b>	Director executiv, Direcția Pentru Cultură, Culte și Patrimoniu Cultural Național Mureș	0265/266-295	0265/266-295	<a href="mailto:nicbaciut@yahoo.com">nicbaciut@yahoo.com</a>
39	<b>ACS VALERIA</b>	Președinte director general, C.A.S. Mureș	0265/250-031	0265/250-040	<a href="mailto:presedinte@casmures.ro">presedinte@casmures.ro</a>
40	<b>TODORAN LIVIU</b>	comisar șef, Comisariatul Județean Pentru Protecția Consumatorilor, Mș.	0265/255-153	0265/254-625	<a href="mailto:oipcmures@anpc.ro">oipcmures@anpc.ro</a>
41	<b>GUSATU ILEANA</b>	Director, Camera Agricola Judeteana Mures – ingheturi, grindina, seceta, inundatii in agricultura			
42	<b>BOROȘ ANGELA</b>	Inspector sef, Inspectoratul Teritorial de Muncă Mures	0265/262-698	0265/262-698	<a href="mailto:itmmures@itmmures.ro">itmmures@itmmures.ro</a>

Nr. crt.	NUMELE ȘI PRENUMELE	FUNCȚIA	FAX	TELEFON SERVICIU	E-MAIL
43	SUCIU MARIAN	Șef agenție, Autoritatea Rutieră Română, Agenția Tg. Mureș	0265/256-278	0265/255-939	
44	BERCEA MAGDALENA	Director, Crucea Roșie, Filiala Mureș	0265/250-131	0265/250-128	<a href="mailto:crucearosie.mures@gmail.com">crucearosie.mures@gmail.com</a>
45	TATAR BELA	Director, Transport Local ,Tg.Mureș	0265/268-448	0265/269-077	<a href="mailto:translocms@yahoo.com">translocms@yahoo.com</a>
46	ȘERBAN MARIA	Responsabil prot. mediului, Gp. Firme Carbid-Fox, Târnăveni	0265/446-105	0265/447-744	<a href="mailto:maserban@yahoo.com">maserban@yahoo.com</a>
47	RADU PETRE	Director divizie operațiuni tehnice, E-ON GAZ Distribuție, Tg.Mureș	0265/264-418	0365/403-320	<a href="mailto:secretariat@distrigaznord.ro">secretariat@distrigaznord.ro</a>
48	MATEI GHEORGHE	Director, Romgaz ,Tg-Mureș	0265/306-340	0265/402-803	<a href="mailto:gratian.rusu@mures.romgaz.ro">gratian.rusu@mures.romgaz.ro</a>
49	ARON VASILE	Director, SC Foraj Sonde SA , Tg.Mureș	0265/263-163	0265/263-163	<a href="mailto:sfg@rdslink.ro">sfg@rdslink.ro</a>
50	OGREAN MIHAI	Director logistică, SC Azomureș SA	0265/253-700	0265/265-700	<a href="mailto:office@azomures.com">office@azomures.com</a>
51	OLARU VIUȚ	Responsabil prot. civilă, SC Bicapa SA Târnăveni	0265/446-100	0265/442-351	<a href="mailto:bicapa@rdslink.ro">bicapa@rdslink.ro</a>
52	ANI VASILE	Manager, sucursala Târnăveni, SC Aquaserv SA, Tg.Mureș	0265/446-197	0265/446.197	
53	BAUER ANDREEA	Director general, SC Energomur SA, Tg.Mureș	0265/213-428	0265/216-532	<a href="mailto:a.bauer@energomur.ro">a.bauer@energomur.ro</a>
54	MORARU MARIN	Manager coordonare sucursale, SC Aquaserv SA ,Tg.Mureș	0265/208-801	0265/208-803	<a href="mailto:odaraban@aquaserv.ro">odaraban@aquaserv.ro</a>
55	RUS DAN DORU	manager Sucursala Reghin, SC Aquaserv SA Tg.Mureș	0265/512-611	0265/512-611	<a href="mailto:ragcl@pc-network.ro">ragcl@pc-network.ro</a>
56	FABIAN EMIL	Manager sucursala Sighișoara, SC Aquaserv SA Tg.Mureș	0265/771-242	0265/771-242	<a href="mailto:sighisoara@aqaserv.ro">sighisoara@aqaserv.ro</a>
57	ANTON GHEORGHE	Director, SC Prescom SA Iernut	0265/471-160	0265/471-160	<a href="mailto:prescomiernut@yahoo.com">prescomiernut@yahoo.com</a>
58	OANEȘ GELU	Manager sucursala Luduș, SC Aquaserv SA Tg.Mureș	0265/411-425	0265/411-425	<a href="mailto:ludus@aqaserv.ro">ludus@aqaserv.ro</a>
59	TREZNAI ALEXANDRU	Director, Servicii Tehnice Comunale Sovata	0265/576-653	0265/570-508	<a href="mailto:stc@digicomm.ro">stc@digicomm.ro</a>
60	OPREA MIRCEA	Director, Apa Termic Transport Sighișoara	0265/771-242	265/772-352	<a href="mailto:att.office@teleson.ro">att.office@teleson.ro</a>
61	POP FLOAREA	Manager Sucursala Iernut, SC AQUASERV SA Târgu-Mureș			

**CONSULTANȚI**

Nr. crt.	NUMELE ȘI PRENUMELE	FUNCȚIA	FAX	TELEFON SERVICIU	TELEFON MOBIL	E-MAIL
<b>CONSULTANȚI - SANITAR - VETERINAR</b>						
1	IANCU MAGDALENA	Specialist siguranța alimentelor	0265/314-978	0265/314-978		<a href="mailto:dsv@mures.rdsnet.ro">dsv@mures.rdsnet.ro</a>
2	CUCORANU DRAGOȘ	Specialist în diagnostic de laborator	0265/314-975	0265/314-975		<a href="mailto:dsv@mures.rdsnet.ro">dsv@mures.rdsnet.ro</a>
<b>CONSULTANȚI - INSPECȚIE ÎN CONSTRUCȚII</b>						
1	POL MIRCEA IANCU	Specialist în construcții	0265267-127	0265/267-127		<a href="mailto:ijc@isc-web.ro">ijc@isc-web.ro</a>
2	PAȘCA TIBERIU	Specialist în construcții	0265267-127	0265/267-127		<a href="mailto:ijc@isc-web.ro">ijc@isc-web.ro</a>
<b>CONSULTANȚI - AGRICULTURĂ</b>						
1	BAUMGARTEN IOAN	Specialist în zootehnie	0265/262-270	0265/262-270		<a href="mailto:agro@dadr-mures.ro">agro@dadr-mures.ro</a>
2	DUMITRU LUCREȚIA	Specialist vegetal	0265/261-688	0265/262-270		<a href="mailto:vegetal@dadr-mures.ro">vegetal@dadr-mures.ro</a>
3	POP NICOLAE	Specialist zootehnie	0265/267-270	0265/262-145		<a href="mailto:dez.rurala@dadr-mures.ro">dez.rurala@dadr-mures.ro</a>
<b>CONSULTANȚI - DRUMURI ȘI PODURI</b>						
1	CIOTLĂUȘ SORIN	Specialist în poduri	0265/214-572	0265/212-918		<a href="mailto:info@sdn.mures.rdsnet.ro">info@sdn.mures.rdsnet.ro</a>
<b>CONSULTANȚI - APĂRARE ÎMPOTRIVA INUNDAȚIILOR</b>						
1	OBREJA RĂZVAN	Șef birou, Apărare cadastru, SGA Mureș - specialist în apărarea împotriva inundațiilor și lucrări hidrotehnice	0265/215-079	0265/214-610		<a href="mailto:aparare@sgams.dam.rowater.ro">aparare@sgams.dam.rowater.ro</a>
2	BRATANOVICI CRISTIAN	Șef birou exploatare SGA Mureș - specialist în lucrări hidrotehnice și siguranță în exploatare	0265/215-079	0265/214-610		<a href="mailto:marketing@sgams.dam.rowater.ro">marketing@sgams.dam.rowater.ro</a>
<b>CONSULTANȚI - DRUMURI</b>						
1	VEREȘ FRANCISC	Specialist alunecare versanți	0265/214-572	0265/212-918		<a href="mailto:info@sdn.mures.rdsnet.ro">info@sdn.mures.rdsnet.ro</a>
2	CIOTLĂUȘ SORIN	Specialist în poduri	0265/214-572	0265/212-918		<a href="mailto:info@sdn.mures.rdsnet.ro">info@sdn.mures.rdsnet.ro</a>
3	EPURE MONICA	Specialist dezapeziri și inundații	0265/214-572	0265/212-918		<a href="mailto:info@sdn.mures.rdsnet.ro">info@sdn.mures.rdsnet.ro</a>
<b>CONSULTANȚI - DISTRIBUȚIE ENERGIE ELECTRICĂ</b>						
1	BÂNDEAN SORIN	Specialist energetică	0265/205-704	0265/205-712		<a href="mailto:vasilebandean@electricams.ro">vasilebandean@electricams.ro</a>
<b>CONSULTANȚI - TELECOMUNICAȚII</b>						
1	FLUIERAȘ TEODOR	Specialist rețele telecomunicații	0265/214-004	0265/204-003		<a href="mailto:tfluieras@romtelecom.ro">tfluieras@romtelecom.ro</a>
2	CĂLIN OPREA	Specialist echipamente telecomunicații	0265/237-999	0265/204-174		<a href="mailto:calin.oprea@romtelecom.ro">calin.oprea@romtelecom.ro</a>
<b>CONSULTANȚI - MEDICINĂ DE URGENȚĂ, ȘI SERVICII PROFESIONISTE PENTRU SITUAȚII DE URGENȚĂ</b>						
1	BOGHIȚĂ ANNE MARIA	Consilier DSP, specialist în medicină de urgență și catastrofă	0265/210-110	0265/210-413		<a href="mailto:arafat@smurs.ro">arafat@smurs.ro</a> <a href="mailto:drbluellinght@hotmail.com">drbluellinght@hotmail.com</a>
2	BOERIU CRISTIAN	Specialist în medicină de urgență și catastrofă	0265/210-110	0265/210-413		<a href="mailto:cboeriu@smurd.ro">cboeriu@smurd.ro</a>
3	SFÂRÂIAC IOAN	Referent, DSP Mureș	0265/212-111	0265/212-111		
4	IVANICI IOAN	Manager, Serviciul de ambulanță Mureș	0265/210-878	0265269-663		
5	GĂZDAC OVIDIU	Prim adjunct IJSU, specialist intervenții în situații de urgență	0265/269-660	0265/269-663		<a href="mailto:ljsu_mures@cimures.ro">ljsu_mures@cimures.ro</a>

Nr. crt.	NUMELE ȘI PRENUMELE	FUNCȚIA	FAX	TELEFON SERVICIU	TELEFON MOBIL	E-MAIL
<b>CONSULTANȚI - EVACUARE</b>						
1	PĂCURAR RAMONA	Specialist evacuare arhive	0265/235-064	0265/235-064		
2	GLIGA TRAIAN	Organizare, planificare, control	0265/311-555	0265/202-400		<a href="mailto:traiangliga@politiaromana.ro">traiangliga@politiaromana.ro</a>
<b>CONSULTANȚI – TELECOMUNICAȚII SPECIALE</b>						
1	RUSU MARIN	Șef birou radiocomunicații speciale	0265/265-645	0265/265-645		
<b>CONSULTANȚI – ACCIDENTE NUCLEARE</b>						
1	POCOL IOAN	SC TMUCB SA Tg. Mureș				
	BOCA GABRIELA	Sef serviciu monitoring sinteză și coordonare, Agenția pentru Protecția Mediului				
2	GLIGA MARICICA	Responsabil stație, Stația de supraveghere a radioactivității mediului				
3	BOLOGA NISTOR	SC TERMOSERV Mureș SA Iernut				
4	ENE DIANA	Sp. Clinic de Urgență Tg. Mureș – Laboratorul de medicină nucleară				
5	PALCU CODRUȚA	DSP Mureș				
<b>CONSULTANȚI – ACCIDENTE CHIMICE</b>						
1	ȘOLERIU IOAN	Director SC AZOMUREȘ SA				
2	MÂNDROIU EMANOIL	Administrator SC GABIMEX SRL				
3	CRIȘAN SORIN	Șef Departament tratare apă potabilă SC AQASERV Tg. Mureș				
5	DAN FELICIAN	Responsabil situații de urgență SC DAFCOCHIM SRL Tg. Mureș				
6	DORIANI GIOVANNI	Director general, SC DEPOMUREȘ SA Tg. Mureș				
7	MUICĂ IOAN	Responsabil situații de urgență și prot. Mediului SC DEPOMUREȘ SA Tg. Mureș				

**GRUPUL DE SUPTOR TEHNIC PENTRU GESTIONAREA SITUAȚIILOR DE URGENȚĂ GENERATE DE INUNDAȚII  
GHEȚURI, SECETĂ HIDROLOGICĂ, ACCIDENTE LA CONSTRUCȚII HIDROTEHNICE ȘI POLUĂRI ACCIDENTALE PE CURSURI DE APĂ CONSTITUIT  
ÎN CADRUL COMITETULUI JUDEȚEAN PENTRU SITUAȚII DE URGENȚĂ MUREȘ**

<b>Nr. crt.</b>	<b>NUMELE ȘI PRENUMELE</b>	<b>FUNCȚIA</b>	<b>FAX</b>	<b>TELEFON SERVICIU</b>	<b>TELEFON MOBIL</b>	<b>E-MAIL</b>
1	<b>BĂRBIERU NICOLAE</b>	Director, S.G.A. Mureș	0265/215-079	0265/214-610		<a href="mailto:secretariat@sgams.dam.rowater.ro">secretariat@sgams.dam.rowater.ro</a>
2	<b>ȘTEFĂNESCU DĂNUȚ</b>	Director executiv , Agenția pentru Protecția Mediului,Mureș	0265/314-984	0265/314-987		<a href="mailto:apmms@apmms.ro">apmms@apmms.ro</a>
3	<b>CINCEA LAURENȚIU</b>	Prim comisar, Garda Națională de Mediu, Comisariatul Județean Mureș	0265/315-006	0265/315-006		<a href="mailto:cjmures@gnm.ro">cjmures@gnm.ro</a>
4	<b>MICULI VASILE</b>	Director, Direcția Silvică Mureș	0265/264-447	0265/269-093		<a href="mailto:dsmures@romsilva.ro">dsmures@romsilva.ro</a>
5	<b>RACZ LUCIAN</b>	Director adjunct, ADP Tg. Mureș				<a href="mailto:raczlucian@yahoo.com">raczlucian@yahoo.com</a>
6	<b>PANTEA LEON</b>	IPJ Mureș				
7	<b>JOACĂBINE CONSTANTIN</b>	Inspector șef, ANIF, Sucursala Mureș- Olt Superior, Unitatea de Administrare Mureș	0265/262-388	0265/262-388		<a href="mailto:anifms@rdslink.ro">anifms@rdslink.ro</a>
8	<b>RUSZ OTILIA</b>	Șef serviciu, Serviciul Meteorologic de Asigurarea Calității Tg. Mureș	0365/264-841	0365/420-282		<a href="mailto:bmtgmures@meteoromania.ro">bmtgmures@meteoromania.ro</a>
9	<b>CHIȘIU NICOLAE</b>	Șef serviciu, Apărare Cadastru Direcția Apelor Mureș	0265/267-955	0265/260-289		<a href="mailto:aparare@dam.rowater.ro">aparare@dam.rowater.ro</a>
10	<b>BRATANOVICI CRISTIAN</b>	Șef birou exploatare SGA Mureș	0265/215-079	0265/214-610		<a href="mailto:marketing@sgams.dam.rowater.ro">marketing@sgams.dam.rowater.ro</a>
11	<b>ȘERBAN RADU</b>	Șef birou inspecția apelor, S.G.A. Mureș	0265/215-079	0265/214-610		<a href="mailto:laurentiu.pregnici@sgams.dam.rowater.ro">laurentiu.pregnici@sgams.dam.rowater.ro</a>
12	<b>OBREJA RAZVAN</b>	Consultant apărare, SGA Mureș	0265/215-079	0265/214-610		<a href="mailto:aparare@sgams.dam.rowater.ro">aparare@sgams.dam.rowater.ro</a>
13	<b>STOIAN CRISTIAN</b>	Șef S.H. Târnăveni, S.G.A. Mureș	0265/443-012	0265/443-012		<a href="mailto:sishtirnavamica@clicknet.ro">sishtirnavamica@clicknet.ro</a>
14	<b>ROTARIU MIRCEA</b>	Șef S.H. Mureș, S.G.A. Mureș	0265/230-730	0265/230-730		<a href="mailto:sishtgmures@clicknet.ro">sishtgmures@clicknet.ro</a>
15	<b>RUSU ȘTEFAN</b>	Șef S.H. Reghin, S.G.A. Mureș	0265/520-917	0265/520-917		<a href="mailto:shreghin@yahoo.com">shreghin@yahoo.com</a>
16	<b>ADAM MOISE</b>	Șef S.H. Sighișoara, S.G.A. Mureș	0265/778-105	0265/778-105		<a href="mailto:sishtirnavamare@clicknet.ro">sishtirnavamare@clicknet.ro</a>

**Atribuțiile autorităților și responsabililor cuprinși în  
Planul de analiză și acoperire a riscului**

**1. Monitorizarea pericolelor și riscurilor specifice, precum și a efectelor negative ale acestora**

A. Centralizarea datelor și informațiilor privind monitorizarea pericolelor și riscurilor specifice, precum și a efectelor negative ale acestora: Ministerul Administrației și Internelor, Inspectoratul pentru Situații de Urgență „HOREA” al județului Mureș/Centrul Operațional .

B. Monitorizarea pericolelor:

- a) monitorizarea calității aerului: Agenția de Protecție a Mediului Mureș, Garda Națională de Mediu – Comisariatul Mureș;
- b) monitorizarea factorilor de mediu: Agenția de Protecție a Mediului Mureș, Sistemul de Gospodărire a Apelor Mureș (factor de mediu – apă);
- c) monitorizarea pericolelor seismice: Inspectoratul în Construcții Mureș;
- d) monitorizarea fenomenelor hidrologice pe cursurile de apă și a calității apelor acestora: Sistemul de Gospodărire a Apelor Mureș;
- e) monitorizarea principalelor lucrări hidrotehnice: Sistemul de Gospodărire a Apelor Mureș și administratorul lucrării hidrotehnice;
- f) monitorizarea fenomenelor meteorologice periculoase și a fenomenelor de secetă: Sistemul de Gospodărire a Apelor Mureș, Direcția pentru Agricultură și Dezvoltare Rurală Mureș;
- g) monitorizarea stării de sănătate a populației: Direcția de Sănătate Publică Mureș;
- h) monitorizarea transporturilor de substanțe chimice periculoase: Ministerul Transporturilor, Construcțiilor și Turismului, Inspectoratul de Poliție Mureș, agenții economici specializați în transporturi, Inspectoratul de Jandarmi , Inspectoratul pentru Situații de Urgență „HOREA” al județului Mureș, S.R.I.;
- i) monitorizarea activităților din domeniul nuclear, precum și a transporturilor de combustibil nuclear și materiale radioactive: Comisia Națională pentru Controlul Activităților Nucleare prin instituțiile subordonate, S.R.I.;
- j) monitorizarea siguranței în construcții: Inspectoratul de Stat în Construcții Mureș;
- k) monitorizarea obiectivelor economice sursă de risc chimic: Agenția de Protecție a Mediului Mureș, Garda Națională de Mediu – Comisariatul Mureș, Serviciul de Gospodărire a Apelor Mureș, S.R.I.;
- l) monitorizarea obiectivelor economice sursă de risc la incendii și explozii: structurile din teritoriu ale Ministerului Administrației și Internelor, Ministerului Economiei și Comerțului, S.R.I.;
- m) monitorizarea obiectivelor sursă de risc nuclear și radiologic: Comisia Națională pentru Controlul Activităților Nucleare și Agenția Nucleară, S.R.I.;
- n) monitorizarea siguranței alimentelor: Direcția Sanitară Veterinară și pentru Siguranța Alimentelor Mureș.

C. Evaluarea riscurilor specifice

- a) îmbolnăviri în masă: Direcția de Sănătate Publică Mureș și Direcția Sanitară Veterinară și pentru Siguranța Alimentelor Mureș;
- b) epizotii/zoonoze: Direcția Generală pentru Agricultură și Dezvoltare Rurală Mureș, Direcția de Sănătate Publică Mureș și Direcția Sanitară Veterinară și pentru Siguranța Alimentelor Mureș;
- c) căderi de obiecte cosmice: Inspectoratul de Poliție , Inspectoratul de Jandarmi , Inspectoratul pentru Situații de Urgență „HOREA” al județului Mureș;
- d) prăbușiri de teren cauzate de explozii miniere: la carierele de piatră Stînceni, Sovata: Inspecția în Construcții Mureș;
- e) prăbușiri de teren în zone urbane: Consiliile locale ale localităților;
- f) alunecări de teren: structurile din teritoriu ale Ministerului Administrației și Internelor/Agenția Națională de Cadastru și Publicitate Imobiliară și Ministerului Transporturilor, Construcțiilor și Turismului;
- g) amenințări biologice: Direcția de Sănătate Publică Mureș și Direcția Sanitară Veterinară și pentru Siguranța Alimentelor Mureș, S.R.I.;
- h) amenințări ecologice: Agenția de Protecție a Mediului Mureș, Garda de Mediu Mureș, S.R.I.;
- i) amenințări la adresa infrastructurilor critice: Direcția de Telecomunicații Mureș, Agenția de Protecție a Mediului Mureș, Garda de Mediu Mureș, Sistemul de Gospodărire a Apelor Mureș, Serviciul de Telecomunicații Speciale, Inspecția în Construcții Mureș, S.R.I.;

D. Evaluarea efectelor negative

- a) ale situațiilor de urgență care s-au produs: Ministerului Administrației și Internelor /autoritatea administrației publice locale (Inspectoratul pentru Situații de Urgență, Instituția prefectului Mureș, Consiliul Mureș, consilii locale), S.R.I.;
- b) ale stărilor potențial generatoare de situații de urgență: conform responsabilităților de monitorizare și evaluare a pericolelor și riscurilor specifice.

## **2. Informarea, înștiințarea și avertizarea**

### A. Informarea și educarea preventivă a populației:

- a) Inspectoratul pentru Situații de Urgență, Prefectura Mureș (ordine ale Prefectului, comunicate de presă), Consiliul și Consiliile locale prin serviciile voluntare pentru situații de urgență, servicii publice deconcentrate de profil;
- b) Inspectoratul Școlar Mureș;
- c) Direcția de Sănătate Publică Mureș;
- d) Mass-media.

### B. Înștiințarea autorităților administrației publice:

- a) asupra stărilor potențial generatoare de situații de urgență: Inspectoratul pentru Situații de Urgență, localități, conducătorii instituțiilor publice, patronii și managerii agenților economici, indiferent de forma de proprietate;
- b) asupra producerii situațiilor de urgență: administratorii obiectivelor sursă de risc sau, după caz, administratorii proprietăților afectate.

### C. Avertizarea populației

- a) prin sisteme și mijloace tehnice de avertizare și alarmare publică: Inspectoratul pentru Situații de Urgență – administrația Publică locală ;
- b) prin mass-media: Societatea Română de Radiodifuziune, Societatea Română de Televiziune, societăți private de radioteleviziune, societăți de presă și internet.

## **3. Planificarea și pregătirea resurselor și serviciilor**

- a) pentru intervenție operativă: Inspectoratul pentru Situații de Urgență;
- b) pentru punerea la dispoziție, conform legii, a unor resurse materiale și umane: Structura teritorială pentru probleme speciale Mureș;
- c) asigurarea finanțării măsurilor de protecție a infrastructurilor critice: Direcția Generală a Finanțelor Publice Mureș și patronatele;
- d) pentru intervenția operativă la lucrările de gospodărire a apelor cu rol de apărare: Sistemul de Gospodărire a Apelor Mureș;
- e) existența stocurilor minime de apărare la nivelul comunelor, orașelor și municipiilor: Sistemul de Gospodărire a Apelor Mureș, consilii locale.

## **4. Comunicații și informatică**

- a) asigurarea funcționării rețelei de comunicații-informatică pentru managementul situațiilor de urgență: Direcția de Telecomunicații Mureș;
- b) asigurarea legăturilor de telecomunicații speciale: Serviciul de Telecomunicații Speciale;
- c) refacerea operativă a sistemului public de comunicații: operatorii de telefonie fixă și mobilă.

## **5. Căutarea, deblocarea, descarcerarea și salvarea persoanelor**

- a) căutarea-salvarea prin structuri operative specializate: Inspectoratul pentru Situații de Urgență;
- b) stabilizare și triaj medical: Direcția de Sănătate Publică Mureș, Spitalul Clinic Mureș - S.M.U.R.D., Serviciul de Ambulanță;
- c) transport sanitar și evacuare cu mijloace de intervenție specifice: Direcția de Sănătate Publică Mureș, Serviciul de Ambulanță, SMURD Mureș;
- d) căutarea și salvarea persoanelor: Serviciul SALVAMONT și alte servicii de profil.

## **6. Evacuarea persoanelor, populației sau bunurilor periclitate**

- a) asigurarea protecției persoanelor cu funcții de conducere din instituțiile fundamentale ale statului în locurile în care acestea vor fi evacuate și a pazei noilor sedii de lucru, precum și a reședințelor puse la dispoziție: Inspectoratul de Poliție Mureș, Comandamentul de Jandarmi, Poliția Comunitară;
- b) asigurarea locală a măsurilor pentru evacuare: Inspectoratul pentru Situații de Urgență, consilii locale;
- c) evidența populației evacuate: S.E.I.P., Poliția municipii, orașe, comune;
- d) asigurarea primirii și cazării persoanelor evacuate: primarii localități;
- e) instalarea taberelor de evacuați: Inspectoratul pentru Situații de Urgență;



- f) recepția și depozitarea bunurilor evacuate: fiecare unitate pentru bunurile proprii;
- g) evacuarea animalelor: Direcția Generală pentru Agricultură și Dezvoltare Rurală Mureș, primarii;
- h) evacuarea valorilor culturale importante și a bunurilor de patrimoniu: Direcția pentru Cultură Mureș, primarii;
- i) evacuarea valorilor de tezaur: Direcția Generală pentru Finanțele Publice Mureș, Banca Națională a României;
- j) evacuarea penitenciarelor, spitalelor, azilurilor de bătrâni: Direcția de Sănătate Publică, Ministerul Justiției, Consiliul Mureș;
- k) securitatea și paza zonelor evacuate: Inspectoratul de Jandarmi, Inspectoratul de Poliție Mureș, Poliția Comunitară;
- l) supravegherea, îndrumarea și controlul traficului rutier și feroviar: Inspectoratul de Poliție Mureș;
- m) evacuarea fondului arhivistic național: Ministerul Administrației și Internelor/ Arhivele Naționale.

## **7. Acordarea asistenței medicale de urgență**

- a) suplimentarea capacității de spitalizare: fiecare unitate spitalicească;
- b) instalarea spitalelor de campanie: DSP Mureș;
- c) asigurarea asistenței medicale pentru structurile de intervenție operativă: SMURD Mureș, Inspectoratul pentru Situații de Urgență Mureș;
- d) acordarea asistenței medicale de urgență: Direcția de Sănătate Publică Mureș și SMURD Mureș;
- e) acordarea primului ajutor: Crucea Roșie –filiala Mureș, SMURD Mureș cu echipe de prim ajutor;
- f) Asigurarea de medicamente și instrumentar medical: Direcția de Sănătate Publică Mureș, Structura teritorială pentru probleme speciale Mureș

## **8. Prevenirea îmbolnăvirilor în masă**

- a) stabilirea dimensiunilor și caracteristicilor zonelor de carantină: Direcția de Sănătate Publică Mureș, Direcția Sanitară Veterinară și pentru Siguranța Alimentelor Mureș;
- b) securitatea și paza perimetrului zonelor de carantină: Inspectoratul de Jandarmi Mureș, Inspectoratul de Poliție al județului Mureș, Poliția Comunitară;
- c) măsuri profilactice: Direcția Sanitară Veterinară și pentru Siguranța Alimentelor Mureș, Direcția de Sănătate Publică Mureș, Crucea Roșie –filiala Mureș.

## **9. Localizarea și stingerea incendiilor**

- a) localizarea, limitarea propagării, stingerea și lichidarea consecințelor incendiilor, inclusiv a incendiilor în masă: Inspectoratul pentru Situații de Urgență „HOREA” al județului Mureș, servicii voluntare publice și private pentru situații de urgență, agenți economici sursă de risc;
- b) localizarea și stingerea incendiilor la obiectivele din subordine/coordonare: Inspectoratul pentru Situații de Urgență „HOREA” al județului Mureș;
- c) localizarea și stingerea incendiilor la fondul forestier: Direcția Silvică Târgu Mureș, autoritățile administrației publice locale, Inspectoratul pentru Situații de Urgență „HOREA” a județului Mureș.

## **10. Neutralizarea efectelor materialelor periculoase**

- a) stabilirea perimetrelor de securitate: Inspectoratul pentru Situații de Urgență „HOREA” al județului Mureș;
- b) evacuarea locală a populației existente în interiorul perimetrului de securitate: Inspectoratul pentru Situații de Urgență „HOREA” al județului Mureș, Inspectoratul de jandarmi, Inspectoratul de Poliție al Județului Mureș;
- c) intervenția operativă cu mijloace și materiale de neutralizare a efectelor materialelor periculoase: autoritatea administrației publice centrale de specialitate care are în coordonare/subordonare sau sub autoritate, după caz, astfel de agenți (se solicită la nevoie), operațiuni și tehnici speciale efectuate de către Servicii de Urgență, S.R.I. și agenții economici cu atribuții în domeniu.

## **11. Asigurarea transportului forțelor și mijloacelor de intervenție, persoanelor evacuate și altor resurse**

- a) asigurarea transportului urban necesar pentru realizarea evacuării: Inspectoratul pentru Situații de Urgență „HOREA” al județului Mureș, Inspectoratul de Jandarmi, agenți economici transportatori, primari, Regulatorul de circulație CFR Târgu Mureș;
- b) stabilirea și pregătirea punctelor de îmbarcare a evacuaților din zonele afectate, în termen de 2 ore de la declararea stării de urgență: Inspectoratul pentru Situații de Urgență „HOREA” al județului Mureș, consilii locale din zonă;
- c) realizarea graficului de transport și asigurarea mijloacelor necesare pentru efectuarea evacuării, în termen de 6 ore de la declararea stării de urgență: Inspectoratul pentru Situații de Urgență „HOREA” al județului Mureș, Consiliul Mureș;

- d) asigurarea transportului pentru persoanele și bunurile evacuate: primării, societăți comerciale, agenții economici transportatori: Inspectoratul pentru Situații de Urgență „HOREA” al județului Mureș, Inspectoratul de Jandarmi , Regulatorul de circulație CFR Târgu Mureș;
- e) supravegherea, fluidizarea, îndrumarea și controlul traficului rutier: Inspectoratul de Poliție al Județului Mureș;
- f) controlul și evidența autovehiculelor destinate evacuării din zonele calamitate: Structura teritorială pentru probleme speciale Mureș;
- g) transportul resurselor necesare pentru intervenție și asistența de primă necesitate în situații de urgență: Consiliul Mureș, agenți economici specializați transport persoane, Inspectoratul de Jandarmi Mureș, Inspectoratul pentru Situații de Urgență „HOREA” al județului Mureș;
- h) transportul forțelor și mijloacelor pentru intervenție operativă la lucrările de gospodărire a apelor: Sistemul de Gospodărire a Apelor Mureș, Inspectoratul de Jandarmi , Comitetele locale pentru Situații de Urgență.

## **12. Efectuarea lucrărilor publice și ingineresti de reabilitare la construcțiile, instalațiile și amenajările afectate**

- a) evaluarea rapidă a stabilității structurilor și stabilirea măsurilor de intervenție în primă urgență la construcțiile vulnerabile și care prezintă pericol public: Inspectoratul în Construcții al județului Mureș;
- b) nominalizarea responsabilităților în realizarea măsurilor de intervenție de primă urgență: Inspectoratul pentru Situații de Urgență „HOREA” al județului Mureș, Instituția Prefectului-județul Mureș;
- c) efectuarea lucrărilor publice și ingineresti la construcțiile, instalațiile și amenajările afectate: ministerele și instituțiile publice – la obiectivele din subordine/coordonare.

## **13. Asigurarea apei și hranei pentru persoanele și animalele afectate sau evacuate**

- a) asigurarea apei și hranei pentru persoane:
  - în primele 72 de ore de la evacuare sau la instituirea stării de alertă, după caz: Prefectura județului Mureș, consiliile locale, Direcția Sanitară Veterinară și pentru Siguranța Alimentelor Mureș;
  - ulterior primelor 72 de ore, până la încetarea evacuării sau a situației de urgență: Administrația Națională a Rezervelor de Stat;
- b) asigurarea apei și hranei pentru animale: Direcția pentru Agricultură și Dezvoltare Rurală Mureș;
- c) verificarea și asigurarea apei potabile, prepararea și distribuirea hranei pentru persoanele afectate sau evacuate: Direcția Sanitară Veterinară și pentru Siguranța Alimentelor Mureș, Direcția pentru Agricultură și Dezvoltare Rurală Mureș, Direcția de Sănătate Publică Mureș;

## **14. Asigurarea cazării și adăpostirii persoanelor afectate sau evacuate**

- a) asigurarea măsurilor necesare pentru realizarea protecției populației în adăposturi colective: Inspectoratul pentru Situații de Urgență „HOREA” al județului Mureș, primării;
- b) asigurarea cazării persoanelor evacuate: consilii locale, Inspectoratul Școlar ; Crucea Roșie - filiala Mureș.

## **15. Asigurarea energiei pentru iluminat, încălzire și alte utilități**

- a) asigurarea autonomiei energetice pentru fiecare facilitate critică de răspuns la urgență, pentru minimum 72 de ore: conducătorul/administratorul fiecărei facilități; agenții economici care au obligația de a monta grupuri electrogene, pentru asigurarea autonomiei energetice, și pentru care SC Electrica Transilvania Sud SA – SDFEE Târgu Mureș va controla periodic starea de funcționare a acestora:
  - DSP Mureș (blocuri operatorii, clinici A.T.I.)
  - Romtelecom – centrale telefonice
  - Dispeceratul pentru apeluri de urgență 112
  - ISU „HOREA” al jud. Mureș,– iluminat în locurile de evacuare a persoanelor (numai acolo unde se amplasează corturi)
- b) asigurarea energiei electrice: SC Electrica Transilvania Sud SA - Sucursala Târgu Mureș;
- c)refacerea operativă a avariilor produse în rețelele de transport și distribuție a energiei electrice: SC Electrica Transilvania Sud SA - Sucursala Târgu Mureș;
- d) refacerea operativă a avariilor produse în rețelele de transport și distribuție a gazelor naturale: SC Distrigaz Nord SA Târgu Mureș.

## **16. Efectuarea depoluării și decontaminării**

- a)supravegherea gradului de contaminare în perimetrul raioanelor de intervenție: Inspectoratul pentru Situații de Urgență „HOREA” al județului Mureș, Agenția de Protecția Mediului Târgu Mureș, Garda Națională de Mediu - Comisariatul Mureș;
- b) aplicarea măsurilor de limitare a împrăstierii substanțelor poluante sau contaminatoare pentru asigurarea protecției populației surprinse în perimetrul raioanelor de intervenție: Inspectoratul pentru Situații de Urgență „HOREA” al județului Mureș;

- c) efectuarea depoluării și decontaminării: agenți economici sursă de risc, Inspectoratul pentru Situații de Urgență „HOREA” al județului Mureș;
- d) stabilirea priorităților pentru monitorizarea gradului de contaminare și centralizarea datelor privind contaminarea teritoriului național: Inspectoratul pentru Situații de Urgență „HOREA” al județului Mureș, Agenția de Protecția Mediului Târgu Mureș;
- e) stabilirea priorităților pentru efectuarea decontaminării și depoluării: Inspectoratul pentru Situații de Urgență „HOREA” al județului Mureș;
- f) asigurarea operativă a forțelor și mijloacelor de sprijin, precum și a materialelor necesare pentru realizarea decontaminării populației, căilor rutiere și clădirilor: Prefectura județului Mureș, Inspectoratul pentru Situații de Urgență „HOREA” al județului Mureș, Consiliul Mureș, agenții economici deținători de substanțe și materiale decontaminatoare, Salubriserv;
- g) supravegherea gradului de contaminare, evaluarea efectelor asupra sănătății și monitorizarea stării de sănătate a populației: Direcția de Sănătate Publică Mureș;
- h) efectuarea decontaminării populației: prefectura Județului Mureș, Inspectoratul pentru Situații de Urgență „HOREA” al județului Mureș, Consiliul Mureș, agenții economici deținători de spații și dotări, etc.;
- i) supravegherea gradului de contaminare în mediul urban și cel rural, evaluarea efectelor și realizarea decontaminării: Inspectoratul pentru Situații de Urgență „HOREA” al județului Mureș, primării;
- j) supravegherea gradului de contaminare a culturilor, fondului forestier și pășunilor și evaluarea efectelor directe și indirecte asupra oamenilor și animalelor: Direcția pentru Agricultură și Dezvoltare rurală Mureș, Direcția sanitară Veterinară și pentru Siguranța Alimentelor Mureș;
- k) decontaminarea terenurilor și rezervațiilor: Inspectoratul pentru Situații de Urgență „HOREA” al județului Mureș, Direcția pentru Agricultură și Dezvoltare Rurală Mureș, Direcția Silvică Mureș;
- l) supravegherea gradului de contaminare a pășunilor, evaluarea efectelor directe și indirecte asupra animalelor și oamenilor, realizarea decontaminării: Direcția pentru Agricultură și Dezvoltare Rurală Mureș, Direcția Sanitară Veterinară și pentru Siguranța Alimentelor Mureș, Direcția Silvică Mureș;
- m) realizarea decontaminării animalelor și produselor vegetale și animale: Direcția pentru Agricultură și Dezvoltare Rurală Mureș, Direcția Sanitară Veterinară și pentru Siguranța Alimentelor Mureș, primării;
- n) supravegherea gradului de contaminare, evaluarea efectelor asupra mediului și depoluarea cursurilor de apă: Agenția de Protecția Mediului Târgu Mureș, Garda Națională de Mediu - Comisariatul Mureș, agenții economici sursă de risc, Sistemul de Gospodărire a Apelor Mureș;
- o) supravegherea gradului de contaminare, evaluarea efectelor și depoluarea marină și costieră, în caz de poluare cu hidrocarburi și alte substanțe dăunătoare: nu este cazul.

#### **17. Menținerea și restabilirea ordinii publice**

- a) menținerea și restabilirea ordinii publice: Inspectoratul de Poliție al Județului Mureș, Inspectoratul de Jandarmi Mureș, Poliția Comunitară, administrațiile locale;
- b) menținerea ordinii publice: consiliile locale prin Poliția comunitară;
- c) sprijin logistic pentru restabilirea ordinii publice: UM 01328 Târgu Mureș;
- d) stabilirea, potrivit competențelor, a legalității intervenției: prim-procuror.

#### **18. Logistica intervențiilor**

- asigurarea bazei materiale pentru realizarea funcțiilor de sprijin (asigurarea necesarului de resurse financiare, materiale și umane din resurse proprii pentru rezolvarea situației concrete): fiecare organ al administrației publice centrale de specialitate pe domeniul lui de activitate, precum și pentru obiectivele din coordonare/ subordine sau de sub autoritatea acestuia;

#### **19. Reabilitarea zonei afectate**

- restabilirea stării provizorii de normalitate: Ministerul Administrației și Internelor și celelalte ministere(instituții) pentru obiectivele din coordonare/subordonare sau de sub autoritate, pe domeniile de competență.

#### **20. Acordarea de ajutoare de primă necesitate, despăgubiri și asistență socială și religioasă**

- a) acordarea de ajutoare umanitare de primă necesitate pentru populația afectată: se stabilesc de Prefectura județului Mureș, Consiliul Mureș, primării, Inspectoratul pentru Situații de Urgență „HOREA” al județului Mureș, Structura teritorială pentru probleme speciale Mureș;
- b) asigurarea asistenței umanitare de urgență pentru un număr de până la 10.000 de victime, prin resursele și infrastructura proprie, și peste 10.000 victime prin Mișcarea Internațională de Cruce Roșie și semilună Roșie: Cruce Roșie filiala Târgu Mureș;





- c) acordarea de ajutoare și despăgubiri financiare pentru populație, agenți economici, instituții și unități administrativ-teritoriale afectate: Direcția de Muncă Solidaritate Socială și Familie Mureș, Instituția Prefectului-județul Mureș, primăria, Direcția pentru Agricultură și Dezvoltare Rurală Mureș
- d) stabilirea și aplicarea măsurilor de asistență socială: Direcția de Muncă Solidaritate Socială și Familie Mureș;
- e) acordarea asistenței religioase: Direcția de Muncă Solidaritate Socială și Familie Mureș, Direcția pentru Cultură Culte și Patrimoniul Cultural Național al județului Mureș;
- f) acordarea asistenței psihologice: Direcția de Sănătate Publică Mureș, Crucea Roșie –filiala Mureș.

**Sisteme existente de prealarmare /avertizare a atingerii unor valori critice și de alarmare a populației în cazul evacuării**

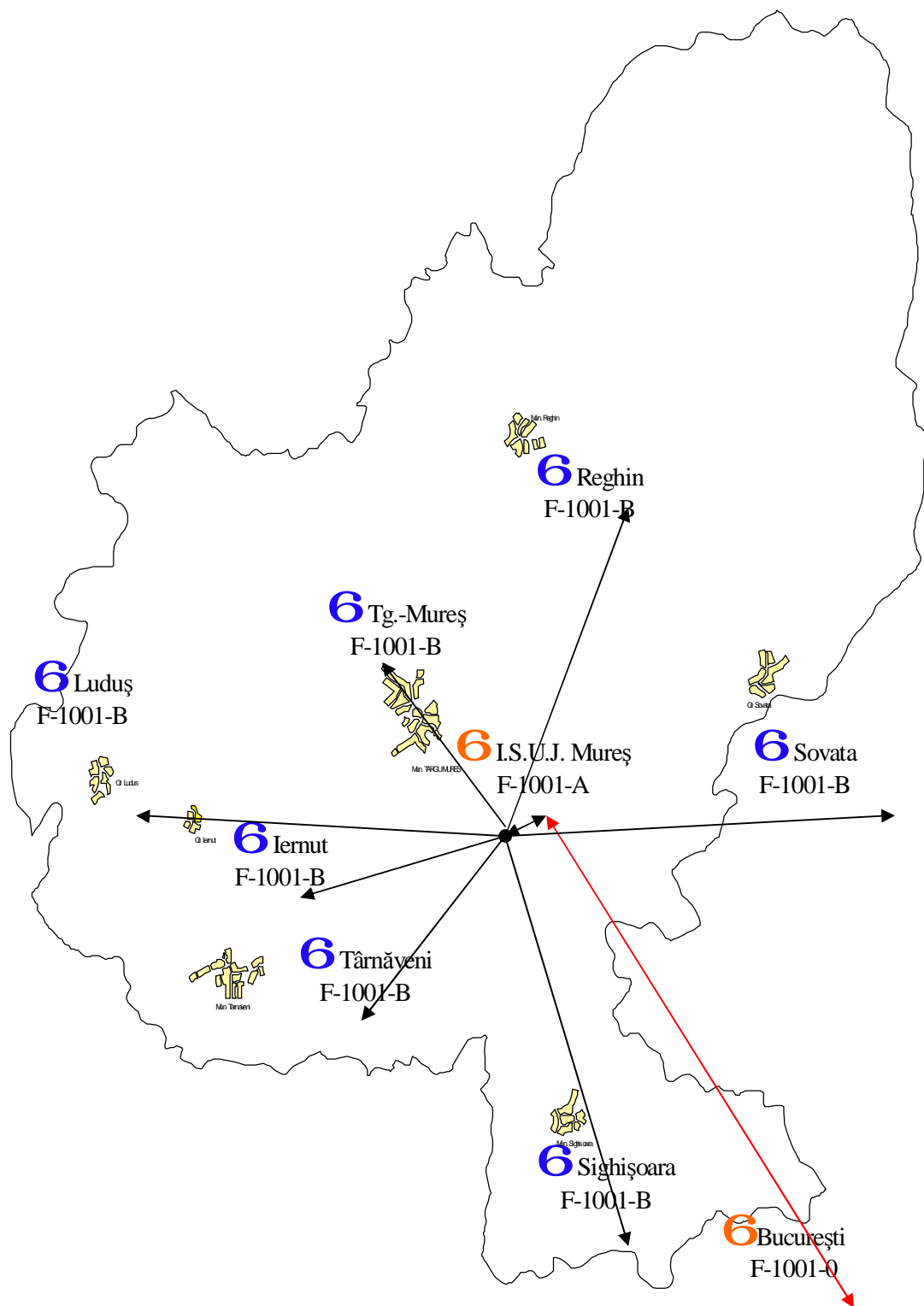
**1. Disponibilitatea sistemului de comunicații UUS prin radiotelefon**



**LEGENDĂ**

1.  Puncte de retranslație;
2.  Radiotelefoane;
3.  Zonă cu acoperire radio;
4.  Zonă fără acoperire radio.

## 2. Dispunerea echipamentelor de înștiințare alarmare F 1001



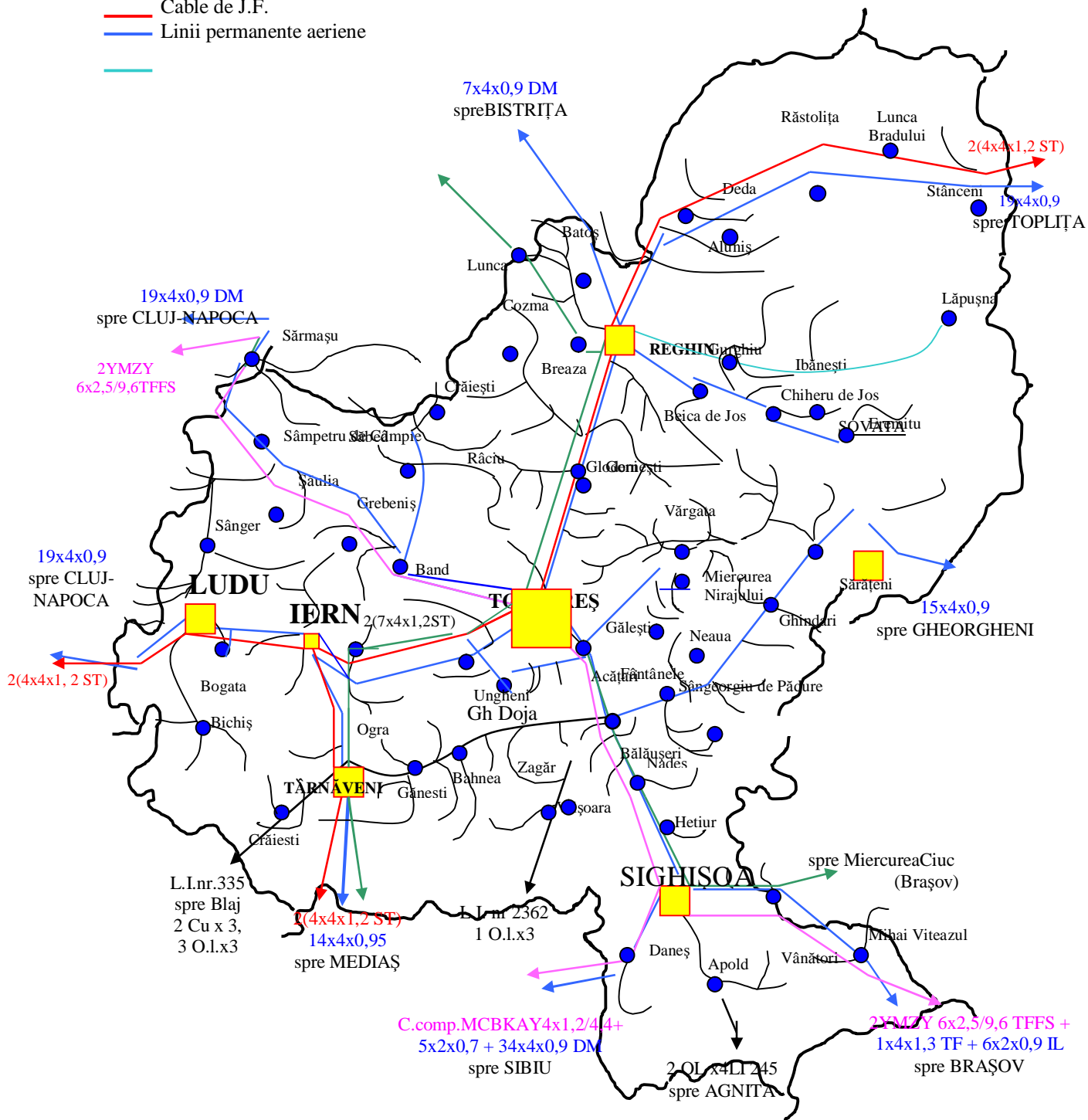
### LEGENDĂ

1. **6** Echipament de înștiințare și alarmare F-1001 (O; A; B)

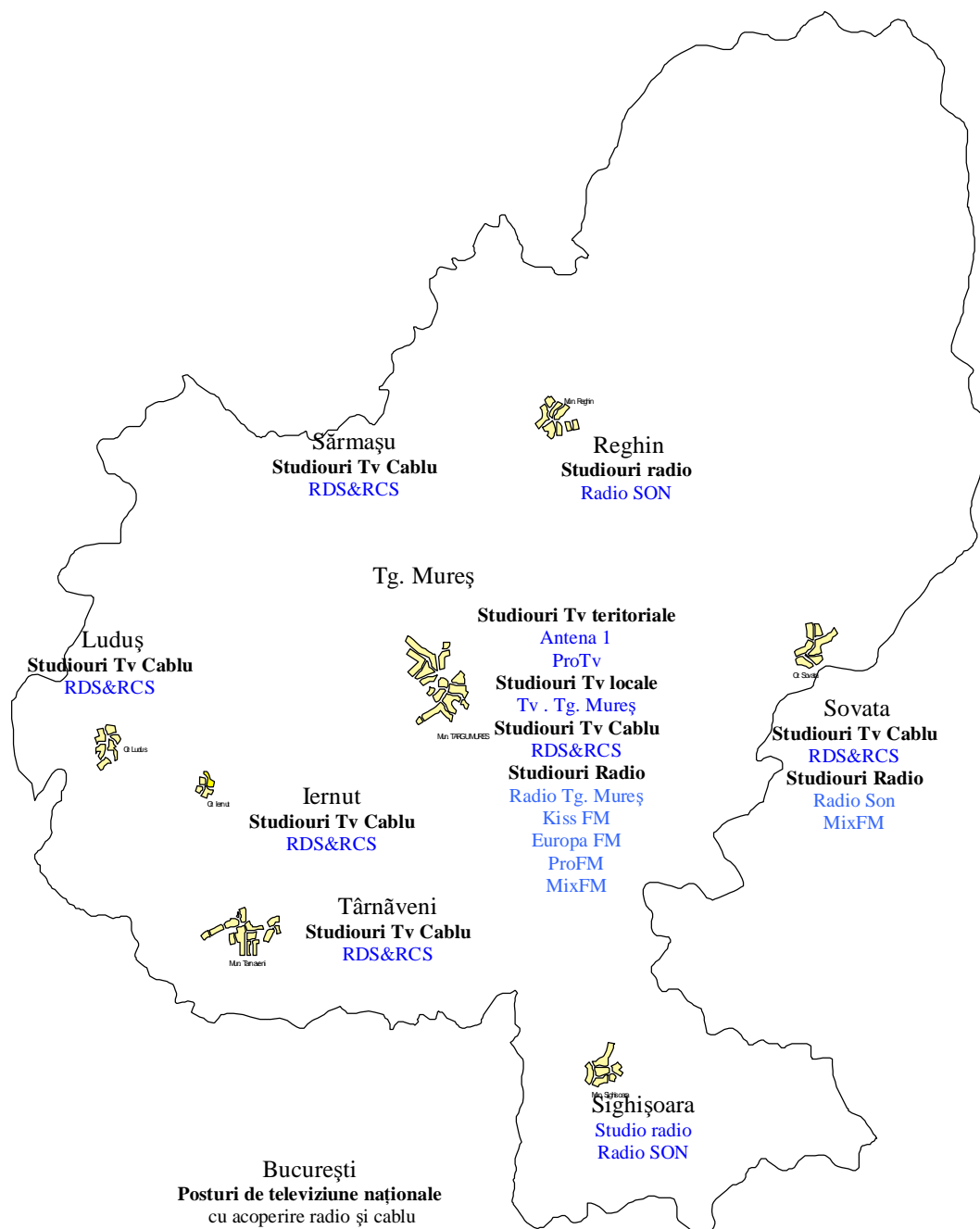
### 3. Dispunerea centralilor telefonice urbane și rurale

#### LEGENDA

- Oficii Tc.urbane
- Oficii TT rurale
- Fibră optică
- Cable coaxiale
- Cable de Î.F.
- Cable de J.F.
- Linii permanente aeriene
- 



#### 4. Disponerea stațiilor de radio și televiziune





## 5. Situația studiourilor de televiziune, radio și presă scrisă din județul Mureș

Pro TV Tg. Mureș	Str. Călărașilor, nr. 6-8 Tel. 0265 266619 Fax: 0265 266619 E-mail: <a href="mailto:stiri@targumures.protv.ro">stiri@targumures.protv.ro</a>
Antena 1 Tg. Mureș	Str. Plutelor, nr. 2 Tel.: 0265 268557 Fax: 0265 268557 E-mail: <a href="mailto:tg.mures@antena1.ro">tg.mures@antena1.ro</a>
Realitatea TV Tg. Mureș	Str. Călărașilor, nr. 51 Tel.: 0265 236236 Fax: 0265 237237
TVR Tg. Mureș	Str. Brăila, nr. 10 Tel.: 0265 233065 Fax: 0265 233070
TV Mures (TTM)	Str. Arany Janos, nr. 35 Tel.: 0365804814 E-mail: <a href="mailto:office@tvmures.ro">office@tvmures.ro</a>
Stii TV	Str. Gheorghe Doja, 231 Tel.: 0365 410411 E-mail: <a href="mailto:stiitv@gmail.com">stiitv@gmail.com</a>
Radio Mureș	B-dul 1 Decembrie 1918, nr. 109 Tel.: 0265 267720 Fax: 0265 266131 E-mail: <a href="mailto:office@radiomures.ro">office@radiomures.ro</a>
Radio Son	Str. Gheorghe Doja, 231 Tel.: 0365 410411 E-mail: <a href="mailto:comercial@teleson.ro">comercial@teleson.ro</a>
Kiss Fm Tg.Mureș	Str. Ciucaș, nr. 7, ap. 37 Tel.: 0265 264739 Fax: 0265 264741 E-mail: <a href="mailto:mures@kissfm.ro">mures@kissfm.ro</a>
Radio GaGa	Str. Călărașilor, nr. 1 Tel.: 0265 250178
Cuvantul Liber	Str. Gheorghe Doja, nr. 9 Tel.: 0265 266669 Fax: 026526669 E-mail: <a href="mailto:cuvantul-liber@mures.rdsmail.ro">cuvantul-liber@mures.rdsmail.ro</a>
Zi de zi	Str. Călărașilor, nr. 22 Tel.:0365 882414 E-mail: <a href="mailto:redactia@zi-de-zi.ro">redactia@zi-de-zi.ro</a>
24 Ore Mureșene	Str. Gheorghe Doja, 231 Tel.: 0365 410411 E-mail: <a href="mailto:24ore@24oremuresene.ro">24ore@24oremuresene.ro</a>
Adevărul de Seară Mureș	Piața Trandafirilor, nr. 23 Tel.: 0265 265617 E-mail: <a href="mailto:mures@adevarul.ro">mures@adevarul.ro</a>

## Situația mijloacelor de înștiințare și alarmare

### MUNICIPII

Nr. crt.	Localitate	Tip echipament	Adresa	Loc dispunere	Proprietar echipament	Mod de acționare		Loc acționare	Stare operativitate
1	Mp. Târgu Mureș	Centrala alarmare	Mp. Târgu Mureș, str. Gheorghe Doja nr. 300	SC. Azomureș S.A	S.C. Azomureș S.A.	Centralizat	Local	Dispecerat AZOMUREȘ	Funcționează
			Mp. Târgu Mureș, str. Aurel Filimon nr. 15	P.C.Mp.C.L.S.U.	Consiliul Local	Centralizat	Local	P.C.Mp.C.L.S.U.	Funcționează
		F1001A	ISU „Horea”Local 2, str. Koteles Samuel nr.33	P.C.J. Pr. Civila	Consiliul	Centralizat	Centr.	P.I.A.	Funcționează
		F1001B	Mp. Târgu Mureș, str. Piața Victoriei nr. 3	P.C.Mp.C.L.S.U.	Consiliul Local	Centralizat	Centr.	C. Comunicații al SVSU	Funcționează
		Fluiere cu abur	Mp. Târgu Mureș, str. Gheorghe Doja nr. 300	SC Azomureș SA	SC Azomureș SA	Acționare	Local	Local	Funcționează
			Mp. Târgu Mureș, str. Căprioarei nr. 2	SC MOBEX SA	SC MOBEX SA	Necentralizat	Local	Local	Funcționează
			Mp. Târgu Mureș, str. Gheorghe Doja nr. 117	Prodcomplex SA	Prodcomplex SA	Necentralizat	Local	Local	Funcționează
		Motosirena	Mp. Târgu Mureș, str. Avram Iancu nr. 2	Depozit Cetate	Consiliul Local	Acționare	Local	Local	Funcționează
		Rd. Receptor Neptun	ISU „Horea”Local 2, str. Koteles Samuel nr.33	P.C.J. Pr. Civila	Consiliul	Acționare	-	P.I.A.	Nu funcționeaza
		Rd. Receptor R-154-M2	ISU „Horea”Local 2, str. Koteles Samuel nr.33	P.C.J. Pr. Civila	Consiliul	Acționare	-	P.C.J.	Nu funcționeaza
		Rd. Receptor Zefir	ISU „Horea”Local 2, str. Koteles Samuel nr.33	P.C.J Pr. Civila	Consiliul	Acționare	-	P.I.A.	Funcționează
			Mp. Târgu Mureș, str. Piața Victoriei nr. 3	P.C.Mp.C.L.S.U.	Consiliul Local	Centralizat	-	P.C.Mp.C.L.S.U.	Funcționează
			Mp. Târgu Mureș, str. Piața Victoriei nr. 3	P.C.Mp.C.L.S.U.	Consiliul Local	Centralizat	-	P.C.Mp.C.L.S.U.	Funcționează
		Rd.Tlf. Fixe	ISU „Horea” Local 2, str. Koteles Samuel nr.33	P.C.J. Pr. Civila	Consiliul	Acționare	-	PIA/Repetor/Retranslator	Funcționează
			Mp. Târgu Mureș, str. Piața Victoriei nr.3	P.C.Mp.C.L.S.U.	Consiliul Local	Acționare	-	P.C.Mp.C.L.S.U.	Funcționează
			ISU „Horea” Mureș, Local 1, str. Horea nr. 28	Dispecerat C. Op.	M.A.I.	Acționare	-	Disp. C. Op / repetor	Funcționează
		Rd.Tlf. Mobile	ISU „Horea”Local 2, str. Koteles Samuel nr.33	P.C.J. Pr. Civila	Consiliul	Acționare	-	PIA/Repetor/Retranslator	Funcționează
			ISU „Horea” Mureș , Local 1, str. Horea nr. 28	Dispecerat C. Op.	M.A.I.	Acționare	-	Disp. C. Op / repetor	Funcționează
			Mp. Târgu Mureș, str. Piața Victoriei nr.3	P.C.Mp.C.L.S.U.	Consiliul Local	Acționare	-	C. Comunicații al SVSU	Funcționează
		Rd.Tlf. Portabile	Mp. Târgu Mureș, str. Zăgăzului nr. 14	SC MUREȘUL SA	SC MUREȘUL SA	Acționare	-	Secretariat	Funcționează
			Mp. Târgu Mureș, str. Piața Trandafirilor nr.21	SC E-On SA	SC E-On SA	Acționare	-	Dispecerat	Funcționează
	Mp. Târgu Mureș, str. Salcâmlor nr. 23	S.C. E-On SA	SNGN Romgaz	Acționare	-	Dispecerat SNGN	Funcționează		
	Mp. Târgu Mureș, str. Bega nr. 2	SC SCIL SA	S.C.I.L. SA	Acționare	-	Secretariat	Funcționează		
	Mp. Târgu Mureș, str. Liviu Rebreanu nr. 52	Complex CFR	SNCFR	Acționare	-	Dispecerat CFR	Funcționează		

Mp. Târgu Mureş		Mp. Târgu Mureş, str. Bega nr. 1	SC S.C.I.L. SA	SC S.C.I.L. SA	Acționare	-	Dispecerat	Funcționează
		Mp. Târgu Mureş, str. Piața Victoriei nr.3	P.C.Mp.C.L.S.U.	Consiliul Local	Acționare	-	C. Comunicații al SVSU	Funcționează
		ISU „Horea” Local 2, str. Koteles Samuel nr.33	P.C.J. Pr. Civila	Consiliul	Acționare	-	PIA/Repetor/Retranslator	Funcționează
		ISU „Horea” Mureş, Local 1, str. Horea nr. 28	Dispecerat C. Op.	M.A.I.	Acționare	-	Disp. C. Op / repetor	Funcționează
		Mp. Târgu Mureş, str. Gheorghe Doja nr. 300	SC Azomureş SA	SC Azomureş SA	Acționare	-	Dispecerat	Funcționează
	Sirena dinamica	Mp. Târgu Mureş, str. Băneasa nr. 31	SC LOLULIS SA	SC LOLULIS SA	Necentralizat	Local	Local	Funcționează
	Sirena electrica 3,5 kw	Mp. Târgu Mureş, str. Gheorghe Doja nr. 64-68	SC IMATEX SA	SC IMATEX SA	Necentralizat	Local	Local	Funcționează
		Mp. Târgu Mureş, str. Apeductului nr. 56	RA Aquaserv SA	RA Aquaserv SA	Necentralizat	Local	Local	Funcționează
		Mp. Târgu Mureş, str. Gheorghe Doja nr. 117	SC Prodcomplex SA	SC Prodcomplex SA	Necentralizat	Local	P.C.Mp.C.L.S.U.	Funcționează
	Sirena electrica 4,7 kw	Mp. Târgu Mureş, str. Ciucaş nr. 5	As. Propr. Nr. 303	Consiliul Local	Centralizat	Centr.	P.C.Mp.C.L.S.U.	Funcționează
		Mp. Târgu Mureş, str. Gheorghe Doja nr. 300	SC Azomureş SA	Consiliul Local	Centralizat	Centr.	P.C.Mp.C.L.S.U.	Funcționează
		Mp. Târgu Mureş, str. Liviu Rebreanu nr. 52	Complexul CFR	Consiliul Local	Centralizat	Centr.	P.C.Mp.C.L.S.U.	Funcționează
		Mp. Târgu Mureş, str. Mimoselor nr. 2	As. Propr. Nr. 563	Consiliul Local	Centralizat	Centr.	P.C.Mp.C.L.S.U.	Funcționează
		Mp. Târgu Mureş, str. Armoniei nr. 2	As. Propr. Nr. 466	Consiliul Local	Centralizat	Centr.	P.C.Mp.C.L.S.U.	Funcționează
		Mp. Târgu Mureş, str. Gheorghe Doja nr. 300	Secția M.P.K.	SC Azomureş SA	Necentralizat	Local	Dispecerat AZOMUREŞ	Funcționează
		Mp. Târgu Mureş, str. Gheorghe Doja nr. 300	Amoniac 4 / S.R.A.	SC Azomureş SA	Necentralizat	Local	Dispecerat AZOMUREŞ	Funcționează
		Mp. Târgu Mureş, str. Voiniceni nr. 35	SC ROMBAC SA	Consiliul Local	Centralizat	Centr.	P.C.Mp.C.L.S.U.	Funcționează
	Sirena electrica 5,5 kw	Mp. Târgu Mureş, str. Kosh Karoly nr. 1/B	SC Energomur SA	Consiliul Local	Centralizat	Centr.	P.C.Mp.C.L.S.U.	Funcționează
		Mp. Târgu Mureş, str. Verii nr. 4	SC Aquaserv SA	Consiliul Local	Centralizat	Centr.	P.C.Mp.C.L.S.U.	Funcționează
		Mp. Târgu Mureş, str. Braşovului nr. 4	As. Propr. Nr. 33	Consiliul Local	Centralizat	Centr.	P.C.Mp.C.L.S.U.	Funcționează
		Mp. Târgu Mureş, str. Parângului nr. 4	As. Propr. Nr. 29	Consiliul Local	Centralizat	Centr.	P.C.Mp.C.L.S.U.	Funcționează
		Mp. Târgu Mureş, str. Ion Buteanu nr. 16	As. Propr. Nr. 46	Consiliul Local	Centralizat	Centr.	P.C.Mp.C.L.S.U.	Funcționează
	Sirena electrica 5,5 kw	Mp. Târgu Mureş, Str. Gheorghe Doja nr. 155	SC Matricon SA	Consiliul Local	Centralizat	Centr.	P.C.Mp.C.L.S.U.	Funcționează
		Mp. Târgu Mureş, Piața Victoriei nr. 5	Hotel Grand	Consiliul Local	Centralizat	Centr.	P.C.Mp.C.L.S.U.	Funcționează
		Mp. Târgu Mureş, str. Livezeni nr. 2	SC SUMEL SA	Consiliul Local	Centralizat	Centr.	P.C.Mp.C.L.S.U.	Funcționează
		Mp. Târgu Mureş, str. Evreilor Martiri nr. 4	SC I.M. Prestări SA	Consiliul Local	Centralizat	Centr.	P.C.Mp.C.L.S.U.	Funcționează
	Mp. Târgu Mureş, str. Pășunii nr. 3	Stația trafo 110 Kw	Consiliul Local	Centralizat	Centr.	P.C.Mp.C.L.S.U.	Funcționează	
	Mp. Târgu Mureş, str. Căprioarei nr. 2	SC MOBEX SA	Consiliul Local	Centralizat	Centr.	P.C.Mp.C.L.S.U.	Funcționează	
	Mp. Târgu Mureş, str. Depozitelor nr. 21-23	SC COMAT SA	Consiliul Local	Centralizat	Centr.	P.C.Mp.C.L.S.U.	Funcționează	

		Mp. Târgu Mureș, str. Papiu Ilarian nr.,7	Liceul pedagogic	Consiliul Local	Centralizat	Centr.	P.C.Mp.C.L.S.U.	Funcționează
		Mp. Târgu Mureș, str. Gheorghe Doja nr. 64-68	SC IMATEX SA	Consiliul Local	Necentralizat	Local	Local	Funcționează
		Mp. Târgu Mureș, str. George Enescu nr. 2	Palatul Culturii	Consiliul Local	Centralizat	Centr.	P.C.Mp.C.L.S.U.	Funcționează
		Mp. Târgu Mureș. Str. Gheorghe Doja nr. 197	SC Conserve SA	Consiliul Local	Centralizat	Centr.	P.C.Mp.C.L.S.U.	Funcționează
		Mp. Târgu Mureș, str. Călărașilor nr. 103	SC Electrica SA	Consiliul Local	Centralizat	Centr.	P.C.Mp.C.L.S.U.	Funcționează
		Mp. Târgu Mureș, str. Nicolae Bălcescu nr. 23	U.M. 01010 Ms	Consiliul Local	Necentralizat	Local	Local	Funcționează
		Mp. Târgu Mureș, str. Băneasa nr. 2	SC ZAMUR SA	Consiliul Local	Centralizat	Centr.	P.C.Mp.C.L.S.U.	Funcționează
		Mp. Târgu Mureș, str. Bega nr.1	SCIL SA	Consiliul Local	Necentralizat	Local	Local	Funcționează
		Mp. Târgu Mureș, str. 22 decembrie 1989, nr. 44	As. Propr. Nr. 7	Consiliul Local	Centralizat	Centr.	P.C.Mp.C.L.S.U.	Funcționează
		Mp. Târgu Mureș, str. Aleea Carpați nr. 43	As. Propr. Nr. 22	Consiliul Local	Centralizat	Centr.	P.C.Mp.C.L.S.U.	Funcționează
		Mp. Târgu Mureș, Piața Teatrului nr. 56	Hotel Continental	Consiliul Local	Centralizat	Centr.	P.C.Mp.C.L.S.U.	Funcționează
		Mp. Târgu Mureș, Str. Aradului nr. 2	SC TEMUR SA	Consiliul Local	Centralizat	Centr.	P.C.Mp.C.L.S.U.	Funcționează
		Mp. Târgu Mureș, Str. Aleea Cornișa nr. 16	As. Propr. Nr. 5	Consiliul Local	Centralizat	Centr.	P.C.Mp.C.L.S.U.	Funcționează
		Stație radio U.S.	ISU „Horea”Local 2, str. Koteles Samuel nr.33	P.C.J. Pr. Civila	Acționare	Local	P.C.J. / P.I.A.	Funcționează
		Centrala alarmare	Mp. Sighișoara, Piața Muzeului nr. 7	P.C.Mp.C.L.S.U.	Acționare	Local	P.C.Mp.C.L.S.U.	Funcționează
		F1001B	Mp. Sighișoara, Piața Muzeului nr. 7	Birou Șef SVSU	Centralizat		P.C.Mp.C.L.S.U.	Funcționează
		Fluier cu abur	Mp. Sighișoara, str. Mihai Viteazul nr. 94	SC Nicovala SA	SC Nicovala SA	Necentralizat	Local	Local
		Motosirena	Mp. Sighișoara, str. Carpați nr. 52	R.A.G.C.L.	Consiliul Local	Necentralizat	Local	Depozit
			Mp. Sighișoara, str. Primăriei nr. 1	Depozit Primărie	Consiliul Local	Necentralizat	Local	Depozit
		Rd.Tlf. Fixe	Mp. Sighișoara, Piața Muzeului nr. 7	Primărie	Consiliul Local	-	-	P.C.Mp.C.L.S.U.
			Mp. Sighișoara, str. Mihai Viteazul nr. 68	ISU Det. Pompieri	M.A.I.	-	-	Punct conducere GIS
		Rd.Tlf. Mobile	Mp. Sighișoara, Piața Muzeului nr. 7	Primărie	Consiliul Local	-	-	Autoturism de serviciu
			Mp. Sighișoara, str. Mihai Viteazul nr. 68	ISU Det. Pompieri	M.A.I	-	-	Punct conducere GIS
			Mp. Sighișoara, Piața Muzeului nr. 7	Primărie	Consiliul Local	-	-	S.V.S.U.
		Rd.Tlf. Portabile	Mp. Sighișoara, str. Mihai Viteazul nr. 68	ISU Det. Pompieri	M.A.I	-	-	Punct conducere GIS
		Sirena dinamică	Mp. Sighișoara, str. Mihai Eminescu nr. 69	SC TÂRNAVA SA	SC TÂRNAVA SA	Necentralizat	Local	Local

		Sirena electrică 4,7 kw	Mp. Sighișoara, str. Viilor nr. 123	SC SICERAM SA	Consiliul Local	Necentralizat	Local	Local	Funcționează	
			Mp. Sighișoara, str. Scării nr. 1	Liceul J. Halricht	Consiliul Local	Centralizat		P.C.Mp.C.L.S.U.	Funcționează	
		Sirena electrică 5,5 kw	Mp. Sighișoara, str. Dumbravei nr. 16	Șc. Generală nr. 6	Consiliul Local	Centralizat		P.C.Mp.C.L.S.U.	Funcționează	
			Mp. Sighișoara, str. Nicolae Titulescu nr. 5	SC Hochland SA	SC Hochland SA	Necentralizat	Local	Local	Funcționează	
			Mp. Sighișoara, str. Mihai Viteazul nr. 94	SC Nicovala SA	SC Nicovala SA	Necentralizat	Local	Local	Funcționează	
			Mp. Sighișoara, str. Mihai Viteazul nr. 96	SC CESIRO SA	Consiliul Local	Necentralizat	Local	Local	Funcționează	
			Mp. Sighișoara, str. 1 Decembrie nr. 38	Hotel Steaua	Consiliul Local	Centralizat		P.C.Mp.C.L.S.U.	Funcționează	
			Mp. Sighișoara, str. Cornești nr. 16	SC ABATOR SRL	Consiliul Local	Centralizat		P.C.Mp.C.L.S.U.	Funcționează	
			Mp. Sighișoara, str. Libertății nr. 52	Complex CFR	Consiliul Local	Necentralizat	Local	Local	Funcționează	
			Mp. Sighișoara, str. Alexandru Ipătescu nr. 15	Complex Comercial	Consiliul Local	Centralizat		P.C.Mp.C.L.S.U.	Funcționează	
			Mp. Sighișoara, str. Plopilor nr. 48	As. Propr. Nr. 21	Consiliul Local	Centralizat		P.C.Mp.C.L.S.U.	Funcționează	
			Mp. Sighișoara, str. Moșilor nr. 2	As. Propr. Nr. 21	Consiliul Local	Centralizat		P.C.Mp.C.L.S.U.	Funcționează	
Nr. crt.	Localitate	Tip echipament	Adresa	Loc dispunere	Proprietar echipament	Mod de acționare		Loc acționare	Stare operativitate	
2	Mp. Sighișoara	Sirena electrică 5,5 kw	Mp. Sighișoara, str. Gheorghe Lazăr nr. 2	SC SIGTEX SA	Consiliul Local	Centralizat		P.C.Mp.C.L.S.U.	Funcționează	
			Mp. Sighișoara, str. Viilor nr. 26	SC BETATEX SA	Consiliul Local	Centralizat		P.C.Mp.C.L.S.U.	Funcționează	
3	Mp. Reghin	Centrala alarmare	Mp. Reghin, str. Petru Maior, nr. 41	Primărie SVSU	Consiliul Local	Centralizat	Local	P.C.Mp.C.L.S.U.	Funcționează	
		Motosirena	Mp. Reghin, str. Petru Maior, nr. 41	Primărie SVSU	Consiliul Local	Necentralizat	Local	Depozit	Funcționează	
		Rd. Receptor Neptun	Mp. Reghin, str. Petru Maior, nr. 41	Primărie SVSU	Consiliul Local	Necentralizat			P.C.Mp.C.L.S.U.	Funcționează
		Rd. Receptor Zefir	Mp. Reghin, str. Petru Maior, nr. 41	Primărie SVSU	Consiliul Local	Necentralizat			P.C.Mp.C.L.S.U.	Funcționează
		Rd. Tlf. Fixe	Mp. Reghin, str. Petru Maior, nr. 41	Primărie SVSU	Consiliul Local	-	-		P.C.Mp.C.L.S.U.	Funcționează
			Mp. Reghin, str. Mihai Viteazul nr. 100	ISU Det Pompieri	M.A.I.	-	-		Punct conducere GIS	Funcționează
		Rd. Tlf. Mobile	Mp. Reghin, str. Petru Maior, nr. 41	Primărie SVSU	Consiliul Local	-	-		P.C.Mp.C.L.S.U.	Funcționează
			Mp. Reghin, str. Mihai Viteazul nr. 100	ISU Det. Pompieri	M.A.I.	-	-		Punct conducere	Funcționează

								GIS	
		Rd.Tlf. Portabile	Mp. Reghin, str. Petru Maior, nr. 41	Primărie SVSU	Consiliul Local	-	-	P.C.Mp.C.L.S.U.	Funcționează
			Mp. Reghin, str. Mihai Viteazul nr. 100	ISU Det Pompieri	M.A.I.	-	-	Punct conducere GIS	Funcționează
		Sirena electrică 3,5 kw	Mp. Reghin, str. Ierbuș nr. 6	SC Metalurgica SA	SC Metalurgica SA	Necentralizat	Local	Local	Funcționează
			Mp. Reghin, str. Ierbuș nr. 78	SC Prolemn SRL	SC Prolemn SRL	Necentralizat	Local	Local	Funcționează
			Mp. Reghin, str. Salcânilor nr. 3	SC AMIS SA	SC AMIS SA	Necentralizat	Local	Local	Funcționează
			Mp. Reghin, str. Axente Sever nr. 6	SC IRUM SA	SC IRUM SA	Necentralizat	Local	Local	Funcționează
			Mp. Reghin, str. Gurghiului nr. 65	Fabrica de bere	Consiliul Local	Necentralizat	Local	Local	Funcționează
		Sirena electrică 5,5 kw	Mp. Reghin, str. Gării nr. 57	SC REMEX SA	Consiliul Local	Centralizat		P.C.Mp.C.L.S.U.	Funcționează
			Mp. Reghin, str. Petru Maior nr.41	Primărie	Consiliul Local	Centralizat		P.C.Mp.C.L.S.U.	Funcționează
			Mp. Reghin, str. Pandurilor nr.36	SC Panificație SA	Consiliul Local	Centralizat		P.C.Mp.C.L.S.U.	Funcționează
			Mp. Reghin, str. Livezilor nr. 2	SC TAM SA	Consiliul Local	Centralizat		P.C.Mp.C.L.S.U.	Funcționează
			Mp. Reghin, str. Axente Sever nr. 67	SC LAZĂR SRL	SC LAZĂR SRL	Necentralizat	Local	Local	Funcționează
			Mp. Reghin, Piața Mare nr. 23	Casa particulară	Consiliul Local	Centralizat		P.C.Mp.C.L.S.U.	Funcționează
			Mp. Reghin, str. Castelului nr. 16	Școala specială	Consiliul Local	Necentralizat		Local	Funcționează
4	Mp. Târnăveni	Centrala alarmare	Mp. Târnăveni, str. Primăriei nr. 7	P.C.Mp.C.L.S.U.	Consiliul Local	Centralizat		P.C.Mp.C.L.S.U.	Funcționează
		F1001B	Mp. Târnăveni, str. Primăriei nr. 7	Birou Șef SVSU	Consiliul Local	Centralizat		P.C.Mp.C.L.S.U.	Funcționează
		Rd. Receptor Neptun	Mp. Târnăveni, str. Primăriei nr. 7	P.C.Mp.C.L.S.U.	Consiliul Local	Centralizat		P.C.Mp.C.L.S.U.	Nu funcționează
		Rd. Receptor Zefir	Mp. Târnăveni, str. Primăriei nr. 7	P.C.Mp.C.L.S.U.	Consiliul Local	Centralizat		P.C.Mp.C.L.S.U.	Funcționează
		Rd.Tlf. Fixe	Mp. Târnăveni, str. Republicii nr. 24	ISU Det. Pompieri	M.A.I.	Centralizat		Punct conducere GIS	Funcționează
			Mp. Târnăveni, str. Primăriei nr. 7	P.C.Mp.C.L.S.U.	Consiliul Local	Centralizat		P.C.Mp.C.L.S.U.	Funcționează
		Rd.Tlf. Mobile	Mp. Târnăveni, str. Primăriei nr. 7	P.C.Mp.C.L.S.U.	Consiliul Local	Centralizat		P.C.Mp.C.L.S.U.	Funcționează
			Mp. Târnăveni, str. Republicii nr. 24	ISU Det. Pompieri	M.A.I.	Centralizat		Punct conducere GIS	Funcționează
		Rd.Tlf. Portabile	Mp. Târnăveni, str. Republicii nr. 24	ISU Det. Pompieri	M.A.I.	Centralizat		Punct conducere GIS	Funcționează

Mp. Târnăveni		Mp. Târnăveni, str. Primăriei nr. 7	P.C.Mp.C.L.S.U.	Consiliul Local	Centralizat		P.C.Mp.C.L.S.U.	Funcționează
	Sirena electrică 5,5 kw	Mp. Târnăveni, str. Bradului nr. 14	SC CARS SA	SC CARS SA	Necentralizat	Local	Local	Funcționează
		Mp. Târnăveni, str. Republicii nr. 689	SC Tehnolemn SA	SC Tehnolemn SA	Necentralizat	Local	Local	Funcționează
		Mp. Târnăveni, str. Armatei nr. 48	SC GECSAT SA	SC GECSAT SA	Necentralizat	Local	Local	Funcționează
	Sirena electrică 5,5 kw	Mp. Târnăveni, str. Avram Iancu nr. 144	Platforma ind. chim	Consiliul Local	Centralizat		P.C.Mp.C.L.S.U.	Funcționează
		Mp. Târnăveni, str. Avram Iancu nr. 144	Platforma ind. chim	SC Carbidfox SA	Centralizat		Local	Funcționează
		Mp. Târnăveni, str. 1 Decembrie 1918 nr.32	SC Migement SRL	Consiliul Local	Centralizat		P.C.Mp.C.L.S.U.	Funcționează
		Mp. Târnăveni, Piața Trandafirilor nr. 10	Școala Profesională	Consiliul Local	Centralizat		P.C.Mp.C.L.S.U.	Funcționează
		Mp. Târnăveni, str. 1 Decembrie 1918 nr.48	As. Propr. Nr. 8	Consiliul Local	Centralizat		P.C.Mp.C.L.S.U.	Funcționează
		Mp. Târnăveni, str. Republicii nr. 32	Grup Școlar Chimie	Consiliul Local	Centralizat		P.C.Mp.C.L.S.U.	Funcționează
		Mp. Târnăveni, str. Avram Iancu nr. 10	SC ROMGAZ SA	Consiliul Local	Centralizat		P.C.Mp.C.L.S.U.	Funcționează
		Mp. Târnăveni, str. Primăriei nr. 7	Primărie	Consiliul Local	Centralizat		P.C.Mp.C.L.S.U.	Funcționează
		Mp. Târnăveni, str. Armatei nr. 15	SC Transport SA	SC Transport SA	Necentralizat	Local	Local	Funcționează
		Mp. Târnăveni, str. Armatei nr. 7	SC Modacris SRL	Consiliul Local	Centralizat		P.C.Mp.C.L.S.U.	Funcționează

### ORAȘE

Nr. crt.	Localitate	Tip echipament	Adresa	Loc dispunere	Proprietar echipament	Mod de acționare		Loc acționare	Stare operativitate
5	Or. Luduș	Centrală alarmare	Or. Luduș, Bd. 1Dec. 1918, nr. 20	P.C.Or.C.L.S.U.	Consiliul Local	Centralizat	Local	P.C.Or.C.L.S.U.	Funcționează
		F1001B	Or. Luduș, Bd. 1Dec. 1918, nr. 20	Birou Șef SVSU	Consiliul Local	Centralizat		P.C.Or.C.L.S.U.	Funcționează
		Motosirena	Or. Luduș, Bd. 1Dec. 1918, nr. 20	Depozit primărie	Consiliul Local	Necentralizat	Local	Local	Funcționează
		Rd. Receptor Neptun	Or. Luduș, Bd. 1Dec. 1918, nr. 20	Birou Șef SVSU	Consiliul Local	Acționare	-	P.C.Or.C.L.S.U.	Funcționează
		Rd. Receptor Zefir	Or. Luduș, Bd. 1Dec. 1918, nr. 20	Secretariat	Consiliul Local	Acționare	-	P.C.Or.C.L.S.U.	Funcționează
		Rd.Tlf. Fixe	Or. Luduș, Bd. 1Dec. 1918, nr. 20	Primărie	Consiliul Local	Centralizat	-	P.C.Or.C.L.S.U.	Funcționează
		Retranslator	Or. Luduș, P-ta 1Dec. 1918, nr. 9 Or. Iernut	Căminul Cultural	Consiliul Local	Acționare	-	P.C.Or.C.L.S.U.	Funcționează
		Rd.Tlf. Mobile	Or. Luduș, Bd. 1Dec. 1918, nr. 20	Primărie	Consiliul Local	Acționare	-	Autoturism de	Funcționează

							serviciu			
		Rd.Tlf. Portabile	Or. Luduș, Bd. 1Dec. 1918, nr. 20	Primărie	Consiliul Local	Aționare	-	P.C.Or.C.L.S.U.	Funcționează	
		Sirena electrica 3,5 kw	Or. Luduș, str., Fabricii nr. 12	SC ZAHĂRUL SA	SC ZAHĂRUL SA	Aționare	Local	Local	Funcționează	
			Or. Luduș, Bd. 1Dec. 1918, nr. 11	SC Prodlemn SRL	SC Prodlemn SRL	Necentralizat	Local	Local	Funcționează	
		Sirena electrică 5,5 kw	Or. Luduș, str., Fabricii nr. 10	SC ROMVELO SA	SC ROMVELO SA	Necentralizat	Local	Local	Funcționează	
			Or. Luduș, Bd. 1Dec. 1918, nr. 20	Primărie	Consiliul Local	Centralizat		P.C.Or.C.L.S.U.	Funcționează	
			Or. Luduș, str. Republicii nr. 34	Spitalul orașenesc	Consiliul Local	Centralizat		P.C.Or.C.L.S.U.	Funcționează	
			Or. Luduș, str. Rândunelelor nr. 5	As. Propr. Nr. 24	Consiliul Local	Centralizat		P.C.Or.C.L.S.U.	Funcționează	
			Or. Luduș, str. Mihai Eminescu nr. 20	Atelier primărie	Consiliul Local	Centralizat		P.C.Or.C.L.S.U.	Funcționează	
6	Or. Iernut	F1001B	Or. Iernut, P-ta 1Dec. 1918, nr. 9	P.C. Mp. / SVSU	Consiliul Local	Aționare		P.C.Or.C.L.S.U.	Funcționează	
		Rd. Receptor Neptun	Or. Iernut, P-ta 1Dec. 1918, nr. 9	Primărie	Consiliul Local	Aționare	-	P.C.Or.C.L.S.U.	Funcționează	
		Rd. Receptor Zefir	Or. Iernut, P-ta 1Dec. 1918, nr. 9	Birou Șef SVSU	Consiliul Local	Aționare	-	P.C.Or.C.L.S.U.	Funcționează	
		Rd.Tlf. Fixe	Or. Iernut, P-ta 1Dec. 1918, nr. 9	Primărie	Consiliul Local	Aționare	-	P.C.Or.C.L.S.U.	Funcționează	
		Rd.Tlf. Mobile	Or. Iernut, P-ta 1Dec. 1918, nr. 9	Primărie	Consiliul Local	Aționare	-	P.C.Or.C.L.S.U.	Funcționează	
		Rd.Tlf. Portabile	Or. Iernut, P-ta 1Dec. 1918, nr. 9	Primărie	Consiliul Local	Aționare	-	P.C.Or.C.L.S.U.	Funcționează	
		Sirena electrică 3,5 kw	Or. Iernut, str. Energeticii nr.9	Termoelectrica SA	Consiliul Local	Necentralizat		Local	Local	Funcționează
			Or. Iernut, str. Câmpului nr. 8	SC ZOOIND SA	SC ZOOIND SA	Necentralizat	Local	Local	Local	Funcționează
		Sirena electrică 5,5 kw	Or. Iernut, P-ta 1Dec. 1918, nr. 9	Casa de Cultură	Consiliul Local	Necentralizat		Local	Local	Funcționează
7	Or. Sovata	Centrală alarmare	Or. Sovata, str. Principala, nr. 155	Primărie	Consiliul Local	Centralizat	Local	P.C.Or.C.L.S.U.	Funcționează	
		F1001B	Or. Sovata, str. Principala, nr. 155	Birou Șef SVSU	Consiliul Local	Centralizat		P.C.Or.C.L.S.U.	Funcționează	
		Rd. Receptor Neptun	Or. Sovata, str. Principala, nr. 155	Birou Șef SVSU	Consiliul Local	Aționare	-	P.C.Or.C.L.S.U.	Nu funcțion	
		Rd. Receptor Zefir	Or. Sovata, str. Principala, nr. 155	Birou Șef SVSU	Consiliul Local	Aționare	-	P.C.Or.C.L.S.U.	Funcționează	
		Rd.Tlf. Fixe	Or. Sovata, str. Principala, nr. 155	Primărie	Consiliul Local	Aționare	-	P.C.Or.C.L.S.U.	Funcționează	
		Rd.Tlf. Mobile	Or. Sovata, str. Principala, nr. 155	Primărie	Consiliul Local	Aționare	-	Auto. de serviciu	Funcționează	



		Rd.Tlf. Portabile	Or. Sovata, str. Principala, nr. 155	Primărie	Consiliul Local	Acționare	-	P.C.Or.C.L.S.U.	Funcționează
		Sirena electrică 3,5 kw	Or. Sovata, str. Praidului nr. 135	SC Hochland SA	Consiliul Local	Necentralizat	Local	Local	Funcționează
		Sirena electrică 5,5 kw	Or. Sovata, str. Jozsef nr. 3	SC MOBEX SRL	Consiliul Local	Necentralizat	Local	Local	Funcționează
			Or. Sovata, str. Principală nr. 196	Șc. Generală nr. 1	Consiliul Local	Centralizat		P.C.Or.C.L.S.U.	Funcționează
			Or. Sovata, str. Trandafirilor nr. 111	Hotel Sovata	Consiliul Local	Centralizat		P.C.Or.C.L.S.U.	Funcționează
			Or. Sovata, str. Praidului nr. 63	Complex comercial	Consiliul Local	Centralizat		P.C.Or.C.L.S.U.	Funcționează
			Or. Sovata, str. Principala, nr. 155	Primărie	Consiliul Local	Centralizat		P.C.Or.C.L.S.U.	Funcționează
8	Or. Miercurea Nirajului	Rd. Receptor Neptun	Or. Miercurea Nirajului, str. Piața Teilor, nr. 48	Secretariat	Consiliul Local	Centralizat	-	P.C.Or.C.L.S.U.	Nu funcțion
		Rd. Receptor Zefir	Or. Miercurea Nirajului, str. Piața Teilor, nr. 48	Secretariat	Consiliul Local	Centralizat	-	P.C.Or.C.L.S.U.	Funcționează
		Rd.Tlf. Fixe	Or. Miercurea Nirajului, Piața Gării nr. 9	ISU G.I Pompieri	M.A.I.	Acționare	-	Punct conducere GIS	Funcționează
		Rd.Tlf. Mobile	Or. Miercurea Nirajului, Piața Gării nr. 9	ISU G.I Pompieri	M.A.I.	Acționare	-	Punct conducere GIS	Funcționează
		Rd.Tlf. Portabile	Or. Miercurea Nirajului, Piața Gării nr. 9	ISU G.I Pompieri	M.A.I.	Acționare	-	Punct conducere GIS	Funcționează
		Sirena electrica 5,5 kw	Or. Miercurea Nirajului, str. Sântandrei nr. 76/A	Servagromec SA	Consiliul Local	Necentralizat	Local	Local	Funcționează
			Or. Miercurea Nirajului, str. Trandafirilor nr. 5	As. Propr. Nr. 2	Consiliul Local	Necentralizat	Local	Local	Funcționează
9	Or. Sâng. De Pădure	Rd. Receptor Neptun	Or. Sângeorgiu de Pădure, str. Livezilor, nr. 6	Secretariat	Consiliul Local	Acționare	-	P.C.Or.C.L.S.U.	Funcționează
		Sirena electrica 5,5 kw	Or. Sângeorgiu de Pădure, str. Bezidului nr. 1	S.G.A. Baraj Bezid	Direcția Apelor	Necentralizat	Local	Local	Funcționează
			Or. Sângeorgiu de Pădure, str. Morii nr. 3	SC HUNROM SRL	Consiliul Local	Necentralizat	Local	Local	Funcționează
			Or. Sângeorgiu de Pădure, str. Școlii nr. 2	Grupul Școlar	Consiliul Local	Necentralizat	Local	Local	Funcționează
10	Or. Sârmaș	Rd. Receptor Neptun	Or. Sârmaș, str. Republicii, nr. 63	Secretariat	Consiliul Local	Acționare	-	P.C.Or.C.L.S.U.	Nu funcțion
		Rd. Receptor Zefir	Or. Sârmaș, str. Republicii, nr. 63	Secretariat	Consiliul Local	Acționare	-	P.C.Or.C.L.S.U.	Funcționează

		Rd.Tlf. Fixe	Or. Sârmaş, str. Republicii nr. 1	ISU Det. Pompieri	M.A.I.	Aţionare	-	Punct conducere GIS	Funcţionează
		Rd.Tlf. Mobile	Or. Sârmaş, str. Republicii nr. 1	ISU Det. Pompieri	M.A.I.	Aţionare	-	Punct conducere GIS	Funcţionează
		Rd.Tlf. Portabile	Or. Sârmaş, str. Republicii nr. 1	ISU Det. Pompieri	M.A.I.	Aţionare	-	Punct conducere GIS	Funcţionează
		Sirena electrica 5,5 kw	Or. Sârmaş, str. Republicii, nr. 63	Primăria	Consiliul Local	Necentralizat	Local	P.C.Or.C.L.S.U.	Funcţionează
11	Or. Ungheni	Rd. Receptor Neptun	Or. Ungheni, str. Principală nr. 356	Primărie	Consiliul Local	Aţionare		P.C.Or.C.L.S.U.	Nu funcţion
		Rd. Receptor Zefir	Or. Ungheni, str. Principală nr. 356	Primărie	Consiliul Local	Aţionare		Secretariat	Funcţionează
		Sirena electrica 5,5 kw	Or. Ungheni, str. Principală nr. 356	Primărie	Consiliul Local	Centralizat		Dispecerat AZOMUREŞ	Funcţionează

**COMUNE**

Nr. crt.	LOCALITATE	TIP ECHIPAMENT	ADRESA	LOC DISPUNERE	PROPRIETAR ECHIPAMENT	MOD DE ACȚIONARE		LOC ACȚIONARE	STARE OPERATIVITATE
12	Com. Acățari	Rd. Receptor Neptun	Com. Acățari, str. Principală nr. 100	Primărie	Consiliul Local	Necentralizat	Local	P.C. al C.L.S.U.	Funcționează
		Sirena electrica 5,5 kw	Com. Acățari, str. Principală nr. 100	Primărie	Consiliul Local	Necentralizat	Local	P.C. al C.L.S.U.	Funcționează
13	Com. Adămuș	Sirena electrica 5,5 kw	Com. Adămuș, str. Livezilor nr. 78	Complex Comercial	Consiliul Local	Necentralizat	Local	P.C. al C.L.S.U.	Funcționează
14	Com. Albești	Rd. Receptor Neptun	Com. Albești, str. Lungă nr. 123	Primărie	Consiliul Local	Necentralizat	Local	P.C. al C.L.S.U.	Nu funcțion
		Sirena electrica 5,5 kw	Com. Albești, str. Lungă nr. 123	Primărie	Consiliul Local	Necentralizat	Local	P.C. al C.L.S.U.	Funcționează
15	Com. Aluniș	Rd. Receptor Zefir	Com. Aluniș, str. Principală nr. 56	Primărie	Consiliul Local	Necentralizat	Local	Secretariat	Funcționează
		Sirena electrica 3,5 kw	Com. Aluniș, str. Principală nr. 656	Școala Generală	Consiliul Local	Necentralizat	Local	P.C. al C.L.S.U.	Funcționează
16	Com. Apold	Sirena electrica 3,5 kw	Com. Apold, str. Principală nr. 134	Școala Generală	Consiliul Local	Necentralizat	Local	P.C. al C.L.S.U.	Funcționează
17	Com. Ațintiș	Rd. Receptor Zefir	Com. Ațintiș, str. Principală nr. 242	Primărie	Consiliul Local	Necentralizat	Local	Secretariat	Funcționează
		Sirena electrica 3,5 kw	Com. Ațintiș, str. Principală nr. 242	Primărie	Consiliul Local	Necentralizat	Local	P.C. al C.L.S.U.	Funcționează
18	Com. Băgaciu	Rd. Receptor Zefir	Com. Băgaciu, Str. Principală, nr. 112	Primărie	Consiliul Local	Necentralizat	Local	Secretariat	Funcționează
		Sirena electrica 3,5 kw	Com. Băgaciu, Str. Principală, nr. 112	Primărie	Consiliul Local	Necentralizat	Local	P.C. al C.L.S.U.	Funcționează
19	Com. Bahnea	Rd. Receptor Neptun	Com. Bahnea, str. Republicii nr. 55	Complex Comercial	Consiliul Local	Necentralizat	Local	Secretariat	Funcționează
		Sirena electrica 5,5 kw	Com. Bahnea, str. Republicii nr. 55	Complex Comercial	Consiliul Local	Necentralizat	Local	P.C. al C.L.S.U.	Funcționează
20	Com. Bâla	Rd. Receptor Neptun	Com. Bâla, str. Principală, nr. 240	Primărie	Consiliul Local	Necentralizat	Local	Secretariat	Nu funcțion
		Sirena electrica 3,5 kw	Com. Bâla, str. Principală, nr. 240	Primărie	Consiliul Local	Necentralizat	Local	P.C. al C.L.S.U.	Funcționează
21	Com. Bălăușeri	Rd. Receptor Zefir	Com. Bălăușeri str. Principală, nr. 42	Primărie	Consiliul Local	Necentralizat	Local	Secretariat	Funcționează
		Sirena electrica 5,5 kw	Com. Bălăușeri str. Principală, nr. 42	Primărie	Consiliul Local	Necentralizat	Local	P.C. al C.L.S.U.	Funcționează
22	Com. Band	Rd. Receptor Zefir	Com. Band, str. Păcii nr. 18	Primărie	Consiliul Local	Necentralizat	Local	Secretariat	Funcționează
		Sirena electrica 5,5 kw	Com. Band, str. Păcii nr. 18	Primărie	Consiliul Local	Necentralizat	Local	P.C. al C.L.S.U.	Funcționează
23	Com. Batoș	Rd. Receptor Neptun	Com. Batoș, str. Principală nr. 302	Primărie	Consiliul Local	Necentralizat	Local	Secretariat	Nu funcțion
		Sirena electrica 5,5 kw	Com. Batoș, str. Principală, nr. 302	Complex Comercial	Consiliul Local	Necentralizat	Local	P.C. al C.L.S.U.	Funcționează
24	Com. Beica de Jos	Rd. Receptor Neptun	Com. Beica de, str. Principală, nr. 215	Primărie	Consiliul Local	Necentralizat	Local	Secretariat	Nu funcțion
		Sirena electrica 3,5 kw	Com. Beica de, str. Principală, nr. 215	Primărie	Consiliul Local	Necentralizat	Local	P.C. al C.L.S.U.	Funcționează
25	Com. Bereni	Nu dispune	Com. Bereni, str. Principală, nr. 22	Nu dispune					Nu dispune
26	Com. Bichiș	Sirena electrica 3 kw	Com. Bichiș, str. Principală, nr. 43	Primărie	Consiliul Local	Necentralizat	Local	P.C. al C.L.S.U.	Funcționează
27	Com. Bogata	Rd. Receptor Neptun	Com. Bogata, str. Principală, nr. 122	Primărie	Consiliul Local	Necentralizat	Local	Secretariat	Funcționează
		Sirena electrica 3,5 kw	Com. Bogata, str. Principală, nr. 122	Primărie	Consiliul Local	Necentralizat	Local	P.C. al C.L.S.U.	Funcționează

28	Com. Breaza	Rd. Receptor Zefir	Com. Breaza, str. Principală, nr. 129	Școala Generală	Consiliul Local	Necentralizat	Local	Secretariat	Funcționează
		Sirena electrica 3,5 kw	Com. Breaza, str. Principală, nr. 129	Școala Generală	Consiliul Local	Necentralizat	Local	P.C. al C.L.S.U.	Funcționează
29	Com. Brâncovenești	Rd. Receptor Neptun	Com. Brâncovenești, str. Principală, nr. 303	Primărie	Consiliul Local	Necentralizat	Local	Secretariat	Nu funcțion
		Sirena electrica 3,5 kw	Com. Brâncovenești, str. Principală, nr. 303	Primărie	Consiliul Local	Necentralizat	Local	P.C. al C.L.S.U.	Funcționează
30	Com. Ceuașu de Cp	Rd. Receptor Neptun	Com. Ceuașu de Câmpie, str. Principală, nr. 417	Primărie	Consiliul Local	Necentralizat	Local	Secretariat	Funcționează
		Sirena electrica 3,5 kw	Com. Ceuașu de Câmpie, str. Principală, nr. 416	Complex Comercial	Consiliul Local	Necentralizat	Local	P.C. al C.L.S.U.	Funcționează
31	Com. Chețani	Rd. Receptor Neptun	Com. Chețani, str. Principală, nr. 54	Primărie	Consiliul Local	Necentralizat	Local	Secretariat	Nu funcțion
		Sirena electrica 3,5 kw	Com. Chețani, str. Principală, nr. 54	Primărie	Consiliul Local	Necentralizat	Local	P.C. al C.L.S.U.	Funcționează
32	Com. Chibed	Sirena electrica 5,5 kw	Com. Chibed, str. Principală, nr. 452	Primărie	Consiliul Local	Necentralizat	Local	P.C. al C.L.S.U.	Funcționează
33	Com. Chiheru de Jos	Rd. Receptor Zefir	Com. Chiheru de Jos, str. Principală, nr. 80	Primărie	Consiliul Local	Necentralizat	Local	Secretariat	Funcționează
		Sirena electrica 3,5 kw	Com. Chiheru de Jos, str. Principală, nr. 81	Școala Generală	Consiliul Local	Necentralizat	Local	P.C. al C.L.S.U.	Funcționează
34	Com. Coroi Sâmbărtin	Rd. Receptor Zefir	Com. Coroisâmbărtin, str. Principală, nr.49	Primărie	Consiliul Local	Necentralizat	Local	Secretariat	Funcționează
		Sirena electrica 3,5 kw	Com. Coroisâmbărtin, str. Principală, nr.49	Primărie	Consiliul Local	Necentralizat	Local	P.C. al C.L.S.U.	Funcționează
35	Com. Corunca	Nu dispune	Com. Corunca, Str. Principală, nr. 184	Nu dispune					Nu dispune
36	Com. Cozma	Sirena electrica 3,5 kw	Com. Cozma, str. Principală, nr. 41	Primărie	Consiliul Local	Necentralizat	Local	P.C. al C.L.S.U.	Funcționează
37	Com. Crăciunești	Rd. Receptor Neptun	Com. Crăciunești, str. Principală, nr. 488/D	Primărie	Consiliul Local	Necentralizat	Local	Secretariat	Nu funcțion
		Sirena electrica 5,5 kw	Com. Crăciunești, str. Principală, nr. 488/D	Primărie	Consiliul Local	Necentralizat	Local	P.C. al C.L.S.U.	Funcționează
38	Com. Crăiești	Rd. Receptor Neptun	Com. Crăiești, str. Bisericii, nr. 194	Primărie	Consiliul Local	Centralizat	Local	Secretariat	Nu funcțion
		Sirena electrica 3,5 kw	Com. Crăiești, str. Bisericii, nr. 194	Primărie	Consiliul Local	Necentralizat	Local	P.C. al C.L.S.U.	Funcționează
39	Com. Cristești	Rd. Receptor Neptun	Com. Cristești, str. Principală, nr. 678	Primărie	Consiliul Local	Necentralizat	Local	Secretariat	Nu funcțion
		Rd. Receptor Neptun	Com. Cristești, str. Principală, nr. 678	Primărie	Consiliul Local	Necentralizat	Local	Secretariat	Nu funcțion
		Sirena electrica 5,5 kw	Com. Cristești, str. Principală, nr. 678	Primărie	Consiliul Local	Necentralizat	Local	Dispecerat AZOMUREȘ	Funcționează
40	Com. Cucerdea	Sirena electrica 3,5 kw	Com. Cucerdea, str. Principală, nr. 329	Asoc. Propr. Nr. 1	Consiliul Local	Necentralizat	Local	P.C. al C.L.S.U.	Funcționează
41	Com. Cuci	Rd. Receptor Neptun	Com. Cuci, str. Principală, nr. 261	Primărie	Consiliul Local	Necentralizat	Local	Secretariat	Nu funcțion

		Sirena electrica 3,5 kw	Com. Cuci, str. Principală, nr. 261	Primărie	Consiliul Local	Necentralizat	Local	P.C. al C.L.S.U.	Funcționează
42	Com. Daneș	Sirena electrica 5,5 kw	Com. Daneș, str. Principală, nr. 391	Primărie	Consiliul Local	Necentralizat	Local	P.C. al C.L.S.U.	Funcționează
43	Com. Deda	Rd. Receptor Neptun	Com. Deda, str. Principală nr. 177	Primărie	Consiliul Local	Necentralizat	Local	Secretariat	Nu funcțion
		Rd. Receptor Zefir	Com. Deda, str. Principală nr. 175	Primărie	Consiliul Local	Necentralizat	Local	Secretariat	Funcționează
		Sirena electrica 5,5 kw	Com. Deda, str. Principală nr. 23	Centrala Telefonică	Consiliul Local	Necentralizat	Local	P.C. al C.L.S.U.	Funcționează
44	Com. Eremitu	Rd. Receptor Neptun	Com. Eremitu, str. Principală, nr. 547	Primărie	Consiliul Local	Necentralizat	Local	Secretariat	Funcționează
		Sirena electrica 5,5 kw	Com. Eremitu, str. Principală, nr. 542	Complex Comercial	Consiliul Local	Necentralizat	Local	P.C. al C.L.S.U.	Funcționează
45	Com. Ernei	Rd. Receptor Neptun	Com. Ernei. Str. Principală, nr. 428	Primărie	Consiliul Local	Necentralizat	Local	Secretariat	Nu funcțion
		Sirena electrica 5,5 kw	Com. Ernei, str. Principală, nr. 428	Primărie	Consiliul Local	Necentralizat	Local	P.C. al C.L.S.U.	Funcționează
46	Com. Fântânele	Rd. Receptor Neptun	Com. Fântânele, str. Principală, nr. 124	Primărie	Consiliul Local	Necentralizat	Local	Secretariat	Nu funcțion
		Sirena electrica 5,5 kw	Com. Fântânele, str. Principală, nr. 124	Primărie	Consiliul Local	Necentralizat	Local	P.C. al C.L.S.U.	Funcționează
47	Com. Fărăgău	Sirena electrica 5,5 kw	Com. Fărăgău, str. Principală, nr. 40/A	Școala Generală	Consiliul Local	Necentralizat	Local	P.C. al C.L.S.U.	Funcționează
48	Com. Gălești	Rd. Receptor Neptun	Com. Gălești, str. Principală, nr. 64	Primărie	Consiliul Local	Necentralizat	Local	Secretariat	Nu funcțion
		Sirena electrica 5,5 kw	Com. Gălești, str. Principală, nr. 64	Primărie	Consiliul Local	Necentralizat	Local	P.C. al C.L.S.U.	Funcționează
49	Com. Gănești	Rd. Receptor Zefir	Com. Gănești, str. Principală, nr. 548	Primărie	Consiliul Local	Necentralizat	Local	Secretariat	Funcționează
		Sirena electrica 5,5 kw	Com. Gănești, str. Principală, nr. 548	Primărie	Consiliul Local	Necentralizat	Local	P.C. al C.L.S.U.	Funcționează
50	Com. Gheorghe Doja	Rd. Receptor Neptun	Com. Gheorghe Doja, str. Principală, nr. 6	Primărie	Consiliul Local	Necentralizat	Local	Secretariat	Nu funcțion
		Sirena electrica 5,5 kw	Com. Gheorghe Doja, str. Principală, nr. 6	Primărie	Consiliul Local	Necentralizat	Local	Dispecerat AZOMUREȘ	Funcționează
51	Com. Ghindari	Sirena electrica 5,5 kw	Com. Ghindari, str. Principală, nr. 79	Primărie	Consiliul local	Necentralizat	Local	P.C. al C.L.S.U.	Funcționează
			Com. Ghindari, str. Principală, nr. 79	Primărie	Consiliul local	Necentralizat	Local	Secretariat	Funcționează
52	Com. Glodeni	Rd. Receptor Neptun	Com. Glodeni, str. Principală, nr. 133	Primărie	Consiliul Local	Necentralizat	Local	Secretariat	Nu funcțion
		Sirena electrica 5,5 kw	Com. Glodeni, str. Principală, nr. 133	Primărie	Consiliul Local	Necentralizat	Local	P.C. al C.L.S.U.	Funcționează
53	Com. Gornești	Rd. Receptor Neptun	Com. Gornești, str. Principală, nr. 429	Primărie	Consiliul Local	Necentralizat	Local	Secretariat	Nu funcțion
		Rd. Receptor Zefir	Com. Gornești, str. Principală, nr. 429	Primărie	Consiliul Local	Necentralizat	Local	Secretariat	Funcționează
		Sirena electrica 5,5 kw	Com. Gornești, str. Principală, nr. 429	Primărie	Consiliul Local	Necentralizat	Local	P.C. al C.L.S.U.	Funcționează
54	Com. Grebenișu de Cp.	Rd. Receptor Neptun	Com. Grebenișu de Câmpie, str. Principală, nr. 151	Școala Generală	Consiliul Local	Necentralizat	Local	Secretariat	Nu funcțion
		Sirena electrica 3,5 kw	Com. Grebenișu de Câmpie, str. Principală, nr. 151	Școala Generală	Consiliul Local	Necentralizat	Local	P.C. al C.L.S.U.	Funcționează

55	Com. Gurghiu	Rd. Receptor Neptun	Com. Gurghiu, str. Principală nr. 8	Primărie	Consiliul Local	Necentralizat	Local	Secretariat	Funcționează
		Rd. Receptor Zefir	Com. Gurghiu, str. Principală nr. 8	Primărie	Consiliul Local	Necentralizat	Local	Secretariat	Funcționează
		Sirena electrica 5,5 kw	Com. Gurghiu, str. Principală nr. 47	Bloc de locuințe	Consiliul Local	Necentralizat	Local	P.C. al C.L.S.U.	Funcționează
56	Com. Hodac	Rd. Receptor Neptun	Com. Hodac, str. Principală, nr. 98	Primărie	Consiliul Local	Necentralizat	Local	Secretariat	Nu funcțion
		Sirena electrica 5,5 kw	Com. Hodac, str. Principală, nr. 98	Primărie	Consiliul Local	Necentralizat	Local	P.C. al C.L.S.U.	Funcționează
57	Com. Hodoșa	Rd. Receptor Zefir	Com. Hodoșa, Str. Principală, nr. 56	Primărie	Consiliul Local	Necentralizat	Local	Secretariat	Funcționează
		Sirena electrica 3,5 kw	Com. Hodoșa, Str. Principală, nr. 56	Primărie	Consiliul Local	Necentralizat	Local	P.C. al C.L.S.U.	Funcționează
58	Com. Ibănești	Rd. Receptor Neptun	Com. Ibănești, str. Principală, nr. 708	Primărie	Consiliul Local	Necentralizat	Local	Secretariat	Nu funcțion
		Rd. Receptor Zefir	Com. Ibănești, str. Principală, nr. 708	Primărie	Consiliul Local	Necentralizat	Local	Secretariat	Funcționează
		Sirena electrica 3,5 kw	Com. Ibănești, str. Școlii nr. 2	Școala Generală	Consiliul local	Necentralizat	Local	P.C. al C.L.S.U.	Funcționează
59	Com. Iclânzul	Rd. Receptor Neptun	Com. Iclânzul, str. Principală, nr. 1	Primărie	Consiliul Local	Necentralizat	Local	Secretariat	Nu funcțion
		Sirena electrica 5,5 kw	Com. Iclânzul, str. Principală, nr. 1	Complex Comercial	Consiliul Local	Necentralizat	Local	P.C. al C.L.S.U.	Funcționează
60	Com. Ideciu de Jos	Rd. Receptor Neptun	Com. Ideciu de Jos, str. Principală, nr. 228	Primărie	Consiliul Local	Necentralizat	Local	Secretariat	Nu funcțion
		Sirena electrica 5,5 kw	Com. Ideciu de Jos, str. Principală, nr. 222	Complex Comercial	Consiliul Local	Necentralizat	Local	P.C. al C.L.S.U.	Funcționează
61	Com. Livezeni	Rd. Receptor Neptun	Com. Livezeni, str. Principală, nr. 76	Primărie	Consiliul Local	Necentralizat	Local	Secretariat	Nu funcțion
		Sirena electrica 5,5 kw	Com. Livezeni, str. Școlii, nr. 4	Școala Generală	Consiliul Local	Necentralizat	Local	P.C. al C.L.S.U.	Funcționează
62	Com. Lunca	Rd. Receptor Neptun	Com. Lunca, str. Principală, nr. 228	Primărie	Consiliul Local	Necentralizat	Local	Secretariat	Nu funcțion
		Sirena electrica 5,5 kw	Com. Lunca, str. Principală, nr. 249	Căminul Cultural	Consiliul Local	Necentralizat	Local	P.C. al C.L.S.U.	Funcționează
63	Com. Lunca Bradului	Rd. Receptor Zefir	Com. Lunca Bradului, str. Principală, nr. 189	Primărie	Consiliul Local	Necentralizat	Local	Secretariat	Funcționează
		Sirena electrica 5,5 kw	Com. Lunca Bradului, str. Principală, nr. 190	Complex Comercial	Consiliul Local	Necentralizat	Local	P.C. al C.L.S.U.	Funcționează
64	Com. Mădăraș	Nu dispune	Com. Mădăraș, str. Principală, nr. 357	Nu dispune					Nu dispune
65	Com. Măgherani	Sirena electrica 3,5 kw	Com. Măgherani, str. Principală, nr. 245	Complex Comercial	Consiliul local	Necentralizat	Local	P.C. al C.L.S.U.	Funcționează
66	Com. Mica	Rd. Receptor Zefir	Com. Mica, str. Principală, nr. 56	Primărie	Consiliul Local	Necentralizat	Local	Secretariat	Funcționează
		Sirena electrica 3,5 kw	Com. Mica, str. Principală, nr. 56	Primărie	Consiliul Local	Necentralizat	Local	P.C. al C.L.S.U.	Funcționează
67	Com. Miheșu de Cp.	Sirena electrica 3,5 kw	Com. Miheșu de Câmpie, str. Mihai Eminescu, nr. 4	Primărie	Consiliul Local	Necentralizat	Local	P.C. al C.L.S.U.	Funcționează
68	Com. Nadeș	Rd. Receptor Zefir	Com. Nadeș, str. Principală, nr. 343	Primărie	Consiliul Local	Necentralizat	Local	Secretariat	Funcționează

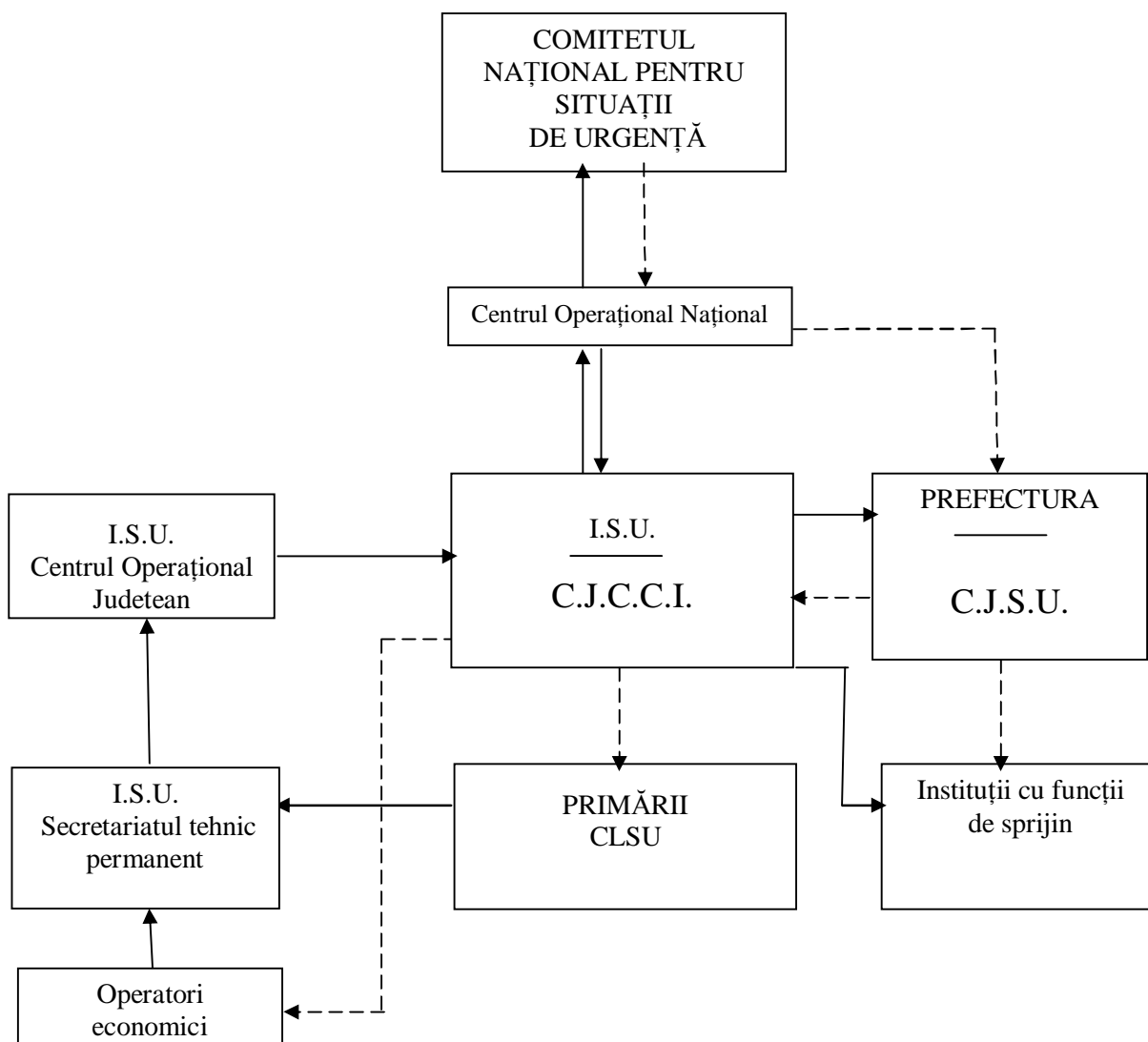
		Sirena electrica 3,5 kw	Com. Nadeș, str. Principală, nr. 343	Primărie	Consiliul Local	Necentralizat	Local	P.C. al C.L.S.U.	Funcționează
69	Com. Neaua	Rd. Receptor Neptun	Com. Neaua, Str. Principală, nr. 15	Primărie	Consiliul Local	Necentralizat	Local	Secretariat	Nu funcțion
		Sirena electrica 3,5 kw	Com. Neaua, Str. Principală, nr. 15	Căminul Cultural	Consiliul Local	Necentralizat	Local	P.C. al C.L.S.U.	Funcționează
70	Com. Ogra	Rd. Receptor Neptun	Com. Ogra, str. Principală nr. 103/A	Primărie	Consiliul Local	Necentralizat	Local	Secretariat	Funcționează
		Sirena electrica 3,5 kw	Com. Ogra, str. Principală nr. 103/A	Primărie	Consiliul Local	Necentralizat	Local	P.C. al C.L.S.U.	Nu funcțion
71	Com. Pănet	Rd. Receptor Neptun	Com. Pănet, str. Principală, nr. 191	Primărie	Consiliul Local	Necentralizat	Local	Secretariat	Funcționează
		Sirena electrica 5,5 kw	Com. Pănet, str. Principală, nr. 191	Primărie	Consiliul Local	Necentralizat	Local	Dispecerat AZOMUREȘ	Funcționează
72	Com. Papiu Ilarian	Rd. Receptor Neptun	Com. Papiu Ilarian, str. Principală, nr. 192/A	Complex Comercial	Consiliul Local	Necentralizat	Local	Secretariat	Nu funcționeaza
		Sirena electrica 3,5 kw	Com. Papiu Ilarian, str. Principală, nr. 192/A	Complex Comercial	Consiliul Local	Necentralizat	Local	P.C. al C.L.S.U.	Funcționează
73	Com. Păsăreni	Sirena electrica 5,5 kw	Com. Păsăreni, str. Principală, nr. 209	Primărie	Consiliul local	Necentralizat	Local	P.C. al C.L.S.U.	Funcționează
74	Com. Petelea	Rd. Receptor Neptun	Com. Petelea, str. Principală, nr. 726	Primărie	Consiliul Local	Necentralizat	Local	Secretariat	Nu funcțion
		Sirena electrica 3,5 kw	Com. Petelea, str. Principală, nr. 728	Complex Comercial	Consiliul Local	Necentralizat	Local	P.C. al C.L.S.U.	Funcționează
75	Com. Pogăceaua	Sirena electrica 3,5 kw	Com. Pogăceaua, str. Principală, nr. 152	Primărie	Consiliul Local	Necentralizat	Local	P.C. al C.L.S.U.	Funcționează
76	Com. Râciu	Rd. Receptor Neptun	Com. Râciu, str. Vasile Conțiu nr. 4	Primărie	Consiliul local	Necentralizat	Local	Secretariat	Nu funcțion
		Rd. Receptor Zefir	Com. Râciu, str. Vasile Conțiu nr. 4	Primărie	Consiliul local	Necentralizat	Local	Secretariat	Funcționează
		Sirena electrica 5,5 kw	Com. Râciu, str. Vasile Conțiu nr. 4	Primărie	Consiliul local	Necentralizat	Local	P.C. al C.L.S.U.	Funcționează
77	Com. Răstolița	Rd. Receptor Neptun	Com. Răstolița, str. Principală nr.335	Primărie	Consiliul local	Necentralizat	Local	Secretariat	Nu funcțion
		Rd. Receptor Zefir	Com. Răstolița, str. Principală nr.335	Primărie	Consiliul local	Necentralizat	Local	Secretariat	Funcționează
		Sirena electrica 5,5 kw	Com. Răstolița, str. Principală nr. 323	Bloc de locuințe	Consiliul local	Necentralizat	Local	P.C. al C.L.S.U.	Funcționează
78	Com. Rușii Munți	Rd. Receptor Neptun	Com. Rușii Munți, str. Principală, nr. 120	Primărie	Consiliul Local	Necentralizat	Local	Secretariat	Nu funcțion
		Sirena electrica 5,5 kw	Com. Rușii Munți, str. Principală, nr. 120	Primărie	Consiliul Local	Necentralizat	Local	P.C. al C.L.S.U.	Funcționează
79	Com. Sâmpaul	Rd. Receptor Neptun	Com. Sâmpaul, str. Principală nr. 261	Primărie	Consiliul Local	Necentralizat	Local	Secretariat	Nu funcțion
		Sirena electrica 3 kw	Com. Sâmpaul, str. Primăriei nr. 2	Bloc de locuințe	Consiliul Local	Necentralizat	Local	P.C. al C.L.S.U.	Funcționează
80	Com. Sâmpetru de Cp.	Rd. Receptor Neptun	Com. Sâmpetru de Câmpie, str. Principală, nr. 128	Primărie	Consiliul Local	Necentralizat	Local	Secretariat	Nu funcțion
		Sirena electrica 3,5 kw	Com. Sâmpetru de Câmpie, str. Principală, nr. 128	Primărie	Consiliul Local	Necentralizat	Local	P.C. al C.L.S.U.	Funcționează

81	Com. Sâncraiu de Ms.	Rd. Receptor Neptun	Com. Sâncraiu de Mureș, str. Principală nr. 197/A	Primărie	Consiliul Local	Necentralizat	Local	Secretariat	Nu funcțion
		Sirena electrica 5,5 kw	Com. Sâncraiu de Mureș, str. Principală nr. 231	Școala Generală	Consiliul Local	Necentralizat	Local	Secretariat	Funcționează
			Com. Sâncraiu de Mureș, str. Principală nr. 197/A	Primărie	Consiliul Local	Necentralizat	Local	Dispecerat AZOMURES	Funcționează
82	Com. Sângeorgiu de Ms	Rd. Receptor Neptun	Com. Sângeorgiu de Mș, str. Principală, nr. 166	Primărie	Consiliul Local	Necentralizat	Local	Secretariat	Funcționează
		Sirena electrica 5,5 kw	Com. Sângeorgiu de Mureș, str. Școlii, nr. 5	Școala Generală	Consiliul Local	Necentralizat	Local	Dispecerat AZOMUREȘ	Funcționează
83	Com. Sânger	Rd. Receptor Neptun	Com. Sânger, str. Principală nr.193	Primărie	Consiliul Local	Necentralizat	Local	Secretariat	Funcționează
		Sirena electrica 3,5 kw	Com. Sânger, str. Principală nr.135	Bloc locuințe	Consiliul Local	Necentralizat	Local	P.C. al C.L.S.U.	Funcționează
84	Com. Sântana de Mureș	Rd. Receptor Neptun	Com. Sântana de Mureș, str. Morii nr. 26	Primărie	Consiliul Local	Necentralizat	Local	Secretariat	Nu funcțion
		Sirena electrica 5,5 kw	Com. Sântana de Mureș, str. Brutăriei nr. 63	Fabrica de pâine	Consiliul Local	Necentralizat	Local	P.C. al C.L.S.U.	Funcționează
85	Com. Sărățeni	Sirena electrica 3,5 kw	Com. Sărățeni, str. Principală nr. 110/A	Școala Generală	Consiliul Local	Necentralizat	Local	P.C. al C.L.S.U.	Funcționează
86	Com. Saschiz	Sirena electrica 5,5 kw	Com. Saschiz, str. Principală, nr. 159	Primărie	Consiliul Local	Necentralizat	Local	P.C. al C.L.S.U.	Funcționează
87	Com. Șăulia	Rd. Receptor Neptun	Com. Șăulia, str. Principală, nr. 520	Primărie	Consiliul Local	Necentralizat	Local	Secretariat	Nu funcțion
		Sirena electrica 5,5 kw	Com. Șăulia, str. Principală, nr. 528	Bloc locuințe	Consiliul Local	Necentralizat	Local	P.C. al C.L.S.U.	Funcționează
88	Com. Șincai	Rd. Receptor Neptun	Com. Șincai, str. Principală, nr. 162	Primărie	Consiliul local	Necentralizat	Local	Secretariat	Funcționează
		Sirena electrica 5,5 kw	Com. Șincai, str. Principală, nr. 162	Primărie	Consiliul local	Necentralizat	Local	P.C. al C.L.S.U.	Funcționează
89	Com. Solovăstru	Rd. Receptor Neptun	Com. Solovăstru, str. Principală, nr. 374	Primărie	Consiliul Local	Necentralizat	Local	Secretariat	Nu funcțion
		Sirena electrica 3,5 kw	Com. Solovăstru, str. Principală, nr. 375	Complex Comercial	Consiliul Local	Necentralizat	Local	P.C. al C.L.S.U.	Funcționează
90	Com. Stânceni	Rd. Receptor Zefir	Com. Stânceni, str. Principală, nr. 37	Primărie	Consiliul Local	Necentralizat	Local	Secretariat	
		Sirena electrica 3,5 kw	Com. Stânceni, str. Principală, nr. 37	Primărie	Consiliul Local	Necentralizat	Local	P.C. al C.L.S.U.	Funcționează
91	Com. Suplac	Sirena electrica 5,5 kw	Com. Suplac, str. Principală, nr. 328	Primărie	Consiliul local	Necentralizat	Local	P.C. al C.L.S.U.	
92	Com. Suseni	Rd. Receptor Neptun	Com. Suseni, Str. Primăriei nr. 409	Primărie	Consiliul Local	Necentralizat	Local	Secretariat	
		Sirena electrica 5,5 kw	Com. Suseni, Str. Principală, nr. 400	Școala Generală	Consiliul Local	Necentralizat	Local	P.C. al C.L.S.U.	Funcționează
93	Com. Tăureni	Sirena electrica 5,5 kw	Com. Tăureni, str. Principală, nr. 258	Complex comercial	Consiliul Local	Necentralizat	Local	P.C. al C.L.S.U.	
94	Com. Valea Largă	Sirena electrica 5,5 kw	Com. Valea Largă, str. Principală nr. 248	Școala Generală	Consiliul Local	Necentralizat	Local	P.C. al C.L.S.U.	Funcționează
95	Com. Vânători	Sirena electrica 5,5 kw	Com. Vânători, str. Principală, nr. 51	Școala Generală	Consiliul Local	Necentralizat	Local	P.C. al C.L.S.U.	



<b>96</b>	Com. Vărgata	Sirena electrica 5,5 kw	Com. Vărgata, str. Principală, nr. 32	Școala Generală	Consiliul Local	Necentralizat	Local	P.C. al C.L.S.U.	
<b>97</b>	Com. Vătava	Rd. Receptor Neptun	Com. Vătava, str. Principală, nr. 215	Primărie	Consiliul Local	Necentralizat	Local	Secretariat	
		Sirena electrica 3,5 kw	Com. Vătava, str. Principală, nr. 200	Centru lapte	Consiliul Local	Necentralizat	Local	P.C. al C.L.S.U.	
<b>98</b>	Com. Vețca	Nu dispune	Com. Vețca, str. Principală, nr. 140	Nu dispune					
<b>99</b>	Com. Viișoara	Sirena electrica 3,5 kw	Com. Viișoara, str. Principală, nr. 111	Primărie	Consiliul Local	Necentralizat	Local	P.C. al C.L.S.U.	
<b>100</b>	Com. Voivodeni	Rd. Receptor Neptun	Com. Voivodeni, str. Principală, nr. 160	Primăriei	Consiliul Local	Necentralizat	Local	Secretariat	
		Sirena electrica 5,5 kw	Com. Voivodeni, str. Principală, nr. 25	Sediul I.P.L.	Consiliul Local	Necentralizat	Local	P.C. al C.L.S.U.	
<b>101</b>	Com. Zagăr	Sirena electrica 5,5 kw	Com. Zagăr, str. Principală, nr. 266	Primărie	Consiliul Local	Necentralizat	Local	P.C. al C.L.S.U.	
<b>102</b>	Com. Zau de Câmpie	Rd. Receptor Neptun	Com. Zau de Câmpie, str. Republicii nr. 18	Primărie	Consiliul Local	Necentralizat	Local	Secretariat	
		Sirena electrica 5,5 kw	Com. Zau de Câmpie, str. Republicii nr. 18	Primărie	Consiliul Local	Necentralizat	Local	P.C. al C.L.S.U.	

**SCHEMA FLUXULUI INFORMAȚIONAL DECIZIONAL  
ÎN SITUAȚII DE URGENȚĂ**



**LEGENDĂ**

- - - - -> Coordonare
- > Informare în situație de urgență

## MIJLOACELE DE INTERVENȚIE ALE INSPECTORATULUI PENTRU SITUAȚII DE URGENȚĂ „HOREA” AL JUDEȚULUI MUREȘ

Subunitatea	Mijloace																				Total general mijloace																				
	Autospeciale												Alte mijloace																												
	Autospeciala de lucru cu apa si spuma												Ambulanță				MP																								
	APCA- VOLVO	APCA MAN pe sașiu AB22440DFA(6X6)	APCA- Renault	APCA-IVECO Magirus	APCA-Roman 12215	ATI- Roman12215DFA	ATI- Roman19256DF	APCA-Tun	APCT ROMAN 10215	ASp.L.S.	A.Sp.4.S.	TOTAL	Autospecială de stins incendiil cu puibere R12215	ASc Mecanică	ASPFGI 8135	A.C.I. Roman	A.PIC	Autospeciala pirotehnică Dacia	Autospecială de intervenție la dezastrre si accidente colective -Renault 6	Autospecială pentru descarcerare		Autospecială punct de comandă	Autospecială C.B.R.N.	Autospecială transport logistic	TOTAL Autospeciale	Autospecială transport victime multiple Mantra	tip B	tip C	MPT	MPR Novus 2000	TOTAL ambulanțe + MP	Motofirăstrău	Grup electrogen	TUN tras 3000	BARCĂ	Remorcă barcă	Remorcă dezastrre	Veste Salvare	Echpament scafandru autonom	Costume antichimice	TOTAL alte mijloace
Det. Tg-Mureș	1	1	1	*	2	*	*	*	*	1	*	6	1	1	*	1	1	1	1	1	1	1	16	1	1	2	3	2	9	2	5	1	3	2	*	20	3	10	55	71	
Det. Tirnăveni	1	*	*	*	1	*	*	1	*	*	*	3	*	1	1	1	1	*	*	1	*	*	8	*	1	*	1	1	3	1	1	1	2	1	*	15	*	10	34	42	
Det. Sighișoara	1	*	*	*	1	*	*	1	*	*	1	4	*	1	*	1	1	*	*	1	*	*	8	*	1	*	2	1	4	1	1	1	2	1	1	15	*	10	36	44	
Det. Reghin	*	*	*	1	2	*	1	*	*	*	*	4	*	1	*	1	1	*	*	*	*	*	7	*	1	*	2	1	4	1	1	1	2	1	*	15	*	2	27	34	
Det. Sârmașu	1	*	*	*	*	1	1	*	1	*	*	4	1	*	*	1	1	*	*	*	*	*	7	*	1	*	1	1	3	1	2	*	2	1	*	15	*	10	34	41	
Garda M.Nirajului	*	*	*		1	*	*	*	*	*	*	1	*	*	*	*		*	*	*	*	*	1	*	*	*	1	*	1	*	*	*	*	*	*	*	*	*	1	2	
TOTAL ISU.	4	1	1	1	7	1	2	2	1	1	1	22	2	4	1	5	5	1	7	3	1	1	1	47	7	5	2	10	6	24	6	10	4	1	6	1	80	3	42	187	234

**SITUAȚIA SERVICIILOR VOLUNTARE/PRIVATE PENTRU SITUAȚII DE URGENȚĂ**

**A) SERVICIILE VOLUNTARE PENTRU SITUAȚII DE URGENȚĂ**

<b>Nr. crt.</b>	<b>LOCALITATEA</b>	<b>CATEG.</b>	<b>DOTAREA</b>	<b>CAPACITATE</b>
1	LUDUȘ	IV	1 APC SR132, 1APCT R8135	1500 l;2800 l
2	IERNUT	III	1 APCT R8135	2800 l
3	SÂNGIORGIU DE PĂDURE	IV	3 APC (1 DODGE, 2 BERLIET)	1400 l; 2500 l;2500l
4	SOVATA	IV	1 APCT R8135, 1 CSEPEL	2700 l;2700 l
5	ACĂȚARI	IV	1 APCT R8135, 1 APC	2700 l; 2700l
6	ALUNIȘ	III	1 APCT R8135	2800 l
7	BĂLAUȘERI	III	1 APCT R8135	2800 l
8	CHIBED	III	1 APC Mercedes	3000 l
9	DEDA	III	1 APCT R8135	2800 l
10	FĂRĂGĂU	III	1 ATI SR104	1800 l
11	GREBENIȘU DE CÂMPIE	III	1 APC Bedford	3000 l
12	HODAC	III	1ATI 12215	7000 l
13	RÂCIU	III	1 APC Dodge	1400l
14	VOIEVODENI	III	1 APCT STEYR 680M3	2800l
15	ZAU DE CÂMPIE	III	1 APCT R8135	2800l

**B) SERVICIILE PRIVATE PENTRU SITUAȚII DE URGENȚĂ**

<b>Nr. crt.</b>	<b>OPERATOR ECONOMIC/ INSTITUȚIA</b>	<b>CATEG.</b>	<b>DOTAREA</b>	<b>OBS.</b>
1	SC AZOMUREȘ SA	V	1 ATI R12215; 3APCT R 8135; 1AScM.	În funcțiune
2	SC MOBEX SA Tg.-Mureș	IV	1 ATI R 12215	În funcțiune
3	SC ILEFOR SA Tg.-Mureș	IV	1 APCT R8135	În funcțiune
4	Aeroportul "TRANSILVANIA" Tg.-Mureș	V	1 APCAT RD 12215, 1 DODGE	
6	SC MOBEX SA Fabrica VII Reghin	IV	1 ATI SR 114	În funcțiune
7	SC PROLEMN SA Reghin	IV	1ATI R	În funcțiune
8	SC GECSAT SA Târnăveni	IV	1 APCT R8135	În funcțiune
10	Sucursala Electroc centrale Mureș - Centrala Termo Iernut	IV	1 ATI 26256	În funcțiune

**SITUAȚIA**  
**prinind starea de viabilitate a drumurilor naționale din JUDEȚUL MUREȘ**  
**la data de 31.12.2010**

Nr crt	Denumire drum	Lung totală (m)	Lung. zona studiată (m)	Sector (m)	Lungime pe tipuri de îmbrăcăminti (m)			Sector cu 3 benzi (m)	Sector cu 4 benzi (m)	În administr. municipală (m)	Categorie drum			Forma de relief		
					Beton asfalt	Beton ciment	Îmbr. asfalt ușoare				Euro (m)	Princp (m)	Secun. (m)	Șes	Deal	Munte
1	<b>DN 13</b> Limita Jud. BRAȘOV TG. MUREȘ (DN 15)	168 885	82 485	86+400 168+885	82 485			2 789	8 279	10 035	82 485			24 972	57 513	
2	<b>DN 13 A</b> Bălăușeri (DN 13) - Limita Jud. HR	130 550	38 200	0+000 38+200	38 200							38 200			37 696	504
3	<b>DN 13 C</b> Vânători (DN 13) - Limita Jud. HG	31 196	1 400	0+000 1+400	1 400								1 400	1 400		
4	<b>DN 13 D</b> Sovata (DN 13 A) - Săcădat	8 000	8 000	0+000 8+000	8 000								8 000		8 000	
5	<b>DN 14</b> Limita Jud. SIBIU Sighișoara (DN 13)	89 850	8 420	81+430 89+850	8 420					450		8 420			8 420	
6	<b>DN 14 A</b> Limita Jud. SIBIU Iernut (DN 15)	56 440	25 950	15+250 41+200	18 370	7 580				6 400			25 950	14 400	11 550	
7	<b>DN 15</b> Limita Jud. CLUJ – Limita Jud. HARGHITA	295 648	147 224	21+000 168+224	147 224			6 023	12 484	15 520	115 874	31 350		54 650	34 290	58 284
8	<b>DN 15 A</b> Reghin (DN 16) – Limita Jud. BN	46 577	18 000	0+000 18+000	13 924	4 076					18 000			18 000		
9	<b>DN 15 E</b> Tg. Mureș (DN 15) – Limita Jud. BN	45 280	45 280	0+000 45+280	45 280			160	540	6 275			45 280		45 280	
10	<b>DN 16</b> Limita Jud. CLUJ - Limita Jud. BN (Km 49+400) Limita Jud. BN – Reghin (DN 15)	90 488	49 920	40+600 90+520	20 462	8 086	21 372	120	180	2 020	3 680		46 240		49 920	
11	<b>Total județ MUREȘ</b>		<b>424 879</b>		<b>383 765</b>	<b>19 742</b>	<b>21 372</b>	<b>9 092</b>	<b>21 483</b>	<b>40 700</b>	<b>220 039</b>	<b>77 970</b>	<b>126 849</b>	<b>113 401</b>	<b>252 669</b>	<b>58 788</b>

### Situația podurilor de pe drumurile naționale din Județul Mureș.

Nr. crt.	Denumirea drum	Pozitia km	Denumire obstacol	Localitatea cea mai apropiata	Materiale de constructie		Lungimea totala (m)	Latimie Parte carosabila (m)	Clasa tehnica	Anul de constructie	Anul de consolidare
					Suprastr.	Infrastr.					
0	1	2	3	4	5		8	9	16	17	18
1	DN 13	87+226	Paraul Muller	Mihai Viteazul	BA	B	26,00	7,45	E	1963	2003
2	DN 13	88+180	Valea Stanii	Mihai Viteazul	BA	B	21,00	8,15	E	1963	2003
3	DN 13	91+604	Scurgere	Saschiz	BA	B	19,50	7,70	E	1962	2003
4	DN 13	93+538	Valea Mica	Saschiz	BP	BA	33,20	7,85	E	1981	2003
5	DN 13	99+131	Scurgere	Saschiz	BA	B	12,60	7,85	E	1962	2003
6	DN 13	99+508	Paraul Archita	Mureni	BP	B	69,20	7,80	E	1977	2003
7	DN 13	100+863	Valea Scroafei	Mureni	BA	B	65,20	7,65	E	1963	2003
8	DN 13	104+116	Paraul Carunari	Vanatori	BA	B	12,40	8,07	E	1963	2003
9	DN 13	106+811	Scurgere	Albesti	BA	ZIDP	14,15	8,05	E	1962	2003
10	DN 13	109+439	Paraul Robului	Albesti	BA	B	16,20	7,80	E	1936	2003
11	DN 13	110+812	Paraul Sapartoc	Albesti	BA	BA	42,80	8,00	E	1963	2003
12	DN 13	118+262	Raul Tamava Mare	Sighisoara	BP	BA	96,20	8,20	E	1979	2003
13	DN 13	118+970	Magistrala CF 300	Hetiur	BP	BA	60,00	7,80	E	1976	2003
14	DN 13	121+571	Valea Hetiur	Hetiur	BP	BA	16,65	7,80	E	1984	2003
15	DN 13	124+035	Scurgere	Hetiur	BA	ZIDP	16,40	7,80	E	1968	2003
16	DN 13	134 + 026	Paraul Roabes	Nades	BP	BA	36,00	8,70	E	1981	2003
17	DN 13	134 + 615	Paraul Nades	Nades	BP	BA	54,80	8,60	E	1963	2003
18	DN 13	137 + 821	Scurgere	Tigmandru	BA	B	13,60	8,45	E	1962	2003
19	DN 13	141 + 927	Paraul Nades	Chendu	BP	BA	18,35	7,73	E	1964	2003
20	DN 13	144 + 565	Scurgere	Chendu	BP	B	11,00	8,60	E	1963	2003
21	DN 13	144 + 804	Descarcare	Chendu	BA	BA	24,00	8,70	E	1963	2003
22	DN 13	145 + 499	R. Tamava Mica	Baluseri	BA	BA	54,00	7,80	E	1964	2003
23	DN 13	146 + 593	Scurgere	Baluseri	BA	B	13,30	7,80	E	1962	2003
24	DN 13	146 + 970	Paraul Cegzi	Baluseri	BA	B	11,20	7,80	E	1962	2003
25	DN 13	147 + 700	Scurgere	Baluseri	BA	B	12,00	8,10	E	1962	2003
26	DN 13	151 + 221	Paraul Suveica	Gaiesti	BA	B	5,85	12,00	E	1962	2003
27	DN 13	152 +	Paraul Mare	Valenii	BA	B	15,70	7,80	E	1962	2003

		702										
28	DN 13	155+601	Descarcare	Valenii	BA	B	18,10	7,80	E	1976	2003	
29	DN 13	155+731	Paraul Vetca	Acatari	BA	BA	17,40	7,90	E	1962	2003	
30	DN 13	156+412	Paraul Niraj	Acatari	BA	BA	35,40	7,90	E	1962	2003	
31	DN13A	8+276	Paraul Tornus	Viforoasa	BA	B	6,45	7,70	I	1960		
32	DN13A	8+696	Paraul Bargaz	Viforoasa	BA	B	9,00	7,90	I	1960		
33	DN13A	15+156	Paraul Borzond	Trei Sate	BA	B	9,56	7,00	I	1960		
34	DN13A	29+459	paraul Kores	Chibed	BA	B	6,50	8,30	I	1960		
35	DN13A	31+600	Paraul Var	Sarateni	BA	B	9,30	8,00	I	1961		
36	DN13A	32+719	Scurgere	Sarateni	BA	B	12,90	7,05	I	1961		
37	DN13A	36+196	Paraul Sovata	Sovata	BA	BA	33,80	7,05	I	1962		
38	DN13A	37+537	Paraul Iuhod	Sovata	BA	BA	21,00	7,00	E	1968	2001	
39	DN 13C	1+199	Raul Tarnava Mare	Vanatori	M	B	65,20	4,80	II	1911		
40	DN13D	2+940	Paraul Restar	Sovata	BA	B	13,80	7,80	II			
41	DN13D	3+428	Paraul Sovata	Sovata	BA	B	17,50	8,10	II	1962		
42	DN13D	4+556	Paraul Sovata	Sovata	BA	B	14,60	7,50	II	1962		
43	DN13D	7+050	Paraul Sovata	Sacadat	BA	B	12,50	6,50	II			
44	DN14	84+944	Valea Besii	Danes	ZIDC+BA	ZIDC	12,10	7,20	II	1953		
45	DN14	86+848	Paraul Brestian	Danes	BA	B	19,70	8,20	II	1953		
46	DN14A	33+563	Paraul Cucerdea	Cucerdea	BA	B	12,6	7,3	II	1962		
47	DN 15	21+349	Descarcare	Hadareni	BA	BA	33,50	7,80	E	1958	2001	
48	DN 15	25+301	Paraul Grindeni	Chetani	BPR	BA	19,05	11,00	E	1988	2001	
49	DN 15	28+923	Scureger	Ludus	BPR	BA	26,10	12,00	E	1989	2001	
50	DN 15	30+507	Scurgere	Ludus	BPR	BA	26,10	12,00	E	1989	2001	
51	DN 15	31+211	Scurgere	Ludus	BPR	BA	22,10	12,00	E	1989	2001	
52	DN 15	32+022	Paraul Zau	Ludus	BA	BA	22,20	8,40	E	1961	2001	
53	DN 15	36+800	Raul Mures	Cuci	BPR	BA	148,00	7,80	E	1957	2001	
54	DN 15	45+803	Valea Sauliei	Iernut	BA	B	11,40	7,65	E	1961	2001	
55	DN 15	46+007	Descarcare	Iernut	BA	B	8,60	9,40	E	1961	2001	
56	DN 15	49+210	Valea Cucerdea	Cucerdea	BA	B	15,25	8,80	E	1961	2001	
57	DN 15	50+510	Scurgere	Ogra	BA	B	11,85	7,80	E	1961	2001	
58	DN 15	53+580	Valea Salcud	Ogra	BP	B	14,30	7,80	E	1961	2001	
59	DN 15	54+822	PASAJ CF.	Sinpaul	BP	B	613,00	7,80	E	2000	2001	
60	DN 15	57+339	Paraul Valea Izvoarelor	Sinpaul	BPR	BA	13,30	8,00	E	1966	2001	
61	DN 15	61+082	Valea Cerghid	Vidrasau	BA	B	10,90	7,80	E	1961	2001	
62	DN 15	62+075	Canal Cerghid	Vidrasau	BPR	BA	16,50	7,80	E	1968	2001	
63	DN 15	62+970	Scurgere	Ungheni	BA	B	12,00	8,40	E	1961	2001	
64	DN 15	63+247	Valea Cerghid	Ungheni	BA	B	12,10	7,80	E	1961	2001	
65	DN 15	64+166	Scurgere	Ungheni	BA	B	7,70	7,80	E	1961	2001	
66	DN 15	64+288	Paraul Niraj	Ungheni	BA	B+BA	41,40	8,70	E	1962	2001	
67	DN 15	65+029	Paraul Niraj	Ungheni	BA	B	9,50	7,80	E	1961	2001	
68	DN 15	81+700	Scurgere	Singelui de Mures	BA	B	10,10	13,85	II	1966	1988	
69	DN 15	85+643	Paraul Caluseri	Ernei	BA	B	13,20	8,05	I	1966		

70	DN 15	87+785	PASAJ CF.	Dumbravioara	BPR	BA	540,00	7,80	E	1997	
71	DN 15	94+772	Paraul Petrilaca	Peris	BA	B	15,30	8,10	I	1966	
72	DN 15	99+440	Paraul Habic	Petelea	BPR	BA	18,80	7,80	E	2005	
73	DN 15	101+734	Paraul Beica	Petelea	BPR	BA	24,90	7,80	E	2005	
74	DN 15	113+701	Scurgere	Suseni	BA	B	6,80	8,15	I	1959	
75	DN 15	115+247	Scurgere	Brincovenesti	BA	B	7,00	7,70	I	1959	in reabilitare
76	DN 15	120+366	Paraul Potoc	Valenii de Mures	BPR	BA	24,90	7,85	E	1968	in reabilitare
77	DN 15	122+301	Valea Ripei	Valenii de Mures	BPR	BA	28,30	7,85	E	1967	in reabilitare
78	DN 15	123+437	Valea Huduc	Maioresti	BPR	BA	26,10	7,80	E	1967	in reabilitare
79	DN 15	127+737	Valea Pietrisu	Deda	BPR	BA	26,15	7,65	E	1968	in reabilitare
80	DN 15	130+688	VALEA DEDA BISTRA	Deda	BPR	BA	23,45	8,07	E	1967	in reabilitare
81	DN 15	133+391	Valea Deda Bistra	Deda	BPR	BA	18,85	8,05	E	1967	in reabilitare
82	DN 15	133+958	Valea Bistra	Deda Bistra	BA	BA	34,40	7,80	E	1967	in reabilitare
83	DN 15	135+456	Scurgere	Rastolita	BA	BA	7,90	8,00	I	1966	in reabilitare
84	DN 15	135+643	Paraul Galaoaia	Rastolita	BA	B	11,90	8,20	I	1967	in reabilitare
85	DN 15	139+634	Paraul Visa	Rastolita	BP	B	6,00	7,00	E	2003	in reabilitare
86	DN 15	140+888	Valea Rastolita	Rastolita	BPR	BA	24,20	7,80	E	1967	in reabilitare
87	DN 15	145+311	Paraul Andreneas	Rastolita	BA	B	12,30	7,80	I	1968	in reabilitare
88	DN 15	150+370	Scurgere	Lunca Bradului	BA	B	7,10	8,70	I	1967	in reabilitare
89	DN 15	152+308	Scurgere	Lunca Bradului	BA	B	7,90	8,60	I	1967	in reabilitare
90	DN 15	154+133	Paraul Ilva	Lunca Bradului	BPR	BA	23,00	8,45	E	N	in reabilitare
91	DN 15	163+654	Paraul Zebrac	Stancenii	BA	B	12,20	7,73	I	1967	in reabilitare
92	DN 15	167+312	Paraul Mermezeu	Stancenii	BA	B	8,60	8,60	I	1968	in reabilitare
93	DN 15A	3+605	Paraul Lut	Sintu	BA	BA	29,00	7,85	E	1970	
94	DN15A	4+356	Paraul Lut	Sintu	BP	BA	28,80	7,80	E	1970	
95	DN 15A	6+693	Scurgere	Sintu	BA	B	13,30	7,80	E	1969	
96	DN 15E	11+340	Paraul Voiniceni	Ceulasu de Cimpie	B	B	10,80	6,1	II	1935	1960
97	DN 15E	22+250	Valea Milasel	Riciu	BPR	BA	18,50	7,80	E	2002	
98	DN 15E	24+640	Paraul Comlod	Riciu	BA	BA	22,70	6,60	E	1971	
99	DN 15E	35+392	Scurgere	Singeorgiu de Cimpie	BA	BA	17,80	7,20	E	1970	2009
100	DN16	42+636	Valea Budistiu	Sarmasel	BA	B	6,70	8,60	E	1973	
101	DN16	64+326	Valea Comlod	Craiesti	BA	B	8,10	7,50	E	1971	
102	DN 16	79+003	Paraul Tonciu	Filpisu Mare	BA	B	12,20	8,50	E	1971	
103	DN16	85+452	Paraul Lut	Breaza	BP	BA	32,50	7,85	E	1970	



**SITUAȚIA**  
privind starea de viabilitate a **drumurilor județene** din JUDEȚUL MUREȘ  
la data de 31.12.2010

Denumirea drumului județean	Pozițiile KM ale sectorului	Lungimea sectorului pe tipuri de îmbrăcăminti						Sect. cu trei benzi	Sect. cu patru benzi	Sectoare între care este cuprins sectorul	Starea de viabilitate	În adm. Mun. Orașe	Categorie	Relief
		Beton Asfaltic	Beton de Ciment	Pavaje	Îmbr. Asfaltică Ușoară	Pietruiri	De Pământ							
0	1	2	3	4	5	6	7	8	9	10	11	12	13	14
<b>1. DJ 106</b> Lim. Jud. Sibiu- Apold-Sighișoara-18,400	82+535-97+900	-	-	-	15,365	-	-	-	-	Apold-Sighișoara	M		P	D
	97+900-100+935	-	-	-	3,035	-	-	-	-	Sighișoara	B	M		D
<b>2. DJ 107</b> Lim. jud. Alba – Cornești-Adămuș-Dâmbău-Tîrnăveni (DN14A) 11,121	78+000-84+710	-	-	-	6,710	-	-	-	-	Lim. jud.-T-veni Tîrnăveni	B		P	D
	84+710-89+121	-	-	-	4,411	-	-	-	-		B	M		D
<b>3. DJ 107D</b> Lim. jud. Alba-Herepea-Crăiești-Cornești-Adămuș 19,290	31+320-36+438	-	-	-	-	-	5,118	-	-	Herepea-Crăiești Idem idem Crăiești-Cornești Adămuș-Boziaș Tîrnăveni	R		P	D
	36+438-42+492	-	-	-	-	6,054	-	-	-		M			D
	42+492-43+492	-	-	-	1,000	-	-	-	-		B			D
	43+492-45+492	-	-	-	2,000	-	-	-	-		B			D
	47+672-51+740	-	-	-	4,068	-	-	-	-		B			D
	51+740-52+790	-	-	-	1,050	-	-	-	-		B	M		D
<b>4. DJ 107G</b> Lim. jud. Alba-Botez-Cecălaca-Ațintiș-Luduș (DN15) -17,030	16+775-18+226	-	-	-	-	1,451	-	-	-	Cecălaca Cecălaca Cecălaca Cecălaca Ațintiș Luduș Luduș Luduș	M		P	D
	18+226-22+379	-	-	-	4,153	-	-	-	-		B			D
	22+379-22+905	-	-	-	0,526	-	-	-	-		B			D
	22+905-23+515	-	-	-	0,610	-	-	-	-		B			D
	23+515-29+895	-	-	-	6,380	-	-	-	-		M			D
	29+895-31+878	-	-	-	1,983	-	-	-	-		R	O		D
	31+878-32+105	-	-	0,227	-	-	-	-	-		R	O		D
	32+105-33+805	-	-	-	1,700	-	-	-	-		M	O		D
	<b>5. DJ 133</b> DN13-(Mureni)-Archita-lim. jud. Harghita -15,000	0+000-3+167	-	-	-	3,167	-	-	-		-	Mureni Mureni Mureni-Archita	B	
3+167-14+000		-	-	-	-	10,833	-	-	-	M				D
14+000-15+000		-	-	-	-	-	1,000	-	-	R				D
<b>6. DJ 134</b> Fântânel (DN 13A)-Bordoșiu-Sălașuri-Vețca-Jacodu-lim. Jud. Harghita 18,400	0+000-11+868	-	-	-	11,868	-	-	-	-	Fântânel- Vețca Vețca Vețca-lim. Jud	B		P	D
	11+868-16+000	-	-	-	-	4,132	-	-	-		M			D
	16+000-18+400	-	-	-	-	-	2,400	-	-		R			D
<b>7. DJ 135</b> Tg. Mureș-Livezeni-Ivănești-Sânișor-Lăureni-Șardu Nirajului-Tâmpa-Miercurea Nirajului Bereni-Măgherani-Sărățeni-lim. Jud. Harghita - 45,400	0+000-1+110	-	-	-	1,110	-	-	-	-	Tg. Mureș Tg. M.-M. Niraj M.Niraj M. Niraj-Măgher -/- Sărățeni Sărățeni Sărățeni-lim jud.	B	M	P	D
	1+110-19+225	-	-	-	18,115	-	-	-	-		B			D
	19+225-22+720	-	-	-	3,495	-	-	-	-		M	O		D
	22+720-29+874	-	-	-	7,154	-	-	-	-		M			M
	29+874-41+400	-	-	-	-	11,526	-	-	-		M			M
	41+400-42+750	-	-	-	-	1,350	-	-	-		R			M
	42+750-42+900	-	-	-	-	-	0,150	-	-		R			
42+900-45+400	-	-	-	-	-	2,500	-	-	R					

8. <b>DJ 135A</b> Viforoasa (DN13A)-Vădaș- Neaua-Sânsimion-Rigmani- Miercurea Nirajului-Valea- Vărgata-Mitrești-Hodoșa- Sâmbriaș-DJ 153 -36,188	0+000-14+550 14+550-17+000 17+400-17+600 17+600-27+000 27+400-33+150 33+150-36+988	- - - - - -	- - - - - -	- - - - - -	14,550 2,450 0,200 9,400 5,750 -	- - - - - -	- - - - - -	- - - - - -	- - - - - -	Viforoasa-M. M. Niraj M.Niraj M. Niraj-Hodoșa Hodoșa Sîmbriaș-DJ 153	M M M M M R	O O	P	D D D D
9. <b>DJ 135B</b> Tg. Mureș (DN 13)-Sîncraiu de Mureș-6,000	0+000-5+000 5+000-6+000	- -	- -	- -	5,000 1,000	- -	- -	- -	- -	Tg. Mureș Tg. Mureș – Sîncraiu de M.	M B	M	P	D D
10. <b>DJ135C</b> DN13 – Corunca-1,000	0+000-1+000	-	-	-	1,000	-	-	-	-	DN13 – Corunca	B		P	D
11. <b>DJ 136</b> Sîngeorgiu de Pădure (DN13A)- Bezid-lim. Jud.Haghita-14,000	0+000-0+300 0+300-1+900 1+900-9+600 9+600-14+000	- - - -	- - - -	0,300 - - -	- 1,600 - -	- - 7,700 4,400	- - - -	- - - -	- - - -	Sîngeorgiu de Pădure-Bezid Bezid Bezid-lim. Jud	B B B R	O O	P	D D D D
12. <b>DJ 136A</b> DJ 136-Bezidu Nou-lim. Jud. Harghita-3,800	0+000-3+800	-	-	-	-	3,800	-	-	-	Bezidu Nou	B		P	D
13. <b>DJ 142</b> Tîrnăveni (DN14A)-Gănești- Abuș-Mica-Câpîlna de Sus- Idrifaia-Suplac-Odrhei- Coroisînmartin-Coroi- Bălăușeri (DN13) - 34,848	0+000-1+300 1+300-34+848	- -	- -	- -	1,300 33,548	- -	- -	- -	- -	Tîrnăveni Tîrnăveni- Bălăușeri	B B	M	P	D D
14. <b>DJ 142A</b> Gănești (DJ142)-Băgaciu-lim. jud. Sibiu-12,100	0+000-8+600 8+600-12+100	- -	- -	- -	8,600 -	- 3,500	- -	- -	- -	Gănești-Băgaciu Băgaciu-lim. județ	B M		P	D D
15. <b>DJ 142C</b> Lim. jud. Sibiu-Viișoara- Zagăr-Coroișînmartin (DJ142) 20,225	6+151-26+376	-	-	-	20,225	-	-	-	-	Viișoara- Coroișînmartin	M		P	D
16. <b>DJ 142D</b> Botorca (DN14A)-Deleni- Băgaciu (DJ142)-9,500	0+000-9+500	9,500	-	-	-	-	-	-	-	Botorca-Deleni	M		P	D
17. <b>DJ 143</b> Daneș (DN14)-Criș-lim. jud. Sibiu-17,710	0+000-10+203 10+203-14+400 14+400-17+710	- - -	- - -	- - -	10,203 - -	- 4,197 -	- - 3,310	- - -	- - -	Daneș-Criș Idem Criș-lim. județ	B B R		P	D D D
18. <b>DJ 151A</b> DJ 151 Șăulia-Grebenișu de Câmpie-Mărășești-Band (DJ152A)-20,100	0+000-15+500 15+500-20+100	- -	- -	- -	15,500 4,600	- -	- -	- -	- -	Șăulia-Grebenișu Grebenișu-Band	B M		P	D D



24. <b>DJ 152B</b> Șăulia (DJ151A)-Văleni- Deleni-Pogăceaua-Pârâul Crucii-DJ152 (Pârâul Crucii) 13,679	0+000-9+260 9+260-13+679	- -	- -	- -	9,260 4,419	- -	- -	- -	- -	Șăulia- Pogăceaua	B M		P	D
25. <b>DJ 153</b> Reghin (DN15)-Beica de Jos- Nadășa-Chiheru de Jos- Chiheru de Sus-Eremitu- Săcăda-Sovata-34,000	0+000-0+833 0+833-1+543 1+543-17+413 17+413-17+648 17+648-21+500 21+500-34+000	- - - - - -	- - - - - -	- - - - - -	0,833 0,710 15,870 0,235 3,852 12,500	- - - - - -	- - - - - -	- - - - - -	- - - - - -	Reghin-Mociar Reghin-Mociar Mociar-Chiheru Chiheru de Jos Chiheru de Sus Eremitu-Sovata	B B B B M B		P	D D D D D M
26. <b>DJ 153A</b> Ernei (DN15)-Icland-Isla- Dămieni-Mătrici-Eemitu (DJ153)-26,227	0+000-26+227	-	-	-	26,227	-	-	-	-	Ernei-Isla	B		P	D
27. <b>DJ 153B</b> Dumbrăvioara (DN15)- Glodei-Păingeni-Poarta— Fărăgău (DN16)-19,770	0+000-19+770	-	-	-	19,770	-	-	-	-	Dumbrăvioara- Fărăgău	M		P	D
28. <b>DJ 153C</b> Reghin (DN15)-Gurghiu- Ibănești-Ibănești Pădure-Pârâu Mare-Bidireasa-Brețelu- Lăpușna-lim. jud. Harghita 51,150	0+000-1+700 1+700-7+769 7+769-8+150 8+150-9+696 9+696-10+902 10+902-16+903 16+903-18+103 18+103-19+570 19+570-22+760 22+760-23+175 23+175-25+530 25+530-26+430 26+430-29+000 29+000-41+060 41+060-41+300 41+300-51+150	- - - - - - - - - - - - - - - - -	- - - - - - - - - - - - - - - - -	- - - - - - - 1,467 - - - - - 0,240 -	1,700 6,069 0,381 1,546 1,206 6,001 1,200 - 3,190 0,415 2,355 0,900 - - - - 9,850	- - - - - - - - - - - - - - - - -	- - - - - - - - - - - - - - - - -	- - - - - - - - - - - - - - - - -	Mun. Reghin Reghin-Gurghiu Gurghiu Gurghiu Gurghiu-Ibănești Gurghiu-Ibănești Ibănești Ibănești Ibănești-Pădure Idem Idem idem idem Lăpușna Lăpușna-lim. Jud	B B B B B B M R R B M R R R R R	M	P	D D D D D D D D D M M M M M M M	
29. <b>DJ 153E</b> DN 15-Bogata 3,950	0+000-3+950	-	-	-	3,950	-	-	-	-	DN 15-Bogata	B		P	S S
30. <b>DJ 153F</b> DJ 107G- Nandra-Bichiș-Ozd 9,360	0+000-5+400 5+400-9+360	- -	- -	- -	5,400 -	- 3,960	- -	- -	- -	DJ 107G Nandra Nandra-Bichiș	B M		P	S S

31. <b>DJ 153G</b> DJ51-Sînger-Papiu Ilarian- Șandru-Ursoaia-Valea Iclandului-Iclandu Mare- Iclânzul (DJ152A)-17,180	0+000-6+948	-	-	-	6,948	-	-	-	-	Sînger	M		P	D
	6+948-7+790	-	-	-	-	0,842	-	-	-	Sînger-Papiu	B			D
	7+790-9+806	-	-	-	2,016	-	-	-	-	Idem	B			D
	9+806-12+700	-	-	-	-	2,894	-	-	-	Idem	B			D
	12+700-16+330	-	-	-	-	-	3,630	-	-	Papiu-Ursoaia	R			D
16+330-17+180	-	-	-	-	-	0,850	-	-	Iclânzul	B			D	
32. <b>DJ 153H</b> Ibănești(DJ153C)-Hodac- Toaca 4,930	0+000-4+930	-	-	-	4,930	-	-	-	-	Hodac-Toaca	B		P	M
33. <b>DJ 154</b> Reghin (DN15)-Dedrad- Goreni-Batoș-lim. Jud. Bistrița Năsăud-17,000	0+000-1+840	-	-	-	1,840	-	-	-	-	Reghin	M	M	P	D
	1+840-5+930	-	-	-	4,090	-	-	-	-	Reghin-Dedrad	B			D
	5+930-6+204	-	-	-	0,274	-	-	-	-	Dedrad	B			D
	6+204-7+138	-	-	-	0,934	-	-	-	-	Dedrad	B			D
	7+138-7+330	-	-	-	0,192	-	-	-	-	Dedrad	B			D
	7+330-7+456	-	-	-	0,126	-	-	-	-	Dedrad	B			D
	7+456-7+477	-	-	-	0,021	-	-	-	-	Dedrad	B			D
	7+477-15+745	-	-	-	8,268	-	-	-	-	Batoș	M			D
15+745-17+000	-	-	-	1,255	-	-	-	-	Monor	B			D	
34. <b>DJ 154A</b> Reghin (DN15)-Ideciu de Jos- Ideciu de Sus-Lunca Mureșului-Rușii Munți-Filea- Deda (DN15)-26,734	0+000-2+800	-	-	-	2,800	-	-	-	-	Reghin	B	M	P	D
	2+800-22+704	-	-	-	19,904	-	-	-	-	Reghin-Aluniș	B			D
	22+704-24-050	-	-	-	-	1,346	-	-	-	Rușii M.-Deda	M			M
	24+050-26+734	-	-	-	2,684	-	-	-	-	Deda	B			M
35. <b>DJ 154B</b> Vălenii de Mureș (DN15)- Râpa de Jos-Vătava- lim.jud.Bistrița Năsăud-10,620	0+000-7+933	-	-	-	7,933	-	-	-	-	Vălenii	M		P	D
	7+933-8+104	-	-	-	-	0,171	-	-	-	Vătava	R			D
	8+104-8+716	-	-	-	0,612	-	-	-	-	Vătava	M			M
	8+716-10+620	-	-	-	-	1,904	-	-	-	Vătava	R			M
36. <b>DJ 154E</b> Reghin (DN15)-Solovăstru- Jabenița-Adrian-Gurghiu (DJ153C)-11,500	0+000-1+700	-	-	-	1,700	-	-	-	-	Reghin	B	M	P	D
	1+700-1+850	-	-	-	-	0,150	-	-	-	Reghin	R	M		D
	1+850-2+100	-	-	-	0,250	-	-	-	-	Reghin	B	M		D
	2+100-6+224	-	-	-	4,124	-	-	-	-	Reghin-Solov.	M			M
	6+224-11+000	-	-	-	-	4,776	-	-	-	Solov.-Jabenița	M			M
11+000-11+500	-	-	-	0,500	-	-	-	-	Jabenița-Gurghiu	R			M	
37. <b>DJ 154F</b> DJ 152A –Pănet-3,100	0+000-3+100	-	-	-	3,100	-	-	-	-	Pănet	B		P	D
38. <b>DJ 154G</b> DN 15E –Lechincioara-Șincai 4,500	0+000-4+500	-	-	-	4,500	-	-	-	-	DN 15E-Șincai	B		P	D
39. <b>DJ 154H</b> DJ 153B Băla-4,833	0+000-4+833	-	-	-	4,833	-	-	-	-	Băla	M		P	D
40. <b>DJ 154J</b> Breaza (DN16)-Voivodeni- Glodeni (DJ153B)-13,900	0+000-2+898	-	-	-	-	2,298	-	-	-	Breaza	R		P	D
	2+898-4+898	-	-	-	-	2,000	-	-	-		M			D
	4+898-13+900	-	-	-	9,002	-	-	-	-	Voivodeni	B			
41. <b>DJ 162A</b> DN 16 –Tonciu-Cozma-Valea	0+000-8+777	-	-	-	8,777	-	-	-	-	Tonciu	B		P	D
	8+777-11+000	-	-	-	-	-	2,223	-	-	Cozma	R			D

Sasului-lim. județ Bistrița Năsăud -11,000														
<b>42. DJ 173</b>								-	-				P	
Lim. jud. Bistrița Năsăud- Crăiești-Leniș-Rîciu (DN15E) 9,893	66+488-69+388 70+188-77+181	- -	- -	- -	2,900 6,993	- -	- -			Crăiești-Rîciu Idem	M M			D D
<b>TOTAL GENERAL</b>	<b>774,602</b>	<b>9,500</b>	<b>-</b>	<b>3,482</b>	<b>625,638</b>	<b>111,813</b>	<b>24,169</b>							

## SITUAȚIA

Stării de viabilitate a podurilor a căror sumă a deschiderilor este egală sau mai mare de 5m de pe drumurile județene din județul Mureș  
la data de 31.12.2010

Denumire drum	Poz. km	Denumire obstacol	Loc cea mai apropiată	Materiale de constr.		Deschideri			Lungime tot. m	Lățimi		Înălțimi peste			An con-str.	An con-sol	c l î n c	V a d	O-co-lire	Ma-luri	Schema pod	Stare tehnică		
				Su-pra	In-fra	N t	Similare			p. c. m	Î. p. m	Eti-aj m	P s m	c a m								d m	Cla sa	B M R
							Nr	L m																
1	2	3	4	5	6	7	8	9	10	11	12	13	14	15	16	17	18	19	20	21	22	23	24	25
<b>1. DJ 106</b> Lim.jud. Sibiu- Apold- Sighișoara	82+ 812	Pârâu	Apold	Me tal+ B	B	1	-	6,0	6,70	5,70	6,0	4,8	-	-	-	1905	1986	A10 S30	Nu	Nu	Abrupt	GRSREZ	-	B
	85+ 996	Valea Șaeș	Apold	Ba	B	2	2	2x 10,4	32,0	7,80	9,80	5,6	-	-	-	1972	-	A30 V40	Nu	Da	Abrupt	GRCONT	III	B
	87+ 164	Valea Șaeș	Apold	MB	B	1	-	1x 21,2	24,2	4,4	5,4	4,0	-	-	-	1899	-	A10 S30	Nu	Nu	Abrupt	GRSREZ	III	M
	88+ 962	Valea Șaeș	Apold	MB	B	1	-	1x 21,2	24,2	4,4	5,4	5,0	-	-	-	1899	-	A10 S30	Nu	Nu	Abrupt	GRSREZ	III	M
	93+ 487	Valea Șaeș	Șaeș	Ba	B	3	2	2x 8,0 1x 16,0	36,0	6,0	8,0	6,0	-	-	-	1960	-	A10 S30	Nu	Nu	Abrupt	GRCONT	III	B
	94+ 809	Scurgere	Șaeș	Zp	B	1	-	1x 7,8	9,0	5,3	5,6	7,3	-	-	-	1896	2000	A10 S30	Nu	Nu	Abrupt	GRCONT	-	B
	99+ 837	Valea Șaeș	Sighi- Șoara	Ba	B	3	3	3x 10,0	36,4	6,0	8,0	6,0	-	-	-	1943	-	A10 S30	Nu	Nu	Abrupt	GRCONT	IV	B
<b>2. DJ 107</b> Lim.jud Alba – Adâmuș- Tîrnăveni	83+ 498	Tîrnava Mică	Adă- muș	Ba	B	3	-	1x 7,7 1x 15,1 1x 7,4	47,0	7,80	10,8	4,5	-	-	-	1963	-	A30 V80	Nu	Da	Abrupt	CADRST INCL.	III	
	86+ 293	Pârâul Șaroș	T-veni	Bp	B	1	-	1x 9,0	11,0	7,80	9,8	2,2	-	-	-	1982	-	A30 V80	Nu	Da	Abrupt	FASGOL	-	M

1	2	3	4	5	6	7	8	9	10	11	12	13	14	15	16	17	18	19	20	21	22	23	24	25
<b>3. DJ 107D</b> Lim.jud Alba - Cornești- Adămuș- DN 14A	44+ 004	Tîrnava Mică	Crăiești	Bp	Ba	4	-	4x 18,0	72,0	7,80	9,3	5,0	-	-	-	1977	2001	A30 V80	Nu	Nu	Abrupt	FASGOL	II	B
	47+ 209	Pârâul Adămuș	Adă- muș	Bp	Ba	1	-	1x 11,6	22,0	7,8	9,8	3,0	-	-	-	1983	-	A30 V80	Nu	Da	Abrupt	FASGOL	III	M
<b>4. DJ 107G</b> Lim.jud Alba - Cecălaca- Ațintiș- Luduș	32+ 434	Râul Mureș	Luduș	Bp	Ba	5	4	2x 8,7 2x 28,6 1x 45,6	136	8,0	12,5	10,5	-	-	-	1973	-	A30 V80	Nu	Nu	Abrupt	GRCONT	III	M
	23+ 563	Pârâul Cecălaca	Ațintiș	Bp	Ba	1	-	1x 9,5	14,2	8,35	8,75	3,2	-	-	-	1982	-	A30 V80	Nu	Nu	Abrupt	FASGOL	-	M
	22+ 265	Pârâul Cecălaca	Ațintiș	Ba	Ba	1	-	1x 5,15	13,45	8,20	-	2,45	-	-	-	1983	-	A30 V80	Nu	Nu	Abrupt	GRSREZ	-	M
<b>5. DJ 133</b> DN 13 (Mureni)- Archita- Lim.jud. Harghita	1+ 316	Pârâul Mureni	Mureni	Bp	Ba	1	-	1x 11,4	18,0	7,8	8,8	3,0	-	-	-	1980	-	A30 V80	Da	Da	Lin	FASGOL	III	M
	8+ 760	Pârâul Tutuia- gului	Archita	Bp	Ba	1	-	1x 9,0	15,0	8,4	10,0	2,0	-	-	-	1983	-	A30 V80	Da	Da	Lin	FASGOL	-	M
<b>6. DJ 134</b> Fîntînele ( DN13A)- Vețca- Jacodu- Lim.jud. Harghita	0+ 452	Șanț descărc.	Fîntî- nele	Bp	B	1	-	1x 7,0	10,0	8,75	9,30	2,0	-	-	-	1983	-	A30 V80	Da	Da	Abrupt	FASGOL	-	M
	0+ 511	Canal evacuare	Fîntî- nele	Bp	B	1	-	1x 11,0	17,0	6,80	8,80	2,5	-	-	-	1983	-	A30 V80	Nu	Nu	Abrupt	FASGOL	III	M
	1+ 076	Tîrnava Mică	Fîntî- nele	Bp	B	3	3	3x 13,0	48,0	7,8	9,80	5,5	-	-	-	1983	-	A30 V80	Nu	Nu	Abrupt	FASGOL	II	
	3+ 493	Pârâul Cibu	Bordo- șiu	Bp	B	1	-	1x 9,0	14,0	7,8	9,80	3,5	-	-	-	1982	-	A30 V80	Nu	Nu	Abrupt	FASGOL	-	M
	11+ 852	Scurgere	Vețca	L	L	1	-	1x 5,7	6,7	4,0	4,1	4,0	-	-	-	1963	1989	A8	Da	Da	Abrupt	GRSREZ	-	R
	13+ 892	Pârâul Mare	Jacodu	Bp	Ba	1	-	1x 13,4	22,0	9,5	9,9	3,5	-	-	-	1988	-	A30 V80	Nu	Nu	Abrupt	FASGOL	III	M
	14+ 541	Pârâul Mare	Jacodu	Zp	Zp	1	-	1x 5,0	7,6	6,0	6,2	4,8	-	-	-	1918	-	A8	Nu	Nu	Abrupt	GRSREZ	-	M



1	2	3	4	5	6	7	8	9	10	11	12	13	14	15	16	17	18	19	20	21	22	23	24	25
<b>7. DJ 135</b> Tg. Mureș- Tîmpa-M. Nirajului- Sărățeni- Lim.jud. Harghita	0+ 199	Pârâul Pocloș	Tg. Mureș	Bp	B	1	-	1x 17,0	20,7	14,0	24,6	3,5	-	-	-	1983	-	A30 V80	Da	Da	Abrupt	FASGOL	III	M
	6+ 443	Scurgere	Ivănești	Ba	B	1	-	1x 10,7	24,4	6,0	8,3	1,0	-	-	-	1944	-	A30 V80	Da	Da	Abrupt	GRSREZ	III	B
	15+ 569	Pârâul Tompă	Șardu Niraj	Ba	B	1	-	1x 9,5	12,0	7,8	9,8	2,5	-	-	-	1962	-	A30 V80	Da	Nu	Abrupt	GRSREZ	-	B
	20+ 425	Valea Nirajului	Miercu -rea Niraj	Ba	Ba	3	2	2x 5,0 1x 17,7	35,5	8,0	10,9	4,0	-	-	-	1962	-	A30 V80	Nu	Nu	Abrupt	GRCONT	III	M
	23+ 905	Nirajul Mic	Bereni	Bp	Ba	2	-	2x 11,0	30,65	7,80	9,9	3,5	-	-	-	1980	-	A30 V80	Da	Da	Abrupt	FASGOL	III	M
	25+ 170	Șanț de scurgere	Bereni	Bp	Ba	1	-	1x 6,0	11,0	9,0	9,0	3,0	-	-	-	1994	-	A30 V80	Nu	Nu	Lin	FASGOL	-	B
	29+ 257	Nirajul Mic	Măghe- rani	Bp	B	1	-	1x 11,0	18,2	7,8	9,8	2,0	-	-	-	1984	-	A30 V80	Da	Nu	Lin	FASGOL	III	M
	32+ 374	Pârâul Nirajului Mic	Măghe- rani	Bp	B	1	-	1x 13,5	20,0	7,8	9,8	4,0	-	-	-	1986	2001	A30 V80	Da	Nu	Lin	FASGOL	III	B
	42+ 352	Scurgere	Sără- țeni	L	L	1	-	1x 7,0	8,0	4,0	4,0	2,0	-	-	-	-	-	A8	Nu	Nu	Abrupt	GRSREZ	-	R
	42+ 684	Valea Tîrnava Mică	Sără- țeni	L	Zp /L	3	2	2x 11,0 1x 9,0	33,0	4,0	4,3	2,0	3	3	3	1943	1970	A30 V80	Da	Nu	Lin	GRSREZ	-	R
<b>8. DJ 135A</b> Viforoasa- M. Nirajului Hodoșa- DJ153	0+ 979	Pârâul Torent	Viforoa -sa	Ba	B	1	-	8,0	12,80	7,80	10,2	0,75				2008		A30 V80	Da	Da	Abrupt	GRSREZ		B
	2+ 593	Pârâul Comlot	Neaua	Ba	B	1	-	1x 5,0	6,0	6,20	6,40	1,3	-	-	-	1967	-	A10 S30	Da	Da	Abrupt	GRSREZ	-	B
	6+ 265	Pârâul Rigmani	Neaua	Ba	B	1	-	1x 5,0	6,0	7,60	7,80	1,8	-	-	-	1967	-	A10 S30	Da	Da	Lin	GRSREZ	III	M
	14+ 769	Pârâul Mare	Sîntana Niraju- lui	Ba	Ba	1	-	1x 14,0	18,0	8,0	8,20	3,0	-	-	-	1979	-	A10 S30	Nu	Nu	Abrupt	GRSREZ	III	B
	15+ 907	Canalul Vețca	M. Niraj	Bp	B	1	-	1x 13,0	20,1	7,80	9,80	2,5	-	-	-	1978	-	A30 V80	Nu	Nu	Abrupt	FASGOL	III	M
	16+ 219	Nirajul Mic	M. Niraj	Bp	Ba	2	2	2x 11,0	35,6	7,80	9,60	3,5	-	-	-	1978	-	A30 V80	Nu	Nu	Abrupt	FASGOL	III	M
	20+ 270	Pârâul Istand	Valea	Ba	B	1	-	1x 12,0	13,50	7,80	9,80	2,50	-	-	-	2004	-	A30 V80	Nu	Da	Abrupt	GRSREZ	III	B

1	2	3	4	5	6	7	8	9	10	11	12	13	14	15	16	17	18	19	20	21	22	23	24	25
	23+ 615	Scurgere	Mitrești	Ba	B	1	-	1x 5,6	10,0	6,3	8,3	2,0	-	-	-	1975	-	A30 V80	Da	Da	Lin	GRSREZ	-	M
	25+ 504	Pârâul Vadu	Vadu	Ba	B	1	-	1x 5,6	7,50	7,4	7,6	3,5	-	-	-	1975	-	A10 S30	Da	Nu	Abrupt	GRSREZ	-	M
	29+ 431	Pârâul Hodoșa	Hodoșa	Bp	B	1	-	1x 13,0	18,0	7,8	9,8	2,5	-	-	-	1980	-	A30 V80	Nu	Nu	Abrupt	FASGOL	III	B
	31+ 247	Pârâul Hodoșa	Sîm- briaș	Ba	Ba	1	-	1x 5,0	6,0	8,8	9,0	2,0	-	-	-	1988	-	A10 S30	Nu	Nu	Abrupt	GRSREZ	-	B
<b>9. DJ 135B</b>																								
DN 13 Tg. Mureș- Sîncraiu de Mureș	0+ 489	Peste Vale	Tg. Mureș	Bp	Ba	1	-	1x 15,0	21,8	7,0	9,0	6,0	-	-	-	1981	-	A30 V80	Da	Da	Lin	FASGOL	III	M
	1+ 770	Peste Vale	Tg. Mureș	Bp	Ba	3	-	3x 18,0	60,2	7,0	11,5	4,0	-	-	-	1983	-	A30 V80	Da	Da	Abrupt	FASGOL	II	M
	4+ 936	Râul Mureș	Tg. Mureș	Bp	Ba	5	5	5x 25,0	127,0	7,0	9,0	22,0	-	-	-	1981	-	A30 V80	Nu	Nu	Abrupt	GRSREZ	II	B
	5+ 431	Canalul Turbinei	Tg. Mureș	Bp	Ba	1	-	1x 15,0	37,6	7,8	9,8	8,0	-	-	-	1981	-	A30 V80	Nu	Nu	Abrupt	FASGOL	III	M
	5+ 487	Pârâul Beșa	Sîncrai	Bp	Ba	2	2	2x 9,6	26,8	7,0	9,0	8,0	-	-	-	1981	-	A30 V80	Da	Da	Lin	FASGOL	III	M
<b>10. DJ 136</b>																								
Sîngeorgiu de Pădure- Bezid- Lim.jud. Harghita	0+ 268	Tîrnava Mică	Sîng. de Pădure	Ba	B	2	-	2x 22,0	55,5	7,1	10,0	1,4	-	-	-	1967	2004	A30 V80	Da	Nu	Abrupt	CADPST VERT	III	R
	5+ 190	Pârâul Luț	Sîng. de Pădure	Ba	B	3	3	3x 12	39,2	8,8	10,8	5,9	-	-	-	1987	-	A30 V80	Nu	Nu	Abrupt	GRSREZ	III	R
	8+ 675	Scurgere	Bezid	Ba	B	1	-	1x 7,5	8,0	9,0	9,10	5,5	-	-	-	1967	-	A10 S60	Da	Da	Abrupt	GRSREZ	-	M
<b>11. DJ136A</b>																								
DJ136- Bezidu Nou- Lim.jud. Harghita	1+ 650	Pârâul Cușmed	Bezidu Nou- Crișeni	Bp	Ba	4	2	2x 18,0 2x 14,0	71,75	7,8	9,8	7,2	-	-	-	1988	-	A30 V80	Da	Da	Abrupt	FASGOL	III	R
<b>12. DJ 142</b>																								
Tîrnăveni- Cîpâlna de	5+ 302	Tîrnava Mică	Gănești	M	Ba	1	-	1x 27,3	37,0	5,0	6,1	6,8	-	-	-	1970	2001 2002	A10 V40	Nu	Da	Abrupt	GRSREZ	IV	B

Sus-Bălăușeri	6+ 585	Șaț scurgere	Gănești	Ba	B	1	-	1x 6,0	10,2	8,4	8,4	2,4	-	-	-	1930	-	A30 V80	Da	Da	Lin	GRSREZ	-	M
	22+ 863	Tîrnava Mică	Laslău Mare	Ba	Ba	5	1	2x 9,4 2x 2,8 1x 15,4	49,3	7,8	9,8	3,9	-	-	-	1975	2006	A30 V80	Nu	Nu	Abrupt	CADRST ÎNCL	II	-
	23+ 892	Tîrnava Mică	Odrihei	Bp	Ba	3	2	2x 12,0 1x 14,0	50,2	7,8	9,8	5,2	-	-	-	1974	2001	A30 V80	Nu	Nu	Abrupt	FASGOL	III	B
13. <b>DJ142A</b> Gănești- Băgaciu- Lim.jud Sibiu	7+ 944	Pârâul Torent	Băgaciu	Bp	Ba	1	-	1x 8,5	15,0	7,8	9,8	1,0	-	-	-	2001	-	A30 V80	Nu	Nu	Abrupt	GRSREZ	IV	B
	8+ 485	Pârâul	Băgaciu	Ba	B	1	-	1x 5,0	9,3	5,6	5,6	2,7	-	-	-	1989	-	A10 S30	Nu	Nu	Abrupt	GRSREZ	-	B
14. <b>DJ142C</b> Lim.jud Sibiu - Viișoara- Coroisînmar tin(DJ142)	8+ 797	Vale	Viișoara	Ba	Ba	1	-	1x 5,4	6,0	6,0	8,0	3,0	-	-	-	1970	-	A30 V80	Nu	Nu	Abrupt	GRSREZ	-	M
	9+ 946	Vale	Viișoara	Ba	B	1	-	1x 5,0	8,0	6,0	8,0	2,3	-	-	-	1970	2005	A30 V80	Nu	Nu	Abrupt	GRSREZ	-	M
	11+ 746	Valea Viișoara	Viișoara	Ba	B	1	-	1x 10,0	16,4	4,8	6,0	2	-	-	-	-	-	-	-	-	-	GRCONT	-	-
	14+ 093	Vale	Viișoara	Ba	B	1	-	1x 12,0	14,0	6,0	8,0	3,3	-	-	-	1970	-	A30 V80	Nu	Nu	Abrupt	GRSREZ	III	B
	14+ 962	Vale	Viișoara	Ba	B	1	-	1x 12,0	15,0	6,0	8,0	4,0	-	-	-	1970	-	A30 V80	Nu	Nu	Abrupt	GRSREZ	-	B
	18+ 584	Vale	Zagăr	Bp	Ba	1	-	1x 10,0	12,0	7,8	9,8	1,0	-	-	-	1961	2002	A30 V80	Nu	Nu	Abrupt	GRSREZ	-	B
	21+ 438	Vale	Zagăr	Ba	B	1	-	1x 10,2	14,6	7,0	7,8	2,70	-	-	-	1930	-	A30 V80	Nu	Nu	Abrupt	CADRST NCL	III	M
	26+ 326	Tîrnava Mică	Coroisîn- martin	Ba	Ba	3	2	2x 8,0 1x 17,0	41,1	8,2	10,5	5,2	-	-	-	1974	-	A30 V80	Nu	Nu	Abrupt	CADRST ÎNCL	III	-
15. <b>DJ142D</b> Botorca- Deleni- Băgaciu	0+ 414	Pârâul Saroș	Botorca	Bp	B	1	-	1x 11,6	18,0	9,0	9,8	3,4	-	-	-	1989	-	A30 V80	Nu	Da	Lin	FASGOL	III	M
	4+ 551	Pârâul Sărata	Deleni	Bp	Ba	1	-	1x 7,4	10,2	9,0	9,5	1,5	-	-	-	1989	-	A30 V80	Nu	Nu	Abrupt	FASGOL	-	M

<b>16. DJ 143</b> Daneş-Criş- Lim.jud Sibiu	5+ 073	Vale	Daneş	Ba	Ba	1	-	1x 5,2	6,0	5,3	5,6	3,8	-	-	-	1989	-	A10 S30	Nu	Nu	Abrupt	GRSREZ	-	B
	6+ 582	Scurgere	Criş	Bp	Ba	1	-	1x 11,0	18,0	7,8	9,8	5,7	-	-	-	1979	-	A30 V80	Nu	Da	Abrupt	FASGOL	III	B
<b>17. DJ 151</b> Luduş- Sărmaş- Lim.jud.Bis triţa-Năsăud	0+ 973	Pârâul de Cîmpie	Luduş	Ba	Ba	1	-	1x 10,2	13,8	8,5	11,0	2,8	-	-	-	1960	-	A30 V80	Nu	Da	Abrupt	GRSREZ	IV	M
	9+ 816	Pârâul de Cîmpie	Tăureni	Bp	B	1	-	1x 17,0	28,1	7,8	9,8	2,8	-	-	-	1980	-	A30 V80	Nu	Nu	Abrupt	FASGOL	III	M
	18+ 581	Pârâul de Cîmpie	Zau de Cîmpie	Ba	Ba	1	-	1x 9,5	14,5	7,0	11,0	2,0	-	-	-	1962	2005	A30 V80	Nu	Nu	Abrupt	GRSREZ	-	B
	38+ 144	Pârâul de Cîmpie	Sărmaş	Ba	Ba	1	-	1x 5,6	12,8	7,5	7,9	2,2	-	-	-	1935	-	A30 V80	Nu	Nu	Abrupt	GRSREZ	-	M
<b>18. DJ151A</b> DJ 151- Şăulia-Band	0+ 142	Pârâul de Cîmpie	Şăulia	Ba	Ba	1	-	1x 13,5	22,8	8,35	8,75	3,10	-	-	-	1973	-	A30 V80	Nu	Nu	Abrupt	GRSREZ	III	M
	3+ 841	Pârâul Şăulia	Şăulia	B	B	1	-	1x 5,45	11,4	8,0	8,0	1,5	-	-	-	1973	-	A30 V80	Nu	Nu	Abrupt	GRSREZ	-	M
	8+ 501	Pârâul Leorinţa	Grebe- niş	Ba	Ba	1	-	1x 6,7	10,3	8,2	8,2	1,2	-	-	-	1973	-	A30 V80	Nu	Nu	Abrupt	GRSREZ	-	M
	19+ 215	Comlod	Band	Ba	Ba	1	-	1x 12,4	18,75	6,9	9,10	1,5	-	-	-	1970	-	A30 V80	Nu	Nu	Abrupt	GRSREZ	-	M
<b>19. DJ151B</b> Ungheni- Căpîlna de Sus- Bahnea- Cund- Lim.jud Sibiu	4+ 286	Vale	Cerghi- zel	Ba	B	1	-	1x 8,0	14,0	7,0	9,0	3,8	-	-	-	1968	-	A10 S30	Nu	Nu	Abrupt	GRSREZ	-	M
	8+ 239	Vale	Cer- ghid	Ba	B	1	-	1x 6,0	14,0	7,0	9,0	2,4	-	-	-	1968	-	A10 S30	Nu	Nu	Abrupt	GRSREZ	-	M
	11+ 495	Vale	Mica	Ba	B	1	-	1x 5,5	9,30	7,0	9,0	3,2	-	-	-	1968	-	A30 V80	Nu	Nu	Abrupt	GRSREZ	-	M
	13+ 013	Tîrnava Mică	Idrifaia	Ba	Ba	3	2	2x 8,7 1x 17,5	49,0	7,8	9,8	5,1	-	-	-	1970	2004	A30 V80	Nu	Nu	Abrupt	CADRST ÎNCL	II	B
	13+ 551	Şanţ scurgere	Bahnea	Ba	Ba	2	-	2x 4,7	14,7	7,2	8,0	2,9	-	-	-	1970	-	A30 V80	Da	Nu	Abrupt	GRSREZ	-	M
<b>20. DJ151C</b> Zau de Cîmpie- Valea Largă Lim.jud. Cluj	3+ 259	Pârâul Valea Largă	Valea Largă	Bp	Ba	1	-	1x 13,0	22,1	8,8	10,8	2,10	-	-	-	1980	-	A30 V80	Nu	Nu	Abrupt	FASGOL	III	M

<b>21. DJ151D</b> Ungheni- Acățari- Tîmpa	2+ 469	Valea Nirajului	Leor- deni	Ba	Ba	3	2	2x 6,5 1x 5,0	29,1	7,8	9,8	2,5	-	-	-	1966	2001	A30 V80	Nu	Nu	Lin	CADRST ÎNCL	III	B
	3+ 590	Canal J.2	Leor- deni	Bp	Ba	2	2	2x 5,3	20,7	7,8	9,8	2,0	-	-	-	1975	-	A30 V80	Nu	Nu	Abrupt	FASGOL	II	B
	4+ 911	Canal	Gh. Doja	Ba	Ba	1	-	1x 5,8	7,0	7,0	9,0	2,55	-	-	-	1970	-	A30 V80	Nu	Nu	Abrupt	GRSREZ	-	B
	19+ 781	Valea Nirajului	Păsă- reni	Bp	B	2	2	2x 11,0	38,0	7,8	9,8	4,0	-	-	-	1976	2005	A30 V80	Nu	Nu	Abrupt	GRSREZ	III	B
	24+ 382	Valea Nirajului	Gălești	Ba	Ba	3	2	2x 17,5 1x 5,0	35,5	7,5	9,5	3,0	-	-	-	1971	-	A30 V80	Nu	Nu	Abrupt	GRSREZ	III	M
	29+ 252	Pârâul Tîmpa	Tîmpa	Bp	B	1	-	1x 11,0	16,0	7,8	9,8	1,8	-	-	-	1982	-	A30 V80	Nu	Nu	Abrupt	FASGOL	II	B
<b>22. DJ152A</b> Tg. Mureș- Band-Iernut	1+ 317	Pârâul Beșa	Sîncrai	Ba	B	1	-	1x 8,8	10,0	8,4	11,2	1,9	-	-	-	1972	-	A30 V80	Nu	Nu	Abrupt	GRSREZ	-	B
	7+ 116	Pârâul Cuiejd	Nazna	Ba	B	1	-	1x 6,0	7,6	7,65	7,05	1,3	-	-	-	1972	-	A10 S40	Nu	Nu	Lin	GRSREZ	-	B
	8+ 316	Pârâu	Berghia	Ba	B	1	-	1x 6,8	8,0	7,8	9,8	2,2	-	-	-	1972	-	A13 S50	Nu	Nu	Abrupt	GRSREZ	-	M
	11+ 136	Scurgere	Berghia	Ba	B	1	-	1x 8,8	12,0	7,0	9,0	2,25	-	-	-	1973	2001	A13 S60	Nu	Nu	Abrupt	GRSREZ	-	B
	35+ 229	Comlod	Lechin- ța	Ba	Ba	1	-	1x 12,0	14,0	5,5	6,20	2,75	-	-	-	1967	2005	A30 V80	Nu	Nu	Abrupt	GRSREZ	III	B
	37+ 487	Șanț descăr- care	Lechin- ța	Ba	Ba	1	-	1x 4,0	11,0	8,0	8,0	0,5	-	-	-	1964	-	A30 V80	Da	Da	Abrupt	GRSREZ	-	M
	39+ 234	Comlod	Lechin- ța	Ba	B	1	-	1x 15,0	17,8	6,6	9,0	3,8	-	-	-	1967	-	A30 V80	Nu	Nu	Abrupt	GRSREZ	III	M
	39+ 419	Râul Mureș	Lechin- ța	Ba	Ba	2	2	2x 50,0	114,0	7,8	10,6	6,0	-	-	-	1961	1997 2006	A30 V80	Nu	Nu	Abrupt	GRSREZ	III	B

1	2	3	4	5	6	7	8	9	10	11	12	13	14	15	16	17	18	19	20	21	22	23	24	25
<b>23. DJ 153</b> Reghin- Eremitu- Sovata	0+ 104	Vale	Reghin	Ba	B	1	-	1x 5,0	6,0	6,0	7,0	2,6	-	-	-	1968	-	A10 S30	Nu	Nu	Lin	GRSREZ	-	M
	7+ 155	Valea Beica	Beica de Jos	Ba	Ba	1	-	1x 17,6	19,6	7,0	9,0	3,6	-	-	-	1970	-	A30 V80	Da	Da	Abrupt	GRSREZ	III	B
	11+ 138	Valea Chiheru- lui	Nadășa	Ba	Ba	1	-	1x 13,5	17,0	7,0	9,0	2,7	-	-	-	1961	-	A30 V80	Da	Da	Lin	CADRST VERT	III	B
	14+ 719	Valea Chiheru- lui	Chihe- ru de Jos	Ba	Ba	1	-	1x 12,0	14,0	7,0	9,1	4,1	-	-	-	1971	-	A30 V80	Da	Da	Abrupt	CADRST VERT	III	B
	17+ 061	Valea Chiher.	Chiher de Jos	Ba	Ba	1	-	1x 11,8	18,6	7,0	9,0	2,4	-	-	-	1971	-	A30 V80	Da	Nu	Abrupt	CADRST VERT	III	B
	26+ 542	Pârâul Niraj	Eremitu	Ba	Ba	1	-	1x 15,0	17,8	7,0	9,4	2,0	-	-	-	1971	-	A30 V80	Da	Nu	Abrupt	GRSREZ	III	B
<b>24. DJ153A</b> Ernei- Eremitu	15+ 655	Pârâul Hodoș	Isla	Ba	B	2	2	2x 11,2	30,5	7,8	9,8	5,6	-	-	-	1976	-	A30 V80	Nu	Nu	Abrupt	GRCONT	III	M
	23+ 334	Pârâul	Eremitu	Ba	B	1	-	1x 5,0	7,0	6,0	8,0	2,0	-	-	-	1972	-	A10 S30	Nu	Nu	Abrupt	GRSREZ	-	M
<b>25. DJ153B</b> Dumbrăvioa ra-Fărăgău	1+ 588	Râul Mureș	Glo- deni	Ba	Ba	1	-	1x 78,0	84,0	6,0	8,0	6,0	-	-	-	1957	2005	A30 V80	Nu	Nu	Abrupt	ARCINC	III	B
	1+ 896	Pârâul Sar	Glo- deni	Bp	Ba	1	-	1x 13,4	19,0	7,8	9,8	3,0	-	-	-	1980	-	A30 V80	Nu	Nu	Abrupt	FASGOL	III	B
	10+ 628	Pârâul Sar	Toldal	Bp	Ba	1	-	1x 15,0	24,10	7,8	9,8	2,5	-	-	-	1977	-	A30 V80	Nu	Nu	Abrupt	FASGOL	II	B
<b>26. DJ153C</b> Reghin- Gurghiu- Lăpușna	29+ 453	Râul Gurghiu	Ibănești	Ba	Ba	1	-	1x 20,0	21,0	7,0	9,0	3,1	-	-	-	1972	-	A30 V80	Nu	Nu	Abrupt	GRSREZ	III	M
	30+ 131	Pârâul Fîncel	Ibănești	Ba	Ba	1	-	1x 14,0	15,9	7,0	9,0	1,9	-	-	-	1972	-	A30 V80	Da	Da	Lin	GRSREZ	III	M
	30+ 489	Râul Gurghiu	Ibănești	Ba	Ba	1	-	1x 26,0	29,5	7,0	9,0	2,1	-	-	-	1972	-	A30 V80	Da	Da	Lin	GRSREZ	III	M
	30+ 855	Pârâul Prislog	Ibănești	Ba	Ba	1	-	1x 9,4	9,9	8,0	8,1	1,8	-	-	-	1972	-	A10 S30	Nu	Nu	Abrupt	GRSREZ	-	M
	31+ 271	Pârâul Sirod	Ibănești	Ba	B	1	-	1x 5,52	8,0	8,6	8,6	1,8	-	-	-	1973	-	A10 S30	Da	Da	Lin	GRSREZ	-	M

1	2	3	4	5	6	7	8	9	10	11	12	13	14	15	16	17	18	19	20	21	22	23	24	25
	33+ 282	Râul Gurghiu	Ibănești	Ba	Ba	1	-	1x 15,0	17,0	7,1	9,1	3,2	-	-	-	1973	-	A30 V80	Da	Da	Abrupt	GRSREZ	III	M
	35+ 919	Pârâul Neagu	Ibănești	Ba	Ba	1	-	1x 5,5	9,0	9,6	9,8	1,1	-	-	-	1973	-	A10 S30	Da	Da	Lin	GRSREZ	-	M
	39+ 221	Râul Gurghiu	Ibănești	Ba	Ba	1	-	1x 16,0	17,8	7,0	9,6	2,6	-	-	-	1971	-	A30 V80	Da	Da	Lin	GRSREZ	III	M
	40+ 939	Pârâul Secuieni	Ibănești	Ba	Ba	1	-	1x 5,3	6,5	6,3	6,3	1,3	-	-	-	1972	-	A10 S30	Da	Da	Lin	GRSREZ	-	M
	41+ 384	Râul Gurghiu	Lăpuș- na	Ba	Ba	1	-	1x 10,0	14,0	7,0	9,0	2,0	-	-	-	1982	-	A30 V80	Da	Da	Lin	GRSREZ	III	M
<b>27. <u>DJ 153E</u></b> DN 15- Bogata	1+ 994	Pasaj superior	Bogata	MB	B	1	1	6,4	12,6	6,83	8,15	5,2	-	-	-	1958	-	A10 S60	Nu	Nu	Lin	GRSREZ	-	B
<b>28. <u>DJ153F</u></b> DJ 107G- Nandra- Bichiș-Ozd	3+ 594	Pârâul Nandra	Nandra	Bp	Ba	1	1	9,0	12,65	8,55	8,95	1,9	-	-	-	1980	-	A30 V80	Nu	Nu	Lin	FASGOL	-	M
	4+ 054	Valea Bichiș	Bichiș	Bp	Ba	1	1	9,0	12,65	8,75	9,0	2,5	-	-	-	1980	-	A30 V80	Nu	Nu	Abrupt	FASGOL	-	M
<b>29. <u>DJ 153G</u></b> Sînger- Papiu Ilarian- Iclânzul	0+ 409	Pârâul de Cîmpie	Sînger	Bp	Ba	1	1	13,5	22,2	7,8	9,8	3,5	-	-	-	1978	-	A30 V80	Nu	Nu	Abrupt	FASGOL	-	B
	9+ 295	Pârâul Papiu	Papiu Ilarian	Ba	B	1	1	5,2	10,65	5,45	5,85	2,4	-	-	-	1976	-	A13 S60	Nu	Nu	Abrupt	GRSREZ	-	B
<b>30. <u>DJ 153H</u></b> Ibănești- Hodac- Toaca	0+ 026	Râul Gurghiu	Hodac	Ba	B	2	2	19,0	40,0	5,6	7,7	3,0	-	-	-	1970	-	A30 V80	Da	Da	Lin	GRSREZ	-	B
	0+ 189	Gîrla Morii	Hodac	Ba	B	1	1	8,0	8,7	6,0	7,2	1,2	-	-	-	1972	-	A10 S30	Da	Da	Lin	GRSREZ	-	M
	4+ 427	Valea Tecii	Toaca	B	Zp + Ba	1	1	12	16,0	4,2	5,2	2,1	-	-	-	1971	2002	S30	Da	Da	Lin	GRSREZ	-	B
<b>31. <u>DJ154</u></b> Reghin- Batoș- Lim.jud.Bis trița-Năsăud	8+ 630	Pârâul	Goreni	Ba	B	1	-	1x 5,15	9,5	7,7	8,4	1,8	-	-	-	1962	-	A13 S60	Da	Da	Lin	GRSREZ	-	M
	9+ 606	Pârâu	Goreni	Ba	B	1	-	1x 5,0	6,0	6,2	8,1	1,0	-	-	-	1962	-	A13 S60	Da	Da	Lin	GRSREZ	-	M
	10+ 991	Șanț	Batoș	Ba	B	1	-	1x 6,0	7,0	6,2	7,2	0,2	-	-	-	1962	-	A13 S60	Da	Da	Lin	GRSREZ	-	M
<b>32. <u>DJ154A</u></b> Reghin- Rușii Munți Filea-Deda	0+ 473	Canal	Reghin	Ba	B	1	-	1x 6,5	9,0	8,0	8,2	1,1	-	-	-	-	-	A13 S60	Da	Da	Lin	GRSREZ	-	M
	0+ 602	Turbină	Reghin	Ba	Ba	1	-	1x 22,0	24,8	7,0	11,5	1,30	-	-	-	1960	-	A30 V80	Da	Da	Lin	GRSREZ	III	M

1	2	3	4	5	6	7	8	9	10	11	12	13	14	15	16	17	18	19	20	21	22	23	24	25
	1+040	Râul Mureș	Reghin	Ba	Ba	4	2	2x 11,2 1x 15,3 1x 23,3	65,0	14,0	21,6	5,2	-	-	-	1961 1987	-	A30 V80	Nu	Da	Abrupt	GRCONT	III	-
	3+149	Râul Gurghiu	Reghin	Bp	Ba	5	5	2x 16,6 3x 12,9	108,0	7,8	9,8	4,2	-	-	-	1982	2004	A30 V80	Nu	Nu	Abrupt	GRSREZ	III	M
	5+973	Valea Deleni	Ideciu de Jos	Ba	B	1	-	1x 5,0	6,0	7,1	7,8	1,5	-	-	-	1965	-	A13 S60	Nu	Nu	Abrupt	GRSREZ	-	-
	10+654	Pârâul Idicel	Ideciu de Sus	Bp	Ba	1	-	1x 10,6	22,0	7,8	9,8	3,0	-	-	-	1978	-	A30 V80	Nu	Da	Abrupt	FASGOL	III	M
	17+634	Pârâul Fițcău	Aluniș	Bp	B	1	-	1x 11,0	13,7	7,8	9,8	1,0	-	-	-	1976	-	A30 V80	Nu	Da	Abrupt	FASGOL	III	M
	19+974	Scurgere	Rușii Munți	Ba	B	1	-	1x 4,5	5,5	7,5	7,5	1,3	-	-	-	1976	-	A10 S30	Nu	Da	Abrupt	GRSREZ	-	-
	23+009	Pârâul Sebeș	Sebeș	Bp	B	1	-	1x 13,6	18,0	7,8	9,8	2,7	-	-	-	1983	-	A30 V80	Da	Da	Abrupt	FASGOL	III	M
	25+347	Pârâul Morii	Filea	Bp	Ba	1	-	1x 10,6	15,7	9,38	8,6	2,0	-	-	-	1994	-	A30 V80	Nu	Nu	Lin	FASGOL	II	B
	25+838	Râul Mureș	Filea	Bp	Ba	4	4	4x 16,5	70,0	6,0	7,7	3,7	-	-	-	1986	2008	A30 V80	Nu	Da	Abrupt	FASGOL	II	-
	26+168	Pârâul Bistra	Deda	Ba	Ba	1	-	1x 11,7	15,5	9,0	9,4	1,2	-	-	-	1988	-	A30 V80	Da	Da	Abrupt	GRSREZ	III	-
<b>33.DJ154B</b>																								
Vălenii de Mureș-Vătava-Lim.jud.Bistrița-Năsăud	4+674	Pasaj Super CFR	Râpa de Jos	Ba	Ba	3	2	2x 5,0 1x 17,0	29,0	5,20	7,2	5,0	-	-	-	1946	-	A30 V80	Da	Da	Lin	GRSREZ	III	-
	8+139	Pârâul Vătava	Vătava	Bp	Ba	1	-	1x 15,0	18,0	7,8	9,8	3,8	-	-	-	1982	-	A30 V80	Nu	Da	Abrupt	FASGOL	III	M
	8+671	Pârâul Vătava	Vătava	Bp	Ba	1	-	1x 15,0	18,0	7,8	9,8	4,0	-	-	-	1979	-	A30 V80	Nu	Da	Abrupt	FASGOL	III	M
	8+861	Scurgere	Vătava	Ba	Zp	1	-	1x 6,0	6,6	6,0	6,0	1,0	-	-	-	1961	-	A30 V80	Nu	Nu	Abrupt	GRSREZ	-	-
<b>34.DJ154E</b>																								
Reghin-Solovăstru-Gurghiu	4+940	Râul Gurghiu	Jabenița	Bp	Ba	3	3	14,0	50,2	8,6	9,0	3,0	-	-	-	1989	-	A30 V80	Nu	Da	Abrupt	FASGOL	III	-
	11+072	Râul Gurghiu	Gurghiu	Bp	Ba	3	3	13,0	53,7	7,8	9,8	4,7	-	-	-	1979	-	A30 V80	Nu	Da	Abrupt	FASGOL	III	-



1	2	3	4	5	6	7	8	9	10	11	12	13	14	15	16	17	18	19	20	21	22	23	24	25
<b>35.DJ 154F</b> DJ 152A- Pănet	2+ 815	Pârâul Cuișd	Pănet	Ba	B	1	1	8,5	9,7	6,3	6,5	2,7	-	-	-	1972	-	A10 S30	Nu	Nu	Abrupt	GRSREZ	-	B
<b>36.DJ 154G</b> DN 15E- Lehincioa- ra-Șincai	1+ 041	Comlod	Lehincioara	Ba	B	1	1	11,3	18,4	8,0	9,0	1,5	-	-	-	1969	-	A30 V80	Nu	Nu	Abrupt	GRSREZ	-	B
<b>37.DJ 154J</b> Breaza- Voivodeni- Glodeni	5+ 379 13+ 893	Pârâul Agrîș Pârâul Agrîș	Voivodeni Glo- deni	Bp Bp	Ba Ba	1 1	1 1	13,6 13,0	22,11 14,5	7,8 7,8	8,9 9,8	3,6 2,0	-	-	-	1986 1986	-	A30 V80 A30 V80	Da Da	Da Da	Lin Abrupt	FASGOL FASGOL	-	M M
<b>38.DJ 162A</b> DN 16- Cozma- Lim.jud.Bis trița-Năsăud	1+ 046	Valea Socolului	Cozma	Ba	Ba	1	1	12,3	19,8	5,7	5,8	4,3	-	-	-	1978	-	A30 V80	Da	Da	Lin	GRSREZ	-	B





30	<u>DC 27 A</u> Mitrești (DJ 135A)- Popasul Turistic,„Hanul Călărețului” - 1,440	0+000- 1+440	-	-	-	-	-	1,44	Mitrești	R	0+ 000	1+ 440								-		
31	<u>DC 28</u> Bereni-Mărculeni - 5,000	0+000- 5+000	-	-	-	-	5,000	-	M. Niraj- Mărculeni	R	0+ 000	5+ 000										
0	1	2	3	4	5	6	7	8	9	10	11	12	13	14	15	16	17	18	19	20		
32	<u>DC28A</u> Bâra-Mărculeni-lim. Bereni - 5,870	0+000- 5+870	-	-	-	-	-	5,870	Bâra-Mărculeni- lim. Bereni	R	0+ 000	5+ 870										
33	<u>DC28B</u> Călugăreni-lim. Eremitu - 1,240	0+000- 1+240	-	-	-	-	1,240	-	Călugăreni-lim. Eremitu	M	0+ 000	1+ 240										
34	<u>DC 29</u> Bereni-Bîra - 2,000	0+000- 2+000	-	-	-	-	2,000	-	Bereni	R	0+ 000	2+ 000										
35	<u>DC 30</u> DC 28-Maia - 1,500	0+000- 1+500	-	-	-	-	1,500	-	Mărculeni	R												
36	<u>DC 31</u> Mărculeni-Șilea Nirajului 5,700	0+000- 3+000	-	-	-	-	3,000	-	Șilea Nirajului	R	0+ 000	3+ 700										
		3+000- 5+700	-	-	-	-	2,700	-	Idem	R												
37	<u>DC 32</u> Măgherani-Șilea Nirajului- 4,500	0+000- 4+500	-	-	-	-	4,500	-	Măgherani- Șilea Nirajului	M			0+ 000	4+ 500						4,5km		
38	<u>DC 33</u> Măgherani-Toarba-Eremieni-3,500	0+000- 3+500	-	-	-	-	3,500	-	Măgherani- Torba	R			0+ 000	2+ 100						2,1km		
39	<u>DC 33A</u> Drojdii(DC33)-Eremieni – lim adm. Comuna Bereni -4,600	0+000- 4+600	-	-	-	-	4,600	-	Drojdii-Bereni	R	0+ 000	4+ 600										
40	<u>DC 34</u> Ghindari-Abud - 3,000	0+000- 3+000	-	-	-	-	3,000	-	Abud	R			0+ 000	3+ 000						3		
41	<u>DC 34 A</u> Abud(DC34) – lim. Ghindari-2,670	0+000- 2+670	-	-	-	-	-	2,670	Ghindari	R												
42	<u>DC 35</u> DJ 135-Drojdii -2,000	0+000- 2+000	-	-	-	-	2,000	-	Măgherani	M	0+ 000	2+ 000										
43	<u>DC 36</u> DJ 135A-Ghinești -5,000	0+000- 5+000	-	-	-	5,000	-	-	Ghinești	F B	0+ 000	5+ 000								1,0km Ghinești		
44	<u>DC 37</u> M. Nirajului-Dumitrești - 3,000	0+000- 3+000	-	-	-	-	3,000	-	M. Niraj- Dumitrești	R												
45	<u>DC 38</u> DJ 135 Maiad- Adrianu Mare - 7,500	0+000- 1+715	-	-	-	1,715	-	-	Maiad	B	0+ 000	1+ 715	1+ 715	7+ 500					1+ 715	7+ 500	Restricție tonaj 7,5TO	1,3km Maiad 1,2km AdrianuMic
		1+715- 7+500	-	-	-	-	5,785	-	Sînvași-Adrianu Mare	R												
46	<u>DC 39</u> DJ135C-Corunca-Bozeni 4,800	0+000- 1+000	-	-	-	-	1,000	-	Corunca	R	0+ 000	4+ 800										
		1+000- 4+800	-	-	-	-	3,800	-	Bozeni	F B												
47	<u>DC 39 A</u> Corunca-Păsăreni - 7,250	0+000- 7+250	-	-	-	-	-	7,250	Corunca	I	0+ 000	7+ 250										
48	<u>DC 39B</u> Tg. Mureș-Corunca - 1,050	0+000- 1+050	-	-	-	-	-	1,050	Corunca	R	0+ 000	1+ 050										
49	<u>DC 40</u> DJ 151D Bolintineni - 0,500	0+000- 0+500	-	-	-	-	0,500	-	Păsăreni	R			0+ 000	0+ 500						0,5km Bolintineni		
50	<u>DC 41</u> Murgești-Rotenii - 3,400	0+000- 3+400	-	-	-	-	3,400	-	Acățarii-Rotenii	B	0+ 000	3+ 400										
51	<u>DC 42</u> Păsăreni-Gălățeni - 3,000	0+000- 3+000	-	-	-	3,000	-	-	Păsăreni-Gălățeni	B			0+ 000	3+ 000						1,0km Păsăreni 2,0km Gălățeni		

52	<u>DC 43</u> Găiești-Suveica - 4,700	0+000-1+900	-	-	-	1,900	-	-	Găiești-Suveica	B	0+000	1+900	1+900	4+750							
		1+900-4+700	-	-	-	-	2,800	-	Găiești-Suveica	B											
53	<u>DC 44</u> DJ 151D Troița-Bedeni -5,500	0+000-5+500	-	-	-	5,500	-	-	Troița-Bedeni	B	0+000	2+010	2+010	5+500							2,6 km Troița 0,8km Bedeni
54	<u>DC 45</u> Ghindari-Solocma - 8,500	0+000-8+500	-	-	-	3,000	5,500	-	Ghindari- Solocma	B			0+000	8+500							7,5
0	1	2	3	4	5	6	7	8	9	10	11	12	13	14	15	16	17	18	19	20	
55	<u>DC 46</u> Viforoasa-Roua - 7,500	0+000-7+500	-	-	-	-	7,500	-	Roua	R	0+000	7+500									7,5km
56	<u>DC 47</u> Bordoșiu-Cibu - 2,300	0+000-2+300	-	-	-	-	2,300	-	Cibu	R	0+000	2+350									2,35km
57	<u>DC 48</u> Chendu-Dumitreți - 4,000	0+000-1+000	-	-	-	1,000	-	-	Chendu	F B			0+000	4+000							
		1+000-4+000	-	-	-	-	3,000	-	Dumitreți	B											
58	<u>DC 49</u> Sovata-Camping-Sovata - 4,500	0+000-0+600	-	-	-	0,600	-	-	Sovata	F B			0+000	4+500							
		0+600-4+500	-	-	-	-	3,900	-	Sovata	B											
59	<u>DC 49A</u> Lim. jud. Cluj-Vișinelu (DC 104) - 1,500	1+700-2+400	-	-	-	-	0,700	-	Lim. jud. Cluj-Vișinelu	R	0+000	1+500									
		2+400-3+200	-	-	-	-	-	0,800		R											
60	<u>DC 50</u> DN 13-Hetiur - 0,800	0+000-0+400	-	-	-	0,400	-	-	Hetiur-DN 13	B											
		0+400-0+800	-	-	-	-	0,400	-	Idem	B											
61	<u>DC 51</u> DN 13 Țopa-Boiu - 4,000	0+000-4+000	-	-	-	4,000	-	-	DN 13-Boiu	M			0+000	4+000							1,0km Albești 0,2km Țopa 2,8km Boiu
62	<u>DC 51A</u> Albești(DN 13)-Muzeul Petofi Șandor - 1,100	0+000-1+100	-	-	-	-	1,100	-	Albești	B	0+000	1+100									
63	<u>DC 52</u> Mureni-Feleag - 2,500	0+000-2+500	-	-	-	-	2,500	-	Mureni-Feleag	M	0+000	2+500									
64	<u>DC 53</u> DN 13-Cloașterf - 2,000	0+000-1+500	-	-	-	1,500	-	-	DN 13-Cloașterf	R	0+000	1+500	1+500	2+000							0,5km Cloașterf
		1+500-2+000	-	-	-	-	0,500	-		R											
65	<u>DC 54</u> Sighișoara-A. Vlaicu-DC 55-7,000	0+000-0+054	-	-	-	0,054	-	-	Sighișoara-Aurel Vlaicu-DC 55	B											
66	<u>DC 55</u> DC 54 –Sapartoc - 3,000	0+000-3+000	-	-	-	-	-	3,000	DC 54-Sapartoc	R	0+000	3+000									3,0km Șapartoc
67	<u>DC 56</u> Apold-Daia - 7,400	0+000-7+400	-	-	-	-	7,400	-	Apold-Daia	R			0+000	7+400							
68	<u>DC 56A</u> DC 56-Vulcan - 2,000	0+000-2+000	-	-	-	-	2,000	-	DC 56-Vulcan	R			0+000	2+000							1,850kmVulcan
69	<u>DC 57</u> DJ 143-Stejereni - 2,000	0+000-2+000	-	-	-	-	2,000	-	DJ 143-Stejereni	M			0+000	2+000							2,0km
70	<u>DC 58</u> Daneș-Seleuș - 3,000	0+000-3+000	-	-	-	3,000	-	-	Daneș-Seleuș	M			0+000	3+000							3,0km



87	<u>DC 70A</u> Viișoara- Sintioana(DC70) - 4,500	0+000-4+500	-	-	-	-	-	4,500	Viișoara(DJ42C)S întioana(DC70)	R	0+000	4+500										
88	<u>DC 71</u> Bahnea-Bernadea 2,100	0+000-0+790	-	-	-	0,790	-	-	Bahnea-Bernad.	B			0+000	2+100								
		0+790-2+100	-	-	-	-	1,310	-	Idem	M												
89	<u>DC 72</u> Bahnea-Daia-Idiciu 14,800	0+000-1+290	-	-	-	1,290	-	-	Bahnea-Daia	B			0+000	14+800								
		1+290-14+800	-	-	-	-	13,510	-	Daia-Idiciu	R												
90	<u>DC 73</u> DN 15 V. Izvoarelor-Șomoștelnic - 9,000	0+000-3+400	-	-	-	3,400	-	-	Valea Izvoarelor	B			0+000	3+400								3,5kmValea Izvoarelor
		3+400-9+000					5,600		Șomoștelnic	R												
0	1	2	3	4	5	6	7	8	9	10	11	12	13	14	15	16	17	18	19	20		
91	<u>DC 74</u> DN 15-Mănăstirea Recea-0,353	0+000-0+353	-	-	-	0,353	-	-	Mănăstirea Recea	B	0+000	0+353										
92	<u>DC 75</u> Mica-Ceuș - 4,000	0+000-4+000	-	-	-	4,000	-	-	Mica-Ceuș	B	0+000	4+000										
93	<u>DC 76</u> Abuș-Deaj-Hărănglab - 7,500	0+000-7+500	-	-	-	-	7,500	-	Abuș-Hărănglab	M												
94	<u>DC 77</u> Ogra-Giuluş-Sub Pădure-9,020	0+000-4+930	-	-	-	-	4,930	-	Ogra-Giuluş	B												
		4+930-9+020	-	-	-	-	4,090	-	Idem	R												
95	<u>DC 78</u> DC 77-Lăscud-6,300	0+000-6+300	-	-	-	-	6,300	-	Ogra-Lăscud	B												
96	<u>DC 79</u> Gănești-Păucișoara - 2,000	0+000-2+000	-	-	-	-	2,000	-	Gănești-Păucișoara	M			0+000	2+000								
97	<u>DC 80</u> DJ 142-Cuștelnic - 1,600	0+000-0+313	-	-	-	0,313	-	-	Cuștelnic	B												
		0+313-1+600	-	-	-	-	1,287	-	Cuștelnic	R												
98	<u>DC 81</u> DJ 134-Jacu - 1,390	0+000-1+390	-	-	-	-	1,390	-	Jacu	M			0+000	1+390								1,39km Jacu
99	<u>DC 82</u> DJ 107-Dîmbău -2,000	0+000-2+000	-	-	-	-	2,000	-	Dîmbău	R			0+000	2+000								
100	<u>DC 83</u> DN 14A-Bobohalma - 4,000	0+000-0+200	-	-	-	-	0,200	-	Bobohalma	R			0+000	4+000								
		0+200-2+000	1,800	-	-	-	-	-	-		B											
101	<u>DC 84</u> DN 14A Șeulia-Bord - 4,000	0+000-4+000	-	-	-	-	4,000	-	Șeulia-Bord	M												
102	<u>DC 85</u> Iernut-Deag - 7,700	0+000-7+700	-	-	-	-	7,700	-	Iernut-Deag	R			0+000	7+700								7,7km
103	<u>DC 86</u> DN 15-Sălcud - 7,000	0+000-4+800	-	-	-	4,800	-	-	Iernut-	R			0+000	7+000								7,0km
		4+800-7+000	-	-	-	-	2,200	-	Sălcud	R												
104	<u>DC 87</u> Cuci-Petrilaca - 8,000	0+000-8+000	-	-	-	8,000	-	-	Cuci-Petrilaca	B	0+000	8+000										1,0km Cuci 7,0km Petrilaca
105	<u>DC 88</u> DC 87 Orosia - 1,750	0+000-1+750	-	-	-	-	1,750	-	DC 87-Orosia	M			0+000	1+750								0,227km Cuci 1,48km Orosia





123	<u>DC 107</u> DJ 151-Răzoare-4,800	0+000-4+800	-	-	-	-	4,800	-	DJ 151-Răzoare	M				0+000	4+800						1,7km Răzoare
124	<u>DC 107A</u> Miheșu de Cîmpie- Cirhagău-3,500	0+000-3+500	-	-	-	-	-	3,500	Miheșu de Cîmpie-Cirhagău	R				0+000	3+500						
125	<u>DC 107B</u> Miheșu de Cîmpie – Bujor-0,900	0+000-0+900	-	-	-	-	-	0,900	Miheșu de Cîmpie - Bujor	R				0+000	0+900						0,9km Bujor
126	<u>DC 107C</u> Răzoare(DC107)- Șăulița-3,000	0+000-3+000	-	-	-	-	-	3,000	Răzoare – Șăulița	I				0+000	3+000						
127	<u>DC 107D</u> Răzoare(DC107)-Groapa-3,300	0+000-3+000	-	-	-	-	-	3,300	Răzoare – Groapa	I				0+000	3+300						
128	<u>DC 107E</u> Răzoare(DC107)- Mogoiaia-1,800	0+000-1+800	-	-	-	-	-	1,800	Răzoare - Mogoiaia	R				0+000	1+800						
129	<u>DC 107F</u> Răzoare(DC107)-Ștefanca-1,500	0+000-1+500	-	-	-	-	1,500	-	Răzoare - Ștefanca	M				0+000	1+500						
130	<u>DC 107G</u> Răzoare- Crețești-Ștefanca-2,000	0+000-2+000	-	-	-	-	-	2,000	Răzoare- Crețești-Ștefanca	I				0+000	2+000						
131	<u>DC 107H</u> Miheșu de Cîmpie(DJ151)-Moruț-Răzoare-3,600	0+000-3+600	-	-	-	-	-	3,600	Miheșu de Cîmpie(DJ151)-Moruț-Răzoare	I				0+000	3+600						
0	1	2	3	4	5	6	7	8	9	10	11	12	13	14	15	16	17	18	19	20	
132	<u>DC 108</u> DN 15E-Tușin-3,000	0+000-3+000	-	-	-	-	3,000	-	DN 15E-Tușin	R				0+000	3+000						3,0kmTușin
133	<u>DC 109</u> Sîmpetru de Cîmpie-Bîrlibaș 4,500	0+000-4+500	-	-	-	-	4,500	-	Sîmpetru de Cîmpie-Bîrlibaș	R				0+000	4+500						1,0kmn Sîmpetru de Cîmpie 2,0km Bîrlibaș
134	<u>DC 109A</u> Văleni(DJ152B)-DC109-Sîmpetru de Cîmpie-3,500	0+000-3+500	-	-	-	-	3,500	-	Văleni(DJ152B)-DC109-Sîmpetru de Cîmpie	R				0+000	3+500						1,0km Văleni 2,0km Sîmpetru de Cîmpie
135	<u>DC 109B</u> DN15E (Sîmpetru de Cîmpie ) – Sicele-Pogăceaua -5,500	0+000-5+500	-	-	-	-	-	5,500	DN15E(Sîmpetru de Cîmpie ) – Sicele-Pogăceaua (DJ152B)	R											
136	<u>DC 109C</u> Deleni (DJ152B)- Sicele –Deleni (DJ152B)-3,000	0+000-3+000	-	-	-	-	-	3,000	Deleni (DJ152B)- Sicele –Deleni (DJ152B)	R											
137	<u>DC 109D</u> Văleni(DJ152B)-Ciulea-2,200	0+000-2+000	-	-	-	-	-	2,200	Văleni(DJ152B)-Ciulea	R											
138	<u>DC 110</u> Sîmpetru de Cîmpie-Sîngeorgiu de Cîmpie-4,000	0+000-4+000	-	-	-	-	4,000	-	Sîmpetru de Cîmpie-Sîngeorgiu de Cîmpie	R				0+000	4+000						4,0km Sîngeorgiu de Cîmpie
139	<u>DC 110A</u> Dîmbu(DN15E)-Sîngeorgiu de Cîmpie-3,000	0+000-3+000	-	-	-	-	-	3,000	Dîmbu(DN15E)-Sîngeorgiu de Cîmpie	R				0+000	3+000						
140	<u>DC 110B</u> Sîmpetru de Cîmpie (DN15E)-Sîngeorgiu de Cîmpie(DC110) DN15E-2,500	0+000-2+500	-	-	-	-	2,500	-	Sîmpetru de Cîmpie (DN15E)-Sîngeorgiu de Cîmpie(DC110) DN15E	R				0+000	2+500						1,75km Sîmpetru de Cîmpie 1,75km Sîngeorgiu de Cîmpie
141	<u>DC 111</u> DJ 151-DJ 151C-1,120	0+000-1+120	-	-	-	-	1,120	-	DJ 151-DJ 151C	B				0+000	1+120						-
142	<u>DC 112</u> DJ 151-Tăureni-DJ 151-1,070	0+000-1+070	-	-	-	-	1,070	-	Tăureni	M				0+000	1+070						1,07km Tăureni



		9+000																		
		11+000-19+640	-	-	-	-	8,640	-	Ogra	B										
160	<u>DC 127</u> Papiu Ilarian-Dobra-Recea-Grebenișu de C-9,000	0+000-5+874	-	-	-	-	5,874	-	Papiu I.-Dobra	B	0+000	9+000								
		5+874-9+000	-	-	-	-	-	3,126	Recea-Grebenișu de Cîmpie	M										
161	<u>DC 128</u> Căpușu de Cîmpie-Fînațele Căpușului-6,100	0+000-6+1000	-	-	-	-	6,100	-	Căpușu de C. - Fînațele Căpușului	M			0+000	6+000						
162	<u>DC 129</u> DJ 152A-Valea Rece-2,500	0+000-1+000	-	-	-	-	1,000	-	DJ 152A	B			0+000	2+500						
		1+000-2+500	-	-	-	-	1,500	-	Valea Rece	R										
163	<u>DC 130</u> DJ 151A-Leorința-1,500	0+000-0+230	-	-	-	-	0,230	-	DJ 151A-Leorința	B			0+000	1+500						
		0+230-1+500	-	-	-	-	1,270	-		M										
164	<u>DC 131</u> Fînațe-Valea Mare-1,800	0+000-1+800	-	-	-	-	1,800	-	Fînațe-Valea Mare	B			0+000	1+800						
165	<u>DC 132</u> Pogăceaua-Fînațe-DJ 151A-8,000	0+000-0+800	-	-	-	0,800	-	-	Pogăceaua	F	0+000	0+800	0+800	8+000						
		0+800-8+000	-	-	-	-	7,200	-	Fînațe-DJ 151A	B										
0	1	2	3	4	5	6	7	8	9	10	11	12	13	14	15	16	17	18	19	20
166	<u>DC 132A</u> Vălenii(DJ152B)-Iștan –Tău – Fînațe Band(DC132)-4,600	0+000-4+600	-	-	-	-	-	4,600	Vălenii(DJ152B)-Iștan –Tău – Fînațe Band	R			0+000	4+600						
167	<u>DC 132B</u> Șincai Fînațe(DC140)-DrăculeaBandului-1,800	0+000-1+800	-	-	-	-	-	1,800	Șincai Fînațe(DC140)-DrăculeaBandului	R			0+000	1+800						
168	<u>DC 133</u> DC 134-Tiptelnic-2,200	0+000-2+200	-	-	-	-	2,200	-	Band-Tiptelnic	B			0+000	2+200						
169	<u>DC 134</u> Band-Mădăraș-5,000	0+000-5+000	-	-	-	1,080	-	-	Band-Mădăraș	B			0+000	5+000						3,8km
170	<u>DC 135</u> (DJ154F) Pănet-Cuiejd-5,300	0+000-5+300	-	-	-	5,300	-	-	Pănet-Cuiejd	M	0+000	5+300								1,0km Hârțău 1,50km Cuiejd
171	<u>DC 136</u> Tg. Mureș-Mădăraș-Fînațele Mădărașului-22,000	0+000-2+250	-	-	-	2,250	-	-	Tg. Mureș-Mădăraș	B	10+000	15+500								4,0km Mădăraș
		10+000 - 15+500	-	-	-	5,500	-	-	Fînațele Mădărașului	B										
172	<u>DC 136 A</u> Șincai(DJ154G) –Fînațele Mădărașului –Mădăraș-6,000	0+000-6+000	-	-	-	-	-	6,000	Șincai	R										
173	<u>DC 137</u> DN 15E-Bărdești-1,500	0+000-1+500	-	-	-	1,500	-	-	DN 15E-Bărdești	M	0+000	1+500								1,5km Bărdești
174	<u>DC 138</u> DN 15E-Herghelia-2,500	0+000-2+500	-	-	-	-	2,500	-	Cîmpenița-Herghelia	M			0+000	2+500						
175	<u>DC 139</u> DN 15E-Culpiu-2,500	0+000-2+500	-	-	-	-	2,500	-	DN 15E-Culpiu	B			0+000	2+500						
176	<u>DC 140</u> Șincai-Fînațe-2,500	0+000-2+500	-	-	-	-	2,500	-	Șincai-Fînațe	B			0+000	2+500						

177	<u>DC140A</u> Pogăceaua(DJ152B)- Şincai Fânațe(DC140)-3,640	0+000- 3+640	-	-	-	-	-	3,640	Pogăceaua(DJ152 B)- Şincai Fânațe(DC140)	R			0+ 000	3+ 640						
178	Coasta Mare-Pusta-DJ 152B-6,400	0+000- 4+500	-	-	-	-	4,500	-	Coasta Mare	R			0+ 000	1+ 900						1,9km Rîciu
		4+500- 6+400	-	-	-	-	-	1,900	Pusta	R										
179	<u>DC141A</u> Şincai – Pusta-5,000	0+000- 5+000	-	-	-	-	-	5,000	Şincai – Pusta	R			0+ 000	5+ 000						
180	<u>DC 142</u> DN 15E-Ulieş-5,000	0+000- 5+000	-	-	-	-	5,000	-	DN 15E-Ulieş	M			0+ 000	5+ 000						5,0km
181	<u>DC 142A</u> DJ173-Căciulata – Hagău-6,500	0+000- 3+000	-	-	-	-	3,000	-	DJ173-Căciulata - Hagău	M			0+ 000	6+ 500						6,5km
182	<u>DC 142B</u> DJ173-Valea Ulieşului – Valea Sânmărtinului-7,500	0+000- 5+700	-	-	-	-	5,700	-	DJ173-Valea Ulieşului – Valea Sânmărtinului	M			0+00 0	7+5 00						7,5km
183	<u>DC 142C</u> Pârâul Crucii- Ulieş- 5,500	0+000- 5+500	-	-	-	-	5,500	-	Pârâul Crucii- Ulieş	M			0+00 0	5+5 00						5,5km
184	<u>DC 142D</u> Rîciu(DN15E)- Nima Rîciului 3,000	0+000- 3+000	-	-	-	-	-	3,000	Rîciu(DN15E)- Nima Rîciului	R			0+ 000	3+ 000						3,0km
185	<u>DC 142E</u> DJ173Sînmărtinul de Cîmpie – Cotorinau-2,000	0+000- 2+000	-	-	-	-	2,000	-	DJ173Sînmărtinul de Cîmpie - Cotorinau	R			0+ 000	2+ 000						
186	<u>DC 142F</u> DJ173-Curete-1,200	0+000- 1+200	-	-	-	-	-	1,200	DJ173-Curete	R			0+ 000	1+ 200						1,20km
187	<u>DC 142G</u> Leniş(DJ173)-Valea Seacă-1,800	0+000- 1+800	-	-	-	-	-	1,800	Leniş(DJ173)- Valea Seacă	R			0+ 000	1+ 800						1,8km
0	1	2	3	4	5	6	7	8	9	10	11	12	13	14	15	16	17	18	19	20
188	<u>DC 143</u> DN 15E Nima Rîciului-3,500	0+000- 3+500	-	-	-	-	3,500	-	DN15E-Nima Rîciului	M			0+ 000	3,5						3,5
189	<u>DC 143A</u> Nima Rîciului (DC 143)- Mănăstirea Nima Rîciului-1,000	0+000- 1+000	-	-	-	-	1,000	-	Nima Rîciului	M			0+ 000	1+ 000						1,0km Nima Rîciului
190	<u>DC 144</u> Săbed-Bozed- 3,800	0+000- 3+800	-	-	-	-	3,800	-	Săbed-Bozed	M			0+ 000	3+ 800						1,0km Săbed 0,8km Bozed
191	<u>DC 145</u> Voiniceni-Porumbeni- 3,000	0+000- 3+500	-	-	-	3,000	-	-	Voiniceni- Porumbeni	B	0+ 000	3+ 500								1,0km Porumbeni
192	<u>DC 146</u> Sîntana de Mureş-Chinari-6,000	0+000- 5+600	-	-	-	5,600	-	-	Sîntana de Mureş Curteni-Chinari	B	3+ 235	6+ 000	0+ 000	3+ 235						0,33km Tg.Mureş 2,8km Sântana
193	<u>DC 147</u> DJ 153B-Păcureni-2,000	0+000- 2+000	-	-	-	-	2,000	-	Glodeni-Păcureni	B			0+ 000	2+ 000						1,0km Păcureni
194	<u>DC 148</u> DJ 153B-Merişor-Moişa-3,200	0+000- 3+200	-	-	-	-	3,200	-	Merişor-Moişa	M			0+ 000	3+ 200						0,8kmMerişor 1,5km Moişa
195	<u>DC 149</u> (DJ 154H) Băla-Ercea- 2,267	0+000- 2+267	-	-	-	-	2,267	-	Băla	I			0+ 000	2+ 267						1,219km Bala
196	<u>DC 150</u> DN 16-Milăşel-2,900	0+000- 2+900	-	-	-	-	2,900	-	DN 16-Milăşel	M			0+ 000	2+ 900						1,500-Milăşel
197	<u>DC 151</u> DN 16-Lefaia-1,800	0+000- 1+800	-	-	-	-	1,800	-	DN 16-Lefaia	M			0+ 000	1+ 800						1,800km Lefaia
198	<u>DC 152</u> DJ 153B-Ercea-2,000	0+000- 2+000	-	-	-	-	2,000	-	Ercea	R			0+ 000	2+ 000						1,081km Ercea

199	<u>DC 153</u> DJ 153B Poarta-Onuca-3,300	0+000-3+300	-	-	-	-	3,300	-	Poarta-Onuca	B			0+000	3+300					1,5km Poarta 1,0km Onuca
200	<u>DC 154</u> Voivodeni-Toldal DJ 153B-5,500	0+000-5+500	-	-	-	-	5,500	-	Voivodeni-Toldal	R			0+000	5+500					1,0km Voivodeni 1,1km Toldal
201	<u>DC 155</u> Sînmartinu de Cîmpie (DJ 173)- Mănăstirea Sînmartinu -0,850	0+000-0+850	-	-	-	-	0,850	-	Sînmartinu de Cîmpie	M			0+000	0+850					0,85km Sînmărtinul de Cîmpie
202	<u>DC 156</u> Breaza-Filpișu Mic-4,000	0+000-4+000	-	-	-	4,000	-	-	Breaza-Filpișu Mic	B			0+000	4+000					
203	<u>DC 157</u> Șăulia (DJ 152B)-Șăulița-2,860	0+000-2+030	-	-	-	-	2,030	-	Șăulia-Șăulița	M			0+000	2+860					
204	<u>DC 158</u> Cozma-Socolu de Cîmpie- Mănăstirea Socolu -2,700	0+000-2+700	-	-	-	-	2,700	-	Socolu de C.	R			0+000	2+700					1,5km Socolu de Cîmpie
205	<u>DC 159</u> DN 15A-Sîntu-1,500	0+000-1+500	-	-	-	-	1,500	-	Sîntu	M			0+000	1+500					1,5km Sîntu
206	<u>DC 160</u> DN 15A Frunzeni-Băița-7,100	0+000-7+100	-	-	-	7,100	-	-	Frunzeni-Băița	M			0+000	7+100					2,0km Frunzeni 3,0km Băița
207	<u>DC 161</u> DN 15A-Logig-5,000	0+000-5+000	-	-	-	-	5,000	-	Logig	R			0+000	5+000					2,5km Logig
208	<u>DC 162</u> Batoș-Uila-7,120	0+000-0+484	-	-	-	0,484	-	-	Batoș	I			0+000	7+120					1,7km Uila
209	<u>DC 163</u> Luieriu-Săcalu de Pădure-7,300	0+000-0+061	-	-	-	0,061	-	-	Luieriu	M									4,216km 1,0km Săcalu
		0+061-7+300	-	-	-	-	0,444	-	-	Luieriu-Săcalu	M								
210	<u>DC 164</u> Morăreni-Dumbrava-Vătava-7,100	0+000-7+100	-	-	-	-	7,100	-	Dumbrava-Vătava	M			0+000	7+100					0,8 km Morăreni 5,1 Km Dumbrava 0,5 Km Vătava
211	<u>DC 164A</u> Meștera – Stînceni – Ciobotani- 4,500	0+000-1+500	-	-	-	-	1,500	-	Meștera -Stînceni - Ciobotani	R	0+000	4+500							1,5km Meștera

## Depozite/rezervoare, capacități de stocare

TIP	DENUMIRE	LOC	AMPLASAMENT	CAP_DEPOZ.
Depozit chimice	Depozit medicamente - SCF AESCULAP SA	TG-MUREȘ,	str. Livezeni nr. 8	1349 mp
Depozit chimice	Depozit medicamente - SC LEK PHARMATEK SRL	TG-MUREȘ,	str. Livezeni nr. 7A	180 to
Depozit chimice	Depozit medicamente - SC LEK PHARMATEK SRL	TG-MUREȘ,	str. Livezeni nr. 7A	30 to
Depozit chimice	Dep.prod.finite- GEDEON-RICHTER ROMANIA SA	TG-MUREȘ,	str. Cuza Vodă nr. 99-105	4 to/mp
Depozit chimice	Dep. mat.de ambalare-GEDEON-RICHTER RO SA	TG-MUREȘ,	str. Cuza Vodă nr. 99-105	4to/mp
Dep. mat. de construcție	Depozit produse finite -SC ILEFOR SA	TG-MUREȘ,	str. Recoltei nr. 2	5467to
Depozit piese de schimb	Depozit produse finite - SC ROMCAB SA	TG-MUREȘ,	str. Voinicenilor nr. 35	150 to
Depozit echipamente	Depozit produse finite - SC ARTFIL SA	SIGHIȘOARA	str. M.Viteazu nr. 96	250to/250 mp
Dep. ma. de construcție	Depozit produse finite - SC CESIRO SA	SIGHIȘOARA	str. M.Viteazu nr. 96	500 to
Depozit echipamente	Depozit produse finite-SC VES	SIGHIȘOARA	str. M.Viteazu nr. 102	20 to
Depozit echipamente	Depozit produse finite -SC VES SA	SIGHIȘOARA	str. M.Viteazu nr. 102	20 to
Depozit echipamente	Depozit produse finite -SC VES	SIGHIȘOARA	str. M.Viteazu nr. 102	20 to
Depozit echipamente	Depozit produse finite - SC ALPINA SA	REGHIN	str. Ierbuș nr. 10	1225to
Depozit echipamente	Depozit produse finite - SC ALPINA SA	REGHIN	str. Ierbuș nr. 10	1177to
Depozit piese de schimb	Depozit produse finite - SC IRUM SA	REGHIN	str. Axente Sever nr. 6	518,59to
Depozit piese de schimb	Depozit produse finite -SC IRUM SA	REGHIN	str. Axente Sever nr. 6	623,5to
Depozit produse alim.	Depozit produse alimentare- făină -SC LOULIS SA	TG-MUREȘ,	str. Băneasa nr. 31	30to/160mp
Depozit produse alim.	Depozit produse alimentare- făină -SC LOULIS SA	TG-MUREȘ,		50to/100mp
Depozit produse alim.	Depozit produse alimentare- SC GROSALIMENT SA	TG-MUREȘ,	str. Depozitelor nr. 20	500 to
Depozit produse alim.	Dep.prod.alimentare- BEWAMI PANEXPORT SRL	REGHIN-DUMBRĂVIOARA	nr. 328	60to
Dep.prod. agroalim.	Dep. de fructe (mere) - SC POMICOLA BATOȘ SRL	REGHIN- DEDRAD	str. Libertății nr. 10/17	5600 to
Dep. Prod. Agroalime.	Dep. de fructe (mere) - SC POMICOLA BATOȘ SRL	REGHIN- BATOȘ	str. Libertății nr. 10/17	5500 to
Depozit produse alim.	Depozit produse finite --SC HOCHLAND RO SRL	SIGHIȘOARA	str. N.Titulescu nr. 3	80 to
Depozit produse alim.	Depozit produse finite --SC HOCHLAND RO SRL	SIGHIȘOARA	str. N.Titulescu nr. 3	90 to
Depozit produse alim.	Depozit produse finite --SC HOCHLAND RO SRL	SIGHIȘOARA	str. N.Titulescu nr. 3	90 to
Depozit produse alim.	Dep. Prod. finite-maturare-SC HOCHLAND RO SRL	SIGHIȘOARA	SOVATA	14to
Depozit produse alim.	Depozit produse finite --SC HOCHLAND RO SRL	SIGHIȘOARA	SOVATA	16to
Depozit produse alim.	Depozit produse finite --SC HOCHLAND RO SRL	SIGHIȘOARA	SOVATA	60to
Depozit produse alim.	Depozit alimente-SC Transilvania General Impex SRL	TÎRNĂVENI	str. Armatei nr. 1	30to
Depozit produse alim.	Dep. produse alimentare-SC GILDIA PROD COM SRL	TÎRNĂVENI	str. Republicii nr. 76	40to
Depozit produse alim.	Depozit produse alimentare-SC CARPATIN SRL	TÎRNĂVENI	str. Victoriei nr. 22	50to
Depozit produse alim.	Dep.prod. alim.-SC COMIMPEX LICURICI SRL	IERNUT	str. A.Iancu nr. 5	50to/140mp
Depozit produse alim.	Depozit produse alimentare- COOPCONSUM	IERNUT	1 dec 1918/28	60to/120 mp
Depozit produse alim.	Depozit produse alimentare-SC AMIDON SRL	LUDUȘ	str. Rândunelelor nr. 5	60to/600 mp
Depozit produse alim.	Depozit produse alimentare-SC IMBOB TRANS SRL	LUDUȘ	str. Republicii nr. 30	40to/400 mp

Depozit produse alim.	Depozit produse alimentare-SC SNEKBAR SRL	LUDUȘ	str. Republicii nr. 45	30to/300 mp
Depozit produse alim.	Dep. produse alim.- Siloz zahăr- SC ZAHĂRUL SA	LUDUȘ	str. Fabricii nr. 3	15000to
Depozit produse alim.	Dep. prod. Alim. - Siloz zahăr- SC ZAHĂRUL SA	LUDUȘ	str. Fabricii nr. 3	20000to
Depozit produse alim.	Dep. prod. alimentare -BORHOT-SC ZAHĂRUL SA	LUDUȘ	str. Fabricii nr. 3	7500to
Depozit produse alim.	Dep.prod.alimentare-MALȚ- SC BERE MUREȘ SRL	UNGHENI		1500to
Depozit produse alim.	Dep. prod.alim.-SC BERE MUREȘ SRL	UNGHENI		500to
Depozit produse alim.	Depozit -făină-SC ELDI Brutăria SRL	BĂLĂUȘERI-AGRIȘTEU	str. Principală nr. 73	200to
Depozit produse alim.	Depozit produse alimentare- SC FRAGAMAR SRL	BAND		150to/1200mp
Depozit produse alim.	Dep. prod.alim. de morărit-SC LEX PRES COM SRL	CORUNCA	374	880mp
Depozit produse alim.	Dep.prod. alimentare- SELGROS CASH & CARRY	ERNEI	591	500to/690mp
Depozit produse alim.	Depozit produse alimentare- PRIMĂRIA DANEȘ	DANEȘ		1,5 to/mp
Dep. Prod. Agroalimen.	Depozit prodroduse alimentare- fructe-	NADEȘ- ȚIGMANDRU		300
Depozit produse alim.	Dep. produse alimentare- lactate-SC TEREZIA SRL	PĂNET	str. Mare nr. 404	420to; 2to/mp
Depozit produse alim.	Dep. produse alimentare- lactate-SC SANLACTA SA	SÎNTANA DE MUREȘ	str. Principală nr. 1	20to
Dep. Prod. Agroalimen.	Depozit furaje - SC Agroindustrială Cristești SA	CRISTEȘTI	str. Gostatului nr. 397	40 to
Dep. Prod. Agroalimen.	Depozit cereale - SC ECOCERES SRL	UNGHENI		180to
Dep. Prod. Agroalimen.	Depozit cereale - PRIMĂRIA	ZAU DE CÎMPIE	str. Salcânilor nr.93	1000to
Dep. Prod. Agroalimen.	Depozit cereale - PRIMĂRIA	ZAU DE CÎMPIE	str. Salcânilor nr.93	100 to
Depozit echipamente	Depozit produse nealimentare--SC LICURICI	IERNUT	str. A.Iancu nr. 5	20to/100mp
Depozit echipamente	Depozit produse nealimentare-SC METRO SRL	TG-MUREȘ	str. Gh-Doja nr. 197	400to;4t/mp
Depozit piese de schimb	Depozit materiale metalice - SC SINTELECTRO SRL	UNGHENI		
Depozit echipamente	Depozit produse nealimentare--AF PAMFIL	IERNUT	str. T.Vladimirescu nr. 27	10to/30mp
Depozit echipamente	Depozit produse nealimentare-COOPCONSUM	IERNUT	1 dec 1918/28	50to/100mp
Depozit echipamente	Dep. Prod. Nealim.-cosmetice-SC JUNONA SRL	CORUNCA	421/b	300to/300mp
Depozit echipamente	Depozit produse nealimentare-SELGROS & CARRY	ERNEI	591	500to/690mp
Depozit echipamente	Depozit de materiale -SNGN ROMGAZ	TG-MUREȘ,	str. Salcânilor nr. 23	100to
Dep. Mat. de const.	Depozit de cartoane -SC ARTFIL SA	SIGHIȘOARA	str. M.Viteazu nr. 96	112mp
Dep. Mat. de const.	Depozit de materii prime-SC CESIRO SA	SIGHIȘOARA	str. M.Viteazu nr. 96	3000 to
Dep. Mat. de const.	Depozit de materii prime-SC CESIRO SA	SIGHIȘOARA	str. M.Viteazu nr. 96	1000 to
Dep. produse alimentare	Depozit de materii prime-SC HOCHLAND RO SRL	SIGHIȘOARA	str. N.Titulescu nr. 3	20to
Depozit echipamente	Depozit de materii prime-SC SILTEX LG SRL	BRAȘOV, punct de lucru Sighișoara	str. Baraților nr. 1	300to;0,111to/m
Depozit piese de schimb	Depozit de materiale - SC IRUM SA	REGHIN	str. Axente Sever nr. 6	179,44mp
Depozit piese de schimb	Depozit de materiale - RA de GOSPODĂRIE COMUNALĂ și LOCATIVĂ	REGHIN	str. Apalinei nr. 93A	75 mp
Depozit piese de schimb	Depozit de semifabricate turnate sau piese metalice SC METALURGICA SA-	REGHIN	str. Ierbuș nr. 17-19	352mp/0,5 to/mp
Depozit chimice	Depozit materiale plastice - SC ALBRIGHT SRL	UNGHENI		
Depozit chimice	Depozit materiale inflamabile - SC ILEFOR SA	TG-MUREȘ	str. Recoltei nr. 2	25 to, lacuri
Depozit mat. de constr	Dep.mat. de construcții -agregate-SC ANCONA SA	TG-MUREȘ,	str. Gh-Doja nr. 64	10to/mp
Depozit mat. de constr	Depozit de materiale- SC CONSOR SA	TG-MUREȘ,		50 to

Depozit mat. de constr	Depozit laminate și profile feroase SC ISECO SA	TG-MUREȘ,	str. Budiului nr. 68	500 to
Depozit mat. de constr	Depozit materiale de construcții -SC METRO SRL	TG-MUREȘ,	str. Gh-Doja nr. 233	650,2mp;1100to
Depozit mat. de constr	Depozit materiale de construcții -SC ROMUR SA	TG-MUREȘ,	str. Teatrului nr. 10	500to
Stații de carburanți	OMV RO MINERAL OEL SRL București-STAȚIA 1	Sîngeorgiu de Mureș	nr. 1042A	benzina 90; motorină 80
Dep. mat. de constr.	Depozit materiale de construcții -SC SOCOT SA	TG-MUREȘ,	str. M.Viteazu nr. 38	1-2to/mp;s=1800; 3600to
Dep. mat. de constr.	Depozit de nisip - SC NICOVALA SA	SIGHIȘOARA	str. M.Viteazu nr. 94	20 to
Dep. mat. de constr.	Depozit de nisip - SC NICOVALA SA	SIGHIȘOARA	str. M.Viteazu nr. 94	20 to
Dep. mat. de constr.	Depozit fontă deșeu- SC NICOVALA SA	SIGHIȘOARA	str. M.Viteazu nr. 94	40 to
Dep. mat. de constr.	Depozit de construcții instalații și auto-SC COMUNALE SA	TÎRNĂVENI	str. N.Bălcescu nr. 20	20 to
Dep. mat. de constr.	Dep. mat. de constr.- SC POLIGLOT SRL	TÎRNĂVENI	str. V.Milea nr. 2	50to
Dep. mat. de constr.	- SC CONTRANS POP SRL	TÎRNĂVENI	str. A.Iancu nr. 120	40; 50to
Dep. mat. de constr.	Depozit materiale de construcții - SC GIOVANA SRL	TÎRNĂVENI	str. Rozelor nr. 6A	50to
Dep. mat. de constr.	Dep. mat. de constr.- SC MONYS TRANS SRL	TÎRNĂVENI	str. Rampei nr. 3	20to
Dep. mat. de constr.	Depozit materiale de construcții -CONSUMCOOP	SOVATA	str. Trandafirilor nr. 25	500to
Dep. mat. de constr.	Dep. mat. de constr.-SC HEBA CONS SRL	SOVATA	str. Teilor nr. 13	650 mp;650to
Dep. mat. de constr.	Depozit materiale de construcții -SC KUBI SRL	SOVATA	str. Praidului nr. 127	1500to
Dep. mat. de constr.	Depozit materiale de construcții -SC LOMAS SRL	SOVATA	str. Primăverii	400 mp;800to
Dep. mat. de constr.	Dep. mat. de constr.-SC COMIMPEX LICURICI SRL	IERNUT	str. A.Iancu nr. 5	100to/200mp
Dep. mat. de constr.	Dep. mat. de constr.-SC RAULSERV SRL	IERNUT	1 DEC 1918/45	
Dep. mat. de constr.	Depozit materiale de construcții -AF PAMFIL	IERNUT	str. T.Vladimirescu nr. 27	100to/150mp
Dep. mat. de constr.	Depozit materiale de construcții -SC COMAT SA	LUDUȘ	str. 1 Mai nr. 16/B	2000to
Dep. mat. de constr.	Dep. mat. de constr.-SC KHRIS PROD SRL	LUDUȘ	str. Republicii nr. 30	500 mp; 500to
Dep. mat. de constr.	Dep. mat. de constr.-SC METAL TRADE SRL	UNGHENI		800to
Dep. mat. de constr.	Dep. mat. de constr.-SC METAL TRADE SRL	UNGHENI		100to
Dep. mat. de constr.	Dep. mat. de constr.-SC NORDENLOR SRL	SÎNGEORGIU DE MȘ	str. Principală nr. 1058A	200to;2to/mp
Dep. mat. de constr.	Dep. -plăci aglomerate SC ROMWOOD SRL	ALUNIȘ	NE. 40	300to;300mp
Dep. mat. de constr.	Depozit materiale de construcții -profile metalice	NADEȘ		350to;350 mp
Dep. mat. de constr.	Dep.mat.de const. -SC HODACO PROD IMPEX SRL	STÎNCENI	Meștera nr. 82	10000to
Dep. mat. de constr.	Depozit materiale de construcții -ciment SC MIF SA	SÎNGEORGIU DE MȘ	str. Râțul Morii nr. 1357	80 to
Depozit chimice	Dep. mat. chimice.amoniac - SC AZOMUREȘ SA	TG-MUREȘ,	str. Gh-Doja nr. 300	15000/500
Depozit chimice	Dep. mat. chimice.acid azotic- SC AZOMUREȘ SA	TG-MUREȘ,	str. Gh-Doja nr. 300	1000t MH
Depozit chimice	Dep. mat. chimice.acid azotic 2- SC AZOMUREȘ SA	TG-MUREȘ,	str. Gh-Doja nr. 300	1000t MH
Depozit chimice	Dep. mat. chimice.ADEX 3- SC AZOMUREȘ SA	TG-MUREȘ,	str. Gh-Doja nr. 300	300
Depozit chimice	Dep. mat. chim. CAN- ADEX NOU- SC AZOMUREȘ	TG-MUREȘ,	str. Gh-Doja nr. 300	
Depozit chimice	Dep.mat.chim..NPK VRAC - SC AZOMUREȘ SA	TG-MUREȘ,	str. Gh-Doja nr. 300	10000/700
Depozit chimice	Dep. mat. chimice.acid azotic 3- SC AZOMUREȘ SA	TG-MUREȘ,	str. Gh-Doja nr. 300	1000t MH
Depozit chimice	Dep. mat. chimice.acid azotic4- SC AZOMUREȘ SA	TG-MUREȘ,	str. Gh-Doja nr. 300	1000t MH
Depozit chimice	Dep. mat. chimice.ADEX 2- SC AZOMUREȘ SA	TG-MUREȘ,	str. Gh-Doja nr. 300	200
Depozit chimice	Depozit materiale chimice.MELAMINĂ- AZOMȘ	TG-MUREȘ,	str. Gh-Doja nr. 300	60000/700



Depozit chimice	Depozit cocs A -SC CARBID SA	TÎRNĂVENI	str. A.Iancu nr. 144	5000to
Dep. chimice	Depozit cocs B-SC CARBID SA	TÎRNĂVENI	str. A.Iancu nr. 144	20000to
Dep. mat. de constr.	Depozit de var -SC CARBID SA	TÎRNĂVENI	str. A.Iancu nr. 144	5000to
Depozit chimice	Dep.t hala de răcire cuptor carbid 4 -SC CARBID SA	TÎRNĂVENI	str. A.Iancu nr. 144	240 to
Depozit chimice	Dep.t hala de răcire cuptor carbid 5 -SC CARBID SA	TÎRNĂVENI	str. A.Iancu nr. 144	240 to
Depozit chimice	Dep. hala de răcire cuptor carbid 6 -SC CARBID SA	TÎRNĂVENI	str. A.Iancu nr. 144	240 to
Dep. mat. de constr.	Depozit chereste - SC ILEFOR SA	TG-MUREȘ,	str. Recoltei nr. 2	300 mc; 6000mp
Dep. mat. de constr.	Rampă pentru cartoane - SC ILEFOR SA	TG-MUREȘ,	str. Recoltei nr. 2	120to
Dep. mat. de constr.	Depozit chereste - SC MOBEX SA	TG-MUREȘ,	str. Căprioarei nr. 2	500; 0,7t/mp
Dep. mat. de constr.	Depozit chereste bușteni - SC MOBEX SA	TG-MUREȘ-REGHIN	str. Căprioarei nr. 2	9000T; 07T/MP
Dep. mat. de constr.	Depozit furnire - SC MOBEX SA	TG-MUREȘ,	str. Căprioarei nr. 2	90t; 0,3t/mp
Dep. mat. de constr.	Depozit material lemnos - SC HORA SRL	REGHIN	str. Salcânilor nr. 3	4130mp;4130to
Dep. mat. de constr.	Depozit-șopron pentru deșeuri lemnoase SC AMIS SA	REGHIN	str. Salcânilor nr. 3	1000to
Dep. mat. de constr.	Depozit bușteni - SC FAGUL SRL	ALUNIȘ	nr.70	5000mc; 5000to
Dep. mat. de constr.	Depozit cherestea-SC ROBEX SRL	UNGHENI		100to
Dep. mat. de constr.	Depozit cherestea-SC CHEȘA și POP	UNGHENI		500to
Dep. mat. de constr.	Depozit cherestea-SC ROMWOOD SRL	ALUNIȘ	nr. 40	10000to
Dep.it piese de schimb	Depozit piese de schimb-SC MOBIL SERVICE SA	TG-MUREȘ,	str.Livezeni nr. 2	5 to/an
Dep. piese de schimb	Depozit piese auto - SC ROMCAB SA	TG-MUREȘ,	str. Voinicenilor nr. 35	150 to
Dep. piese de schimb	Depozit piese de schimb-SNGN ROMGAZ	TG-MUREȘ,	str.Salcânilor nr. 23	100to
Dep. piese de schimb	Depozit piese de schimb-SC VALEA MUREȘULUI SA	TG-MUREȘ,	str.Depozitelor nr. 27-29	20to
Dep. mat. de constru.	Magazie materie primă- SC ENERGOMUR SA	TG-MUREȘ,	str. Kos Karoly nr. 1/B	10to
Magazie echipamente	Magazie materie primă- SC MUREȘUL SA	TG-MUREȘ,	str. Zăgazului nr. 14	50000buc
Mag. piese de schimb	Magazie materiale consumabile - SC ROMCAB SA	TG-MUREȘ,	str. Voinicenilor nr. 35	10to
Mag. piese de schimb	Mag. materiale-SC SUMEL ELECTROMUREȘ SA	TG-MUREȘ,	str. Livezeni nr, 6	700to; 50to/mp
Magazie echipamente	Magazie materie primă-SC COMPPIL MUREȘ SA	TG-MUREȘ,	str. 8 Martie nr. 38	0,5to/mp;6,150mp
Magazie echipamente	Magazie materie primă-SC COMPPIL MUREȘ SA	TG-MUREȘ,	str. 8 Martie nr. 38	0,5to/mp;432mp
Magazie echipamente	Magazie materie primă-SC COMPPIL MUREȘ SA	SIGHIȘOARA	str. Cornești nr. 54	0,5to/mp;614mp
Magazie echipamente	Magazie materie primă-SC COMPPIL MUREȘ SA	REGHIN	str. Gării nr. 76A	0,5to/mp;461mp
Magazie echipamente	Magazie materie primă-SC COMPPIL MUREȘ SA	LUDUȘ	str. Republicii nr.8	0,5to/mp;458mp
Magazie echipamente	Magazie ambalaj-SC ALPINA	REGHIN	str. Ierbuș nr. 10	560mp
Magazie chimice	Magazie adezivi-SC ALPINA SA	REGHIN	str. Ierbuș nr. 10	156mp
Magazie echipamente	Magazie utilaje, tablă-SC ALPINA	REGHIN	str. Ierbuș nr. 10	440mp
Magazie echipamente	Magazie, calapoade, granule PVC-SC ALPINA SA	REGHIN	str. Ierbuș nr. 10	820mp
Mag. piese de schimb	Magazie tehnică - SC IRUM SA	REGHIN	str. Axente Sever nr. 6	S=633,9 ; H=10m
Mag. piese de schimb	Mag. materiale-RA de Gosp. Comunală și Locativă	REGHIN	str. Apalinei nr. 93	36 mp
Magazie echipamente	Magazie materiale și piese -SC ARTFIL SA	SIGHIȘOARA	str. M. Viteazu nr. 96	55 mp
Magazie echipamente	Magazie materii prime-SC ARTFIL SA	SIGHIȘOARA	str. M. Viteazu nr. 96	45 mp
Dep. mat. de construcție	Magazie feroase și cartoane-SC CESIRO SA	SIGHIȘOARA	str. M. Viteazu nr. 96	700 to

Dep. mat. de construcție	Mag. confecții și materiale auxiliare - SC SIBAC SA	SIGHIȘOARA	str. Târnavei nr. 2	10
Dep. mat. de construcție	Magazie materii prime și materiale-SC VES SA	SIGHIȘOARA	str. M.Viteazu nr. 102	10to
Magazie echipamente	Mag. materii prime și materiale-SC TRANSTEX SRL	SIGHIȘOARA	str. Târnavei nr. 2	200to
Mag. produse alimentare	Magazie ambalaje--SC BERE MUREȘ SRL	UNGHENI		100
Mag. echipamente	Magzie produse finite -SC MUREȘUL SA	TG-MUREȘ,	str. Zăgazului nr. 14	10000buc
Mag. piese de schimb	Magzie produse finite -SC ROMCAB SA	TG-MUREȘ,	str. Voinicenilor nr. 35	10to
Mag. piese de schimb	Magzie produse finite -SC ROMCAB SA	TG-MUREȘ,	str. Voinicenilor nr. 35	10to
Mag. piese de schimb	Magzie produse finite -SC METALURGICA SA	REGHIN	str. Ierbuș nr. 17-19	0,5 to/mp
Mag.piese de schimb	Magzie produse finite - platforma ROMVELO -	LUDUȘ	str. 1Mai nr. 40	100mp Anv+Cam
Mag.piese de schimb	Magzie produse finite - platforma SC ROMVELO SA	LUDUȘ	str. 1Mai nr. 40	80mp ; Cam.Auto
Magazie produse alim.	Magazie - SC Distileriile REGUN SRL	REGHIN	str. Salcânilor nr. 50/A	40,47 mp
Magazie produse alim.	Magazie - SC Distileriile REGUN SRL	REGHIN	str. Salcânilor nr. 50/A	40,47mp
Magazie produse alim.	Magazie - SC Distileriile REGUN SRL	REGHIN	str. Salcânilor nr. 50/A	83,7mp
Magazie produse alim.	Magazie - SC Distileriile REGUN SRL	REGHIN	str. Salcânilor nr. 50/A	119,34mp
Magazie produse alim.	Magazie - SC Distileriile REGUN SRL	REGHIN	str. Salcânilor nr. 50/A	188,5mp
Magazie produse alim.	Magazie produse alimentare-SC RAULSERV SRL	IERNUT	str. 1 dec. 1918/45	10to/30mp
Magazie produse alim.	Magazie - SC Distileriile REGUN SRL	REGHIN	str. Salcânilor nr. 50/A	222,6mp
Magazie produse alim.	Magazie produse alimentare-SC CARBID COM SA	TÎRNĂVENI	str. Republicii	20m
Magazie produse alim.	Mag.prod. alimentare-SC GECSAT INTERCOM SRL	TÎRNĂVENI	str. Armatei nr. 82	40
Magazie produse alim.	Magazie produse alimentare-SC SEULEAN CONTRANS SRL	TÎRNĂVENI		20
Magazie produse alim.	Mag. produse alimentare- zahăr- SC ZAHĂRUL SA	LUDUȘ	str. Fabricii nr. 3	6000
Magazie produse alim.	Magazie produse alimentare-COOPCONSUM	IERNUT	str. 1 dec. 1918/28	10to/20mp
Magazie produse alim.	Magazie produse alimentare-SC COMIMPEX LICURICI SRL	IERNUT	str. A.Iancu nr. 5	10to/50mp
Magazie produse alim.	Magazie tehnică-SC BERE MUREȘ SRL	UNGHENI		20
Magazie produse alim.	Magazie produse lactate-SC TEREZIA SRL	PĂNET	str. Mare nr. 404	150to; 1 to/mp
Magazie produse alim.	Magazie produse lactate - SC SANLACTA SA	SÎNTANA DE MȘ	str. Principală nr. 1	30to
Magazie produse alim.	Magazie alimente -PRIMĂRIA	DANEȘ		1to/mp
Magazie produse alim.	Magazie alimente	CRİȘ		1to/mp
Magazie produse alim.	Magazie alimente	SELEUȘ		0,7to/mp
Magazie produse alim.	Mag. făină și pâine-SC LL INTERNAȚIONAL SRL	STÂNCENI	nr. 38	15to/32mp
Magazie produse alim.	Magazie produse nealimentare-COOPCONSUM	IERNUT	str. 1 dec. 1918/45	10to/30mp
Magazie echipamente	Magazie produse nealimentare-SC COMIMPEX LICURICI SRL	IERNUT	str. A.Iancu nr. 5	10to/50mp
Mag. prod. Agroalimen.	Magazie cereale -SC JACON - TEX SRL	REGHIN	str. Apalinei nr. 4A	6bucx2000to
Mag. prod. Agroalimen.	Magazie cereale -SC ADONIS SRL	SÂNGER	nr. 110	1000mp
Mag. prod. Agroalimen.	Magazie cereale -SC TICIDEAN SRL	SÎNGER.CIPĂIENI	nr. 147	800mp
Mag. prod. Agroalimen.	Magazie cereale -PRIMĂRIA	COROISÂN MARTIN		150
Mag. prod. Agroalimen.	Magazie cereale -PRIMĂRIA	COROISÂN MARTIN		80
Mag. prod. Agroalimen.	Magazie cereale -PRIMĂRIA	COROISÂN MARTIN		50
Mag. prod. Agroalimen.	Magazie cereale -PRIMĂRIA	COROISÂN MARTIN		10

Mag. prod. Agroalimen.	Magazie cereale -PRIMĂRIA	CUCI		500to
Mag. prod. Agroalimen.	Magazie agricolă-SC ALEX TRANS SRL	TG-MUREȘ -OGRA	str. Călătașilor nr. 68	10to; 1to/mp
Mag. prod. Agroalimen.	Magazie cereale-Asociația agricolă Mureșul	VOIVODENI	nr. 103/A	400
Mag. mat. de constr	Magazie materiale - SC ANCONA SA	TG-MUREȘ,	str. Gh-Doja nr. 64	4 to/mp
Mag. mat. de constr	Magazie materiale de construcție -SC COMAT SA	TG-MUREȘ,	str. Depozitelor nr. 21-23	200to; 1to/mp
Mag. mat. de constr	Magazie materiale de construcție -SC COMAT SA	TG-MUREȘ,	str. Depozitelor nr. 21-23	100tp; 1to/mp
Mag. mat. de constr	Magazie materiale de construcție-Electrocentrale	IERNUT	str. Energeticii nr. 1	461mp 1844mc
Mag. mat. de constr	Magazie pentru obiecte cu destinație specială-SC Electrocentrale SA	IERNUT	str. Energeticii nr. 1	157mp; 628mc
Mag. mat. de constr	Magazie pentru armături-SC Electrocentrale SA	IERNUT	str. Energeticii nr. 1	509mp; 2036 mc
Mag. mat. de constr	Magazie pentru echipamente-SC Electrocentrale	IERNUT	str. Energeticii nr. 1	264,6mp; 1057mc
Mag. mat. de constr	Magazie materiale de construcție-PRIMĂRIA	DANEȘ		0,5to/mp
Mag. mat. de constr	Magazie materiale de construcție-PRIMĂRIA	ZAU DE CÂMPIE	str. Salcânilor nr. 93	20
Mag. piese de schimb	Magazie piese de schimb-SC ISECO SA	TG-MUREȘ,	str. Budiului nr. 68	150to
Mag. piese de schimb	Magazie piese de schimb-tehnică- SC ILEFOR SA	TG-MUREȘ,	str. Recoltei nr. 2	1362mp
Mag. piese de schimb	Magazie piese auto -SC MOBIL SERVICE sa	TG-MUREȘ,	str. Livezeni nr. 2	8 to/lună
Mag.piese de schimb	Magazie piese auto -SNGN ROMGAZ	TG-MUREȘ,	str. Barajului nr. 6	10to
Mag.piese de schimb	Magazie piese și accesorii- SC SOCOT SA	TG-MUREȘ,	str. M.Viteazu nr. 38	
Mag.piese de schimb	Magazie piese - SC TRANSPORT LOCAL SA	TG-MUREȘ,	str. Bega nr. 2	10 to; 0,5to/mp
Mag.piese de schimb	Magazie piese de schimb-SC Electrocentrale SA	IERNUT	str. Energeticii nr. 1	451mp ; 1804mc
Mag.piese de schimb	Mag.piese și mat.electrice auto-SC Electrocentrale SA	IERNUT	str. Energeticii nr. 1	721 mp; 2884mc
Mag. mat. de const.	Mag. piese de schimb și mat. de const.- SC MIF SA	SÂNGEORGIU DE MUREȘ	str. Râtul Morii nr. 1357	100to
Mag. mat. de const.	Magazie furnire și stratificate.SC ILEFOR SA	TG-MUREȘ,	str. Recoltei nr. 2	1024mp
Mag. mat. de const.	Magazie accesorii mobilă, abrazive,textile -SC MOBEX SA	TG-MUREȘ,	str. Căprioarei nr. 2	60to; 0,1to/mp
Mag. mat. de const.	Magazie materiale de finisaj, lubrifiante și ambalaj- -SC MOBEX SA	TG-MUREȘ,	str. Căprioarei nr. 2	40to;0,5to/mp
Mag. mat. de const.	Magazie mobilă-secția I-SC MOBEX SA	TG-MUREȘ,	str. Căprioarei nr. 2	1000 to; 0,5 to/mp
Mag. mat. de const.	Magazie mobilă-secția II-SC MOBEX SA	TG-MUREȘ,	str. Căprioarei nr. 2	900to ; 0,6t/mp
Mag. mat. de const.	Magazie mobilă-secția III-IV-SC MOBEX SA	TG-MUREȘ,	str. Căprioarei nr. 2	1200to;1to/mp
Mag. mat. de const.	Magazie semifabricate-SC MOBEX SA	TG-MUREȘ,	str. Căprioarei nr. 2	90to ;0,25to/mp
Mag. mat. de const.	Magazie -SC AMIS MOB SA	REGHIN	str. Salcânilor nr. 3	110/0,100
Mag. mat. de const.	Magazie material lemnos-SC HORA SRL	REGHIN	str. Salcânilor nr. 3	2100mp
Magazie chimice	Magazii materiale chimice- gestiunea 1 - SC Azomureș SA	TG-MUREȘ,	str. Gh-Doja nr. 300	711,35mp
Magazie chimice	Magazii materiale chimice- gestiunea 1 - SC Azomureș SA	TG-MUREȘ,	str. Gh-Doja nr. 300	304,5mp
Magazie chimice	Magazii materiale chimice- gestiunea 3 - SC Azomureș SA	TG-MUREȘ,	str. Gh-Doja nr. 300	340mp
Magazie chimice	Magazii materiale chimice- gestiunea 3- SC Azomureș SA	TG-MUREȘ,	str. Gh-Doja nr. 300	120mp
Magazie chimice	Magazii materiale chimice- gestiunea 4 - SC Azomureș SA	TG-MUREȘ,	str. Gh-Doja nr. 300	150mp
Magazie chimice	Magazii materiale chimice- gestiunea 4 - SC Azomureș SA	TG-MUREȘ,	str. Gh-Doja nr. 300	234mp
Magazie chimice	Magazii materiale chimice- gestiunea 4 - SC Azomureș SA	TG-MUREȘ,	str. Gh-Doja nr. 300	171mp
Magazie chimice	Magazii materiale chimice- gestiunea 4 - SC Azomureș SA	TG-MUREȘ,	str. Gh-Doja nr. 300	125mp
Magazie chimice	Magazii materiale chimice- gestiunea 4 - SC Azomureș SA	TG-MUREȘ,	str. Gh-Doja nr. 300	646mp

Magazie chimice	Magazii materiale chimice- gestiunea 12 - SC Azomureş SA	TG-MUREŞ,	str. Gh-Doja nr. 300	450mp
Magazie chimice	Magazii materiale chimice- gestiunea 12 - SC Azomureş SA	TG-MUREŞ,	str. Gh-Doja nr. 300	360mp
Magazie chimice	Magazii materiale chimice- gestiunea 12 - SC Azomureş SA	TG-MUREŞ,	str. Gh-Doja nr. 300	180mp
Magazie chimice	Magazii materiale chimice- gestiunea 12 - SCAzomureş SA	TG-MUREŞ,	str. Gh-Doja nr. 300	450mp
Magazie chimice	Magazii materiale chimice- gestiunea 12 - SC Azomureş SA	TG-MUREŞ,	str. Gh-Doja nr. 300	258mp
Magazie chimice	Magazii materiale chimice- gestiunea 2 - SC Azomureş SA	TG-MUREŞ,	str. Gh-Doja nr. 300	271,4mp
Magazie chimice	Magazii materiale chimice- gestiunea 2 - SC Azomureş SA	TG-MUREŞ,	str. Gh-Doja nr. 300	38,76mp
Magazie chimice	Magazii materiale chimice- gestiunea 2 - SC Azomureş SA	TG-MUREŞ,	str. Gh-Doja nr. 300	68mp
Magazie chimice	Magazii materiale chimice- gestiunea 2 - SC Azomureş SA	TG-MUREŞ,	str. Gh-Doja nr. 300	51mp
Magazie chimice	Magazii materiale chimice- centrală- SC CARBID SA	TÎRNĂVENI	str. A.Iancu nr. 144	20to
Magazie chimice	Magaziile chimicale platforma ROMVELO- SC ROMVELO SA	LUDUŞ	str. 1 Mai nr. 40	60mp
Depozit C.L.	PETROM SA Buc. Sucursala PECO Mureş- Depozit Ungeni	UNGHENI,	str. Principală nr. 9	benzină 866 to; motorină 804 to; petrol 43to
Depozit C.L.	PETROM SA Buc. Sucursala PECO Mureş- Depozit Reghin	REGHIN	str. Gării nr. 87	benzină 405 to; motorină 462 to; CLU 407to
Depozit C.L.	PETROM SA Bucureşti Sucursala PECO Mureş- Depozit Sighişoara	Sighişoara	str. Viilor nr. 2	benzină 218 to; motorină 156 to; uleiuri 232t
Depozit C.L.	PETROM SA Buc. Sucursala PECO Mureş- Depozit Luduş	LUDUŞ	str. Crinului nr. 26-28	benzină 187 to; motorină 401 to; petrol 59to
Depozit C.L.	PETROM SA Bucureşti Sucursala PECO Mureş- Depozit Sg-Pădure	Sângeorgiu de Pădure	str. Gării nr. 5	benzină 250 to; motorină 250 to; uleiuri 240t
Depozit C.L.	PETROM SA Bucureşti Sucursala PECO Mureş- Magazie produse complementare	UNGHENI	str. Principală nr. 9	200to/2 to/mp
Depozit C.L.	SC VOIAJOR SRL	TG-MUREŞ	DN60 Tg-Mş-Sigh.	360 to
Stații de carburanți	PETROM SA Bucureşti Sucursala PECO Mureş- STAȚIA nr. 2	TG-MUREŞ	str. Mărăşti	benzina 60; motorină 34
Stații de carburanți	PETROM SA PECO Mureş- STAȚIA nr. 3	TG-MUREŞ	str. Corunca 137	benz 38; mot 29
Stații de carburanți	PETROM SA Bucureşti Sucursala PECO Mureş- STAȚIA nr. 4	TG-MUREŞ	str. Gh-Doja nr.274	benzina 69; motorină 75; GPL 3
Stații de carburanți	PETROM SA Bucureşti Sucursala PECO Mureş- STAȚIA nr. 5	TG-MUREŞ		benzina 28; motorină 15
Stații de carburanți	PETROM SA Bucureşti Sucursala PECO Mureş- STAȚIA LUDUŞ	LUDUŞ	str. Crinului nr. 26	benzina 23; motorină 22
Stații de carburanți	PETROM SA Bucureşti Sucursala PECO Mureş- STAȚIA TÎRNĂVENI	TÎRNĂVENI	str. Armatei nr. 121	benzina 36; motorină 18
Stații de carburanți	PETROM SA Bucureşti Sucursala PECO Mureş- STAȚIA IERNUT	IERNUT		benzina 32; motorină 13
Stații de carburanți	PETROM SA Bucureşti Sucursala PECO Mureş- STAȚIA Sg.de Pădure	Sg.de Pădure		benzina 34; motorină 15
Stații de carburanți	PETROM SA Bucureşti Sucursala PECO Mureş- STAȚIA 2 Sighişoara	SIGHIŞOARA		benzina 469; motorină 75
Stații de carburanți	SC FORAJ SONDE SA -STAȚIA FORZA ERNEI	ERNEI		benzină 20; motorină 80; ulei 20
Stații de carburanți	OMV RO MINERAL OEL SRL Bucureşti-STAȚIA 1	TG-MUREŞ		benzina 120; motorină 80
Stații de carburanți	OMV ROMANIA MINERAL OEL SRL Bucureşti-STAȚIA 1	Sîngeorgiu de Mş ş	nr. 1042A	benzina90 motorină80
Stații de carburanți	SC MOL ROMANIA Cluj-Napoca -STAȚIA TG-MUREŞ	TG-MUREŞ		benzina 90; motorină 60
Stații de carburanți	SC MOL Romania Cluj-Napoca -STAȚIA Sigh.	SIGHIŞOARA		benzina 100; motorină 80
Stații de carburanți	SC MOL ROMANIA Cluj-Napoca -STAȚIA Reghin	REGHIN		benzina 90; motorină 80
Stații de carburanți	SC VOIAJOR SRL STAȚIA	TG-MUREŞ		benzina 50; motorină 135

Stații de carburanți	SC AUTODOMUS SRL STAȚIA	REGHIN		benzina 65; motorină 42
Stații de carburanți	SC PETROLEUM SRL - STAȚIA	REGHIN		benzina 54; motorină 27
Stații de carburanți	Stație de carburanți	comuna RĂSTOLIȚA sat IOD		benzina 80; motorină 80
Stații de carburanți	SC E - MOL SRL RUȘII MUNȚI	BENZINĂRIA MORĂRENI		benzina 80; motorină 40
Stații de carburanți	SC ARKAS SRL PETELEA	PETELEA		benzina 90; motorină 60
Stații de carburanți	SC JACONTEX SRL	GURGHIU		benzina 30; motorină 40
Stații de carburanți	SC SABINUS SRL STÂNCENI	STÂNCENI-MEȘTERA		benzina 80; motorină 80
Stații de carburanți	SC PREMUR SA UNGHENI Benzinăria Tg-Mș-Calea Sighișoara	UNGHENI	TG-MUREȘ-Calea Sighișoara	benzină 18
Stații de carburanți	SC PREMUR SA UNGHENI Benzinăria Sg-de Mureș	Sîngeorgiu de Mureș		benzină 18
Stații de carburanți	SC PREMUR SA UNGHENI Benzinăria Gara CFR	TG-MUREȘ		benzină 9
Stații de carburanți	SC PREMUR SA UNGHENI Benzinăria Tg-Mureș-Calea Coinicenilor			benzina 36; motorină 18
Stații de carburanți	SC EURO BENZ OIL SRL Acățari - Benzinăria Găiești	ACĂȚARI		benzina 82; motorină 48
Stații de carburanți	SC PEROM SERVICE SRL - Acățari- Benzinăria Acățari nr. 213	ACĂȚARI		benzina 60; motorină 68
Stații de carburanți	SC KAPUSI SRL PERIȘ	comuna Gornești sat Periș 160		benzina 40; motorină 41
Stații de carburanți	SC SORA INTERNAT TRADE SHIPNEN SRL SOVATA	SOVATA		benzina 60; motorină 30
Stații de carburanți	SC LUKOIL DOWNSTREAM București-Stația Sângeorgiu de Mureș	Sângeorgiu de Mureș	str. Principală 1093	benzina 120; motorină 130
Stații de carburanți	SC LUKOIL DOWNSTREAM Buc.-Stația Târnăveni			benzina 30; motorină 30
Stații de carburanți	SC LUKOIL DOWNSTREAM București-Stația Iernut			benzina 30; motorină 30
Stații de carburanți	SC LUKOIL DOWNSTREAM Buc.-Stația Tg-Mureș			benzina 90; motorină 90
Stații de carburanți	SC LUKOIL DOWNSTREAM București-Stația Reghin			benzina 90; motorină 45
Stații de carburanți	SC PREMACO SRL Depozit UNGHENI	UNGHENI	str. Principală nr.1/A	benzina 72;
Stații de carburanți	SC PREMACO SRL Stația UNGHENI	UNGHENI	str. Principală nr.1/A	benzina 74; motorină 45
Stații de carburanți	SC PREMACO SRL Stația Râciu	UNGHENI	str. Principală nr.1/A	benzina 9,6; motorină 9,6
Stații de carburanți	SC PREMACO SRL Stația Mica			benzina 54; motorină 54
Stații de carburanți	SC PREMACO SRL StațiaTg-Mureș	TG-MUREȘ	str. Barajului nr. 9	benzina 9,6 motorină 9,6
Stații de carburanți	SC CONSOR SRL -Stația ECO VIDRASĂU	VIDRASĂU		benzina 25 ; motorină 50
Rezerv. prod. petroliere	SC AZOMUREȘ SA	TG-MUREȘ	str. Gh-Doja nr. 300	2x50
Rezerv. prod. petroliere	SC DRUMURI ȘI PODURI MUREȘ SA	TG-MUREȘ	str. Sudului nr. 38	45to
Rezerv. prod. petroliere	SC MUREȘENI SA	TG-MUREȘ	str. Gh.Doja nr. 193	42to
Rezerv. prod. petroliere	SC TRANSPORT LOCAL SA	TG-MUREȘ	str. Bega nr. 2	140
Rezerv. prod. petroliere	SC COMPIL MUREȘ SA	TG-MUREȘ	str. 8 Martie nr. 38	90
Rezerv. prod. petroliere	RA Gospodărie Comunală și Locativă	REGHIN	str. Apalinei nr. 93A	35
Rezerv. prod. petroliere	SC IRUM SA	REGHIN	str. Axente Sever nr. 6	48
Rezerv. prod. petroliere	SC APĂ TERMIC TRANSPORT SA	SIGHIȘOARA	str. N.Titulescu nr. 3	40 to
Rezerv. prod. petroliere	SC CESIRO SA	SIGHIȘOARA	str. M.Viteazu nr. 96	180 to
Rezerv. prod. petroliere	SC ARTFIL SA	SIGHIȘOARA	str. M.Viteazu nr. 96	74
Rezerv. prod. petroliere	SC CMBUS SA	SIGHIȘOARA	str. Barajilor nr. 8	109; 102
Rezerv. prod. petroliere	CARBID FOX SA	TÎRNĂVENI	str. A.Iancu nr. 144	150
Rezerv. prod. petroliere	SC COMUNALE SA	TÎRNĂVENI	str. N.Bălcescu nr. 20	25to

Rezerv. prod. petroliere	SC APROV SA MEDIAȘ SERVCOM SRL	SĂRMĂȘEL GARĂ	str. Republicii nr. 19A	290to
Rezerv. prod. petroliere	SC MIF SA	SÎNGEORGIU DE MUREȘ	str. Râtul Morii nr. 1357	40to

## SITUAȚIA STATISTICĂ CENTRALIZATOARE PRIVIND COLECTIVITĂȚILE DE ANIMALE DE PE TERITORIUL JUDEȚULUI MUREȘ

NR. CRT.	LOCALITATEA	BOVINE		OVINE SI CAPRINE		PORCINE		CABALINE		PASARI	
		S.C.	POPULATIE	S.C.	POPULATIE	S.C.	POPULATIE	S.C.	POPULATIE	S.C.	POPULATIE
1	BAHNEA		1055		7518		1485		338		20000
2	COROISÂNMARTIN		246		1727		1992		65		8800
3	SUPLAC		695		1659		630		120		17230
4	VIIȘOARA		394		3769		1300		90		13000
5	ZAGĂR		395		2557		182		69		4500
6	BAND		1816		6836	2500	3503		327	9500	10850
7	GREBENIȘUL DE C.		553		2384		1028		240		14500
8	ICLĂNZEL		705		6990		1005		238		5000
9	MADARAȘ		483		1824		954		95		2190
10	ERNEI		998		1803		1021		256		12000
11	GLODENI		778		1164		977		220		15000
12	GORNEȘTI		1127		3004		1784		223		15000
13	VOIVODENI		567		1073		1048		140		12000
14	BĂLA		665		2620		403		122		9000
15	CRĂIEȘTI		716		645		747		105	35000	9000
16	FĂRĂGĂU		560		2220		354		114		10000
17	CUCERDEA		422		2428		1104		89		12700
18	CUCI		587		416		988		145		10000
19	IERNUT	680	1255		4364	3850	2170		337	43500	68510
20	OGRA		478		2395		873		77		10000
21	AȚÂNTIȘ	112	1600		3221		378		213		10000
22	BICHIȘ		905		2766		347		190		6000
23	BOGATA		645		1546		486		113	7000	13000
24	CHEȚANI		910		3666		823		232		13000
25	LUDUȘ	65	2009		4858		3980		273		57000
26	BERENI		545		1735		292		150		7000
27	GĂLEȘTI		737		2422		454		165		13000
28	HODOȘA		646		1727		253		125		5000
29	MĂGHERANI		555		2249		278		200		3300
30	MIERCUREA N.		790		4160		454	58	220		11000
31	PĂSĂRENI		504		1463		385		120		12000
32	VĂRGATA		574		1085		380		120		6000
33	CEUAȘUL DE C.		650		5724		1030		141		33000
34	POGĂCEAUA		1080		4570		2820		206		24000

35	RÂCIU		1720		5056		2900		202		50000
36	ȘINCAI		636		3335		1260		107		12000
37	BATOȘ	75	1010		3624		357		255		7000
38	BEICA DE JOS		612		2167		227		115		2500
39	BREAZA		1195		1660		1566		215		19986
40	CHIERU DE JOS		543		1650		179		132		6000
41	COZMA		351		2229		321		108		10375
42	GURGHIU		1485		9301		917		435		12000
43	HODAC		616		7056		326		287		12367
44	IBĂNEȘTI		1132		5622		432		268		13274
45	IDECIU DE JOS		861		2530		302		109		6000
46	LUNCA		1572		4282		1109		325		18520
47	PETELEA	220	276		838		224		78		3000
48	REGHIN	310	561	474	1522		268	57	220	70000	12000
49	SOLOVĂSTRU		371		2175		252		90		3600
50	SUSENI	60	686		2965		386		200		8000
51	ALUNIȘ		682		1919		767		190		6900
52	BRÂNCOVENEȘTI	95	1211		4769		1007		375		13500
53	DEDA		1257		3024		691		305		8300
54	LUNCA BRADULUI		139		1200		205		90		3700
55	RĂSTOLIȚA		123		1230		166		195		3800
56	RUȘII MUNȚI		628		2760		583		184		7300
57	STÂNCENI		322		1543		258		95		3600
58	VĂTAVA		1618		7652		1173		305	14000	15200
59	MIHEȘUL DE C.		1080		3500		2800		180		25000
60	SÂNPETRU DE C.		1170		7500		3300		247		25000
61	SĂRMAȘ		2010		7400		3600		220		28000
62	ȘĂULIA	460	991		3830		3200		130		15000
63	BĂLĂUȘERI		679		5873		898		225		22000
64	FÂNTÂNELE		220		2478		226		140		16000
65	NEAUA		320		1710		130		165		9400
66	SG. DE PĂDURE	73	399		3100		220		180		15900
67	VEȚCA		142		810	696	50	3	50		4000
68	ALBEȘTI		1439		16102		1608		220		14100
69	APOLD	60	3000		19148		2467		245		11795
70	DANEȘ		2789		15362		2173		246		12400
71	NADEȘ		1169		5679		715		115		5005
72	SASCHIZ		1499		5350		649		190		6571
73	SIGHIȘOARA	70	2026	824	19607		3034	28	324		14139



74	VÂNĂTORI	120	1232		15324		236		130		6370
75	CHIBED		178		1517		120		158		4800
76	EREMITU		561		2418		253		298		8300
77	GHINDARI		339		3173		167		153		8000
78	SĂRĂȚENI		139		1191		100		71		4500
79	SOVATA		699		2780		258		250		7800
80	ACĂȚARI	45	1042		2632		2557		188		25400
81	CORUNCA		166		654		428		69		12300
82	CRISTEȘTI	275	200		644		1571		69		14300
83	LIVEZENI		281		1228		767		79		13300
84	PĂNET	35	960		2041		3843		196	9000	18400
85	SÂNCRAIU MS		569		3060		1691		75		15300
86	SÂNGEORGIU DE MȘ	80	354		1100		1409		68		17557
87	SÂNTANA DE MUREȘ	973	196		1414		1058		85		13300
88	TÂRGU MUREȘ	485	243		727	617	1206	104	127		14300
89	ADĂMUȘ		610		4825		970		300		22000
90	BĂGACIU		200		2200		1400		115		5000
91	GĂNEȘTI		620		3150		1000		150		12000
92	MICA		630		3630		1700		198		22800
93	TÂRNĂVENI	1115	475		5245	80	4825		185		28050
94	CRĂCIUNEȘTI	50	845		1869		1077		245		13000
95	GHEORGHE DOJA		424		1050		807		164		11000
96	SÂNPAUL		505		3023		1121		160		13500
97	UNGHENI	550	498		4632	4821	1383		152	11000	15000
98	PAPIU ILARIAN		421		4030		1105		260		16440
99	SÂNGER		960		3179		1681		315		17820
100	TĂURENI		335		2263		561		150		11701
101	VALEA LARGĂ		1167		4510		1752		234		25030
102	ZAU DE CÂMPIE	115	664		4690		1913		340		18450
<b>TOTAL</b>		<b>6123</b>	<b>80698</b>	<b>1298</b>	<b>384345</b>	<b>12564</b>	<b>113813</b>	<b>250</b>	<b>18624</b>	<b>199000</b>	<b>1391530</b>

**CRESCĂTORI DE BOVINE CU EFECTIVE MAI MARI DIN JUDEȚUL MUREȘ**

<b>AGENTUL ECONOMIC-COORDONATE DE IDENTIFICARE</b>	<b>10-25 cap</b>	<b>26-50 cap</b>	<b>51-100 cap</b>	<b>101-200 cap</b>	<b>201-300 cap</b>	<b>301-500 cap</b>	<b>Peste 500 cap</b>	<b>Observatii</b>
<b>1. UNGHENI</b>								
SC. ECOCERES SRL. UNGHENI ;STR. MECANIZAT. NR.332 ;		35						
SC. BIANDSIM SRL.RECEA UNGHENI ;NR.1/C ;			72					
CHIRILA IONEL CERGHIZEL NR.25	22							
SC.3 CSN UNGHENI ;NR.444 ; Punct de lucru Sanpaul - Chirileu				200				
SC.CERAGRIM SRL. UNGHENI ;NR 59/C ;PUNCT DE LUCRU - GREBENIS SI URMENIS								
<b>2. CRACIUNESTI</b>								
S.C. KARMA SRL. SATU NOU ;NR.184; LEORDENI 83		31						
SZIGETI SANDOR ;CRACIUNESTI-CORNESTI ;NR.164 ;		26						
SZOC S IMRE ;CRACIUNESTI-CORNESTI ;NR.19 ;	20							
HOSSZU ALEXANDRU ;CRACIUNESTI -FOI ;NR.147 ;		28						
SC.AGRARISCH ACHTIEF ;SRL.CRACIUNESTI -CORNESTI ;NR.42/B ;				174				
<b>3. ZAU DE CAMPIE</b>								
SC.CIPRINDEN SRL.ZAU DE CAMPIE ;STR.CAMPULUI ;NR.21			96					
GREU VASILE - ZAU DE CAMPIE STR.PARCULUI ;NR.9 ;		28						
MOLDOVAN SIMION -ZAU DE CAMPIE ;STR.REPUBLICII ;NR.127	20							
MOLDOVAN VALENTIN ZAU DE CAMPIE ;STR.BARSANA ;NR6 ;	22							
<b>4. TAURENI</b>								
BERCEA GHEORGHE -TAURENI-MOARA DE JOS ;NR 2 ;	25							
SUTEU GHEORGHE -TAURENI -MOARA DE JOS ;NR.18		27						
<b>5. GORNESTI</b>								
MIHALY MATIAS ;ERNEI -CALUSERI ;NR.82 ;		37						
STAN PAVEL ;GLODENI -MOISA ;NR. 136 ;		40						
GABOR ZSIGMOND ;GLODENI -PACURENI ;NR72 ;		30						
SC.MOBANA SRL. ;GORNESTI -TELEAC ;NR. 18/B ;				155				
SC. EUROBOVIS SRL. ;GORNESTI -IARA DE MURES ;		35						
SC.BOCICAI IMPEX SRL .;GORNESTI -PETRILACA ;		36						
<b>6. VOIEVODENI</b>								
SZEKELY INCZE ISTVAN ;VOIVODENI ;NR.28 ;	23							
SC.AUTODOMUS SRL. ;VOIVODENI ;				107				

<b>7. SANG. DE PADURE</b>								
PF.MAKKAI LASZLO ;SANG.DE PADURE ;STR.PETERFI ;NR 200;			56					
<b>8. BALAUSERI</b>								
NICULA VIOREL ;BALAUSERI ;NR.209 ;		30						
SANGEREAN IOAN ;BALAUSERI -SENEREUSI ;NR. 54 ;		21						
TODEA VASILE ;BALAUSERI -SENEREUSI ;NR.83 ;		27						
<b>9. FANTANELE</b>								
SA.SPICUL DE AUR ;FANTANELE -CALIMANESTI ;NR.155 ;		27						
KONCZ ANDREI ;FANTANELE ;NR. 351 ;	20							
<b>10. SANPAUL</b>								
SC.SINAGRO SRL .;SANPAUL ;NR. 10 ;			90					
IYEES IOSIF ;SANPAUL ; NR.278 /A	25							
<b>11. GHE. DOJA</b>								
PINTEA IOAN ;GHE.DOJA ;NR.85 ;		37						
<b>12. HODOSA</b>								
NAGY LADISLAU ;HODOSA -IHOD ;NR.23	20							
<b>13. LUDUS</b>								
PANTEA GHEORGHE Ludus, str. Dealului nr.46A			64					
BOCA LUCA Ludus, str. Crinului nr.39 A			81					
RUS I. IOAN Ludus, str. Policlinicii nr.49	20							
BUTAS ILARIE Ludus,str.Brindusei nr.1B/7	23							
SUTEU POMPEI Ludus, str. Independentei 5B/7		26						
BOCA DOREL Ludus,str.Garofitei nr.10/2		44						
RUS VASILE SORIN Ludus,str .Linistei nr.2	20							
<b>14. BICHIS</b>								
SERBAN IOAN Botez nr.45/A			51					
<b>15. ATANTIS</b>								
MOGA DOREL DANIEL Cecalaca nr.86/A			60					
IAKAB SANDOR Cecalaca nr.128	10							
ISZLAI ALEXANDRU Cecalaca nr.131	13							
GYARMATI PETER Cecalaca nr.176	15							
IAKAB FRANCISC Cecalaca nr.187								
ISZLAI IOAN Cecalaca nr.201	24							

IAKAB ERNO Istihaza nr.47	17						
FULOP ZOLTAN Istihaza nr.1/A		29					
SC.LINDA&TIMI SRL Cecalaca nr.201				128			
SC SEVAGRO SRL Cecalaca nr.106/B	25						
<b>16. BOGATA</b>							
PAVEL VASILE Bogata,Cindarei nr.541/A		46					
BARTHA LASZLO Bogata,nr.292		33					
<b>17. GREBENIS</b>							
DOBRAU GHE. LIVIU ;GREBENIS ;NR		28					
GOJMAN STEFAN ;GREBENIS ;NR.		31					
<b>18. SANTANA DE MS.</b>							
SC.SANAGRA SA. SANTANA ;NR . PUNCT SE LUCRU -TARNAVENI ; STR.MEDIASULUI NR.10 ;				87			
<b>19. TARNAVENI</b>							
SC.MISTERAND SRL ;TARNAVENI CUSTELNIC ;NR.140 ;CUI. RO13986723 ;administrator MITEA MARIUS ;		35					
POTOR GHEORGHE ;TARNAVENI -BOBOHALMA ;NR.406 /A	22						
<b>20. SANPETRU DE CAMPIE</b>							
KERTESZ IOAN ;SANPETRU ;NR.363		33					
CRACIUN IACOB ;SANPETRU ; NR.303/A		40					
SA TUSINEANA TUSIN ;SANPETRU -TUSIN ;NR.9 ;CUI .RO 1274837 ;Administrator ROSCA IOAN		36					
POGACIAN LUCIAN SANPETRU -BARLIBAS	20						
<b>21. MAGHERANI</b>							
FAZAKAS ROBERT;MAGHERANI ;NR.295(	20						
<b>22. MIERCUREA NIRAJ</b>							
CSIZMADIA GYORGY ;MIERCUREA NIRAJULUI -SANTANDREI .25		27					
MATEI CORNEL ;MIERCURE NIRAJ -MOSUNI		32					
<b>23. SIGHISOARA</b>							
FILIP IONEL ;SIGHISOARA ;STR.ROMANA ;NR.57				150			
ROMAN VIRGIL ;SIGHISOARA ;STR. STEFAN CEL MARE;NR.56		38					
ROTAR SANDA ;SIGHISOARA -HETIUR NR.148 ;				62			
MOSORA ZAHARIE ;SIGHISOARA -BOIU ;NR19		46					
GLAJA LIVIU ;SIGHISOARA ;STR.N.FILIPESCU NR.40		28					
SC.STANTAUT SRL.;SIGHISOARA ;				56			

FEREZAN MIHAI ;SIGHISOARA ;STR.CANEPII ;NR.76	22						
SC.AGROZOOFERM SRL ;SIGHISOARA ;STR.CANEPII;NR.76;		33					
FUNDATIA PT.CULTURA SI ECOLOGIE ;ALBESTI -TOPA NR.108 ;		46					
<b>24. ALBESTI</b>							
ALDEA EUGEN ;ALBESTI -BOIU ;NR.112/A		41					
OPREA NICOLAE ;ALBESTI -BOIU		37					
RATIU PAVEL ;ALBESTI -BOIU ;NR.415	24						
FISCU IOAN ALBESTI -BOIU ;NR.238		28					
ANDRONEASA EMIL ;ALBESTI ;NR.72		33					
SC.AGROMIRO SRL.;DAIA NR.260;CUI.RO17718413 ;			68				
<b>25. APOLD</b>							
LAZAR FLORIN ;APOLD ;NR.146	22						
SC.MILAGRO SRL. ;APOLD ;			57				
SC.POMICOLA SRL ;APOLD -SAES NR.109 ;		30					
SUCIU LUCIAN ;APOLD ;NR.228	20						
TECHERA TEOFIL ;APOLD ;NR.228		32					
SC.TAN SRL ;APOLD ;			84				
ULITA DAN ;APOLD	24						
ULITA SORIN ;APOLD	23						
TOMUTA JANETA ;APOLD -DAIA NR.5	25						
MOLDOVAN ALEXANDRU ;APOLD -DAIA ;NR. 259		30					
MAIER MATILDA ;APOLD -DAIA NR.10	22						
SC.AGROSER SRL ;DANES -SELEUS ;				134			
<b>26. DANES.</b>							
VALCHIZAN SORIN ;DANES -SELEUS ;NR.129	25						
SC.AGROCRIS SRL.;DANES- CRIS ;				170			
CZERNEAVSKI DIANA ;DANES -CRIS		32					
ONEA TRAIAN ;DANES -SELEUS ;NR.475	20						
POLDER RENATO ;DANES -SELEUS ;NR.457;			88				
SC.DIAGROMONBELIARDE SRL ;DANES -CRIS ;			87				
<b>27. NADES</b>							
MUNTEAN AMBROSIE -NADES TICMANDRU ;NR.26		43					
COSTEA ZAMPRIE ;NADES TICMANDRU ;			62				

PASZINT GHEORGHE ;NADES -TICMANDRU ;NR.465			62				
<b>27. SASCHIZ</b>							
COLDEA RADU ;SASCHIZ ;NR.214			57				
CONSTANTIN AURELIA;SASCHIZ -CLOASTERF;NR.4 PALASAN IOAN ;SASCHIZ -M. VITEAZU ;NR. 201	23		70				
SC. COMPROD SRL. SASCGIZ ;M.VITEAZU ;NR. 202 ;				138			
PORA PETRONELA ;SASCHIZ ;M.VITEZU ;NR.79 HALLER IOAN ;SASCHIZ ;NR.288			58				
COSTEA IOAN ;SASCHIZ ;NR.259		32					
SC.ZABOVA SRL ;SASCHIZ -M.VITEAZU; FESAN PETRU ;SASCHIZ ;NR.180		35					
<b>28. VANATORI</b>							
SC.TOSIGO SRL ;VANATORI ;							
TOSA LENKE ;VANATORI -MURENI			75				
ROTARU FLORIN ;VANATORI -SOARD ;NR.113	22						
<b>29. HODAC</b>							
MOLDOVAN IOAN ;HODAC -TOACA ;NR.23	23						
<b>30. IBANESTI</b>							
GLIGA VASILE DUMITRU;IBANESTI ;NR.850	20						
<b>31. VIISOARA</b>							
PASCU NICOLAE ;VIISOARA-ORMENIS ;NR.231;		44					
GHERMAN GHEORGHE ;VIISOARA ;NR.336 ;		50					
<b>32. ZAGAR</b>							
HENRICH ADOLF;ZAGAR ;NR.268 ;		40					
<b>33. CUCI</b>							
CALUGAR REMUS ;CUCI-PETRILCA ;NR291				136			
<b>34. EREMITU</b>							
SOFALVI JOZSEF ;EREMITU ;NR.419 ;		30					
<b>35. SOVATA</b>							
CIOLOCA IOAN ;SOVATA ;STR.VANATORILOR ;NR.106 ;			52				
<b>36. FARAGAU</b>							
RUS GAVRIL ;FARAGAU ;NR.175		37					
AF.SALAGEAN IOAN ;FARAGAU -TONCIU ;NR.85;		27					
AF.HANCU LAZAR ;BAHNEA -BERNADEA ;NR.101;	25						
SC.CUND PANI SRL. ;BAHNEA-CUND ;NR.138;	22						

<b>37. VARGATA</b>								
SZASZ SANDOR ;VARGATA-VALEA ;			28					
<b>38. POGACEAUA</b>								
FLOREA IACOB ;POGACEAUA ;				73				
FEIER FLORIN ;POGACEAUA ;			28					
SUTEU VIOREL;POGACEAUA ;			50					
<b>39. CEUASU DE CAMPIE</b>								
FAZAKAS LUDOVIC ;SABED NR.59					104			
<b>40. TARNAVENI</b>								
SOOS STEFAN ;GANESTI -PAUCISOARA ;NR.89			21					
MIKLLOS LEVENTE ;TARNAVENI;PIATA TRANDAFIRILOR ;Punct lucru -ADAMUS ;					85			
SC.PRODIMPEX LUMINITA SRL.;IDECIU DE SUS					77			
<b>41. IDECIU DE JOS</b>								
SC.FERMA 12 SRL;IDECIU DE JOS ;						106		
SC.SUCIU PETRICA SRL ;IDECIU DE SUS ;					51			
CRISTEA CRISTIAN ;IDECIU DE JOS ;			42					
<b>42.SOLOVASTRU</b>								
SC.ZOO PROD ANIMAL-LIFE ;REGHIN ;STR.CAMPULUI NR.89 ;Ferma la SOLOVASTRU ;			42					
<b>43. REGHIN</b>								
SA. LUIEREANCA SUSENI-LUIERIU;					85			
MORAR TUDOREL ;SUSENI			42					
<b>44. GURGHIU</b>								
NEAG ALEXANDRU ;GURGHIU ;NR.43/A			40					
POP IOAN ;GURGHIU ;NR.61;					72			
ROTUND EUGEN ;GURGHIU;NR.26 ;					72			
POLCAR VASILE ;GURGHIU -GLAJARIE ;NR.220	21							
PARAJDI SANDOR ;BICHIS ;NR.15;	22							
BIRO SANDOR ;BICHIS ;NR.20 ;			30					
ZILAHY KAROLY ;BICHIS ;NR.47 ;			27					
<b>45. BICHIS</b>								
BIRO IOSIF ;ALEXANDRU ;BICHIS ;NR.128			44					
ZILAHY CSABA -FERENC ;BICHIS ;NR.169 ;	21							

PORUTIU OVIDIU-LAUREAN;BICHIS -NANDRA ;NR.16;			63					
BOTA FLORIN ;BICHIS-NANDRA ;NR.34	20							
GILYEN ISTVAN ;BICHIS -OZD ;NR.142 ;		27						
OLTEAN IOAN ;BICHIS -GAMBUT ;NR.4 ;		32						
TRIF ZASIU;BICHIS -GAMBUT ;NR.6 ;	24							
SC.BETALEF SRL ;;BICHIS -OZD ;			76					
<b>46. BAND</b>								
HOZA DOREL ;FANATE -BAND ;	20							
TEBAN LIVIU VALENTIN ;V.RECE-BAND;			60					
RATIU RADU ;V. RECE -BAND ;		41						
MUNTEAN GRIGORE IOAN ;V.RECE-BAND ;		28						
SZALAI ZOLT ;FANATELE MADARASULUI;		42						
FODOR LAJOS ;F. MADARASULUI -BAND;	24							
<b>47,SAULIA DE MURES</b>								
VACAR D CALIN ;SAULIA ;	20							
VANCEA MIRCEA ;SAULIA ;	21							
VANCEA DOREL GLIGORE ;SAULIA ;	22							
<b>48. SARMAS</b>								
SUCIU SIMION ;SARMASU;		33						
TORNEA IOAN ;SARMASU ;	20							
VIRAGOS TOT ; SARMASEL -SARMAS		48						
TOT OVIDIU;SARMASEL-SARMAS		27						
TOT ALIN;SARMASEL-SARMAS	22							
MOLDOVAN MIRCEA ;SARMASEL -SARMAS		28						
VAMOS CORNEL OLIMPIU;BALDA-SARMAS;		28						
SC.SERV COM SALAGEAN ;BALDA-SARMAS ;			52					
<b>49. RACIU</b>								
PUSTAI PETRU-COASTA MARE		45						
CHIOREANU IOAN-ULIES	20							
SFARAIAC VIOREL-RACIU		29						
ANGHEL VASILE-RACIU		28						
<b>50. SANTU</b>								
DOLHA IOAN IACOB, SANTU ,79		41						



RATIU CLAUDIU, LOGIG, 150		27								
<b>51. BREAZA</b>										
TORKOS ALEXANDRU, BREAZA,25		26								
BRASSAI ALEXANDRU TIBERIU, BREAZA,171		30								
NAGY ALEXANDRU, FILPISUL MIC, 23	21									
<b>52. REGHIN</b>										
GLIGA COMPANIES						139				
ZOOPROD LIFE SRL, REGHIN		34								
SC.AMBISCO SRL, REGHIN								384		
GORGA DUMITRU; REGHIN	20									
PAPP ZOLTAN, REGHIN		28								
BOLOGH LEVENTE,REGHIN		30								
PRECUR IONUT OLIVIU,VATAVA,245	20									
<b>53. MIHESU DE CAMPIE</b>										
CASONI EMIL ;MIHESU DE C.;STR.M.EMINESCU ;NR.5/3 ;	24									
SC.SERVAL SRL. MIHESU DE C.STR.M. EMINESCU ;NR.5/2						89				
BOCA P. ILARIE ;MIHESU DE C.;STR.AUREL VLAICU ;	23									
BOCA AUREL ; MIHESU DE C. ;STR.ADY ENDRE ;						54				
MADARASAN TEODOR ;MIHESU DE C ;RAZOARE ;	22									
FLOREA ILARIE ;MIHESU DE C. ;RAZOARE ;	20									
<b>54. SARATENI</b>										
PAL KAROLY ;SOVATA ;STR,LANULUI ;NR.1 ;		30								
UJFALVI DIONISIE ;SARATENI ;NR.235/C ;		28								
BIRO B.CSABA ;SARATENI ;NR.106;	21									
<b>55. BRANCOVENESTI</b>										
KATONA SRL.BRANCOVENESTI ;		26								
GABOR VIOREL ;BRANCOVENESTI -SACALU DE PADURE ;		32								
POPOVICI MIHAILA ;BRANCOVENESTI -IDICEL PADURE ;NR.345 ;	24									
<b>56. RUSII MUNTI</b>										
PRECUP MIRCEA ;RUSII MUNTI -MORARENI ;NR.42 ;	20									

**CRESCATORI DE PORCINE CU EFECTIVE MAI MARI DIN JUDETUL MURES**

<b>AGENTUL ECONOMIC</b>	<b>CAPETE</b>										<b>Observații</b>
	<b>10</b>	<b>26</b>	<b>101</b>	<b>201</b>	<b>501</b>	<b>1001</b>	<b>3001</b>	<b>5001</b>	<b>10001</b>	<b>20001</b>	





**CRESCĂTORI DE OVINE CU EFECTIVE MARI DIN JUDEȚUL MUREȘ**

AGENT ECONOMIC -COORDONATE DE IDENTIFICARE	301-500 cap	501-1000 cap	1001-3000 cap	3001-5000 cap	5001-10000 cap	Peste 10000	OBS.
RADUTIU NICOLAE UNGHENI -RECEA ;NR.35/F ;	340						
KISS STEFAN ZAU DE CAMPIE-CIRETEA ;NR.9 ;	330						
RUSU VASILE ZAU DE CAMPIE -CIRETEA ;NR.3 ;	322						
VERES MARTIN ;PAPIU - ILARIAN ;NR.295 ;	320						
BIRO JOZSEF ;ERNEI -CALUSERI ;NR.187	326						
MOLDOVAN IOAN FILITELNIC NR.38	350						
ROZS JANOS FANTANELE 23	420						
SZABO IOAN GHINESTI NR. 168	308						
NAGY LADISLAU ;HODOSA -IHOD NR. 23 ;		997					
STROIA EMIL DORIN ;TARNAVENI -BOBOHALMA ;NR.346 ;	350						
LOGA IOAN ;TARNAVENI ;STR.INFRATIRII NR.11	400						
MOCEAN VASILE ;SANPETRU NR.341	301						
POGACEAN IOAN ;SANPETRU -BARLIBAS ;NR.52	490						
POGACIAN LUCIAN ;SANPETRU -BARLIBAS ;NR.32		800					
SC.FILPRO SRL ;SIGHISOARA ;STR ROMANA ; NR.57 ;	450						
FILIP IONEL ;SIGHISOARA 'STR.ROMANA ;NR. 57			1216				
ROTAR SANDA ;SIGHISOARA -HETIUR ;NR.148 ;	301						
PURCARU PETRU ;SIGHISOARA ;STR.VENCHI ;NR.67		684					
HUNDORFEAN IOAN ;SIGHISOARA -HETIUR NR.226	411						
SC.OASI DI CASTELO SRL .;SIGHISOARA ;STR VIILOR ;NR.23 ;		645					
DRAGHICI ELIODOR ;ALBESTI ;NR21		630					
RATIU IOAN ;ALBESTI -BOIU ;NR.334	450						
ANDRONEASA EMIL ;ALBESTI NR.72	310						
DRAGHICI ELENA ;APOLD -DAIA ;NR.204		550					
FAGARAS IOAN ;APOLD -DAIA ;NR.221	400						
AVRAM STAN ;APOLD DAIA ;NR.86 ;		600					
ONEA TRAIAN ;DANES -SELEUS ;NR.475	381						
POPA COSTICA ;DANES -STEJARENI ;NR.39	500						
TRIF ILIE ;DANES ;NR.84	420						
KISS ALEXANDRU ;NADES ;NR.59	388						
CHISU TEODOR ;NADES -MAGHERUS ;NR.24		810					
MORARU IONEL ;NADES ;NR.223	330						
PISTEA VIOREL ;VANATORI -ARCHITA ;NR.382	396						
PISTEA CONSTANTIN ;VANATORI -ARCHITA ;NR.25		760					
TOMA CRISTIAN ;VANATORI -ARCHITA ;NR.331		690					
TURC RADU ;VANATORI ;NR.104		600					

TOSA IOAN ;VANATORI ;	350					
PETRI PAVEL ;VIISOARA ;NR.554 ;		836				
MARCOVICI VICTOR ;VIISOARA -ORMENIS;NR.33 ;	350					
TORS IOAN ;VIISOARA -SANTIOANA ;NR.118 ;						
CERCIU PETRU ;VIISOARA-ORMENIS ;NR.28 ;	400					
KONTESZ DIONISIE ;ZAGAR;NR.398 ;		601				
OPRIS IOAN ;ZAGAR ;NR.27;	310					
DUDAS EUGEN ;ZAGAR ;NR.224;		690				
CHELE CIPRIAN PUNCT DE LUCRU -ZAGAR ;Domiciliu in D-veni ;NR.7 ;		410				
BALOGH BARNA ;EREMITU ;NR.501/A ;	420					
JANKA ISTVAN ; EREMITU-CALUGARENI ;NR.102 ;	310					
MOGA SANDOR ;SOVATA ;STR. LUNGA ;NR.69 ;	330					
OZSVATH VASDILE ;BAHNEA -DAIA ;NR.149 ;		516				
NAGY ANDREI ;BAHNEA -GOGAN ;NR.319 ;	474					
BARABAS ROMULUS ;BAHNEA -GOGAN ;NR.33;		550				
STAN AUREL ;BAHNEA -CUND ;NR.9 ;	500					
SUCIU ALEXANDRU ;POGACEAUA	330					
BUCIURCA PETRU ;POGACEAUA ;		520				
ORMENISAN FLORIAN ;POGACEAUA	310					
BARB CONSTANTIN ;BAGACIU ;NR.70	490					
STOICA VASILE ;GANESTI -SUPADURE ;NR.48	340					
SZENTGYORGY STEFAN ;GANESTI ;NR.11	380					
MIHU IOAN ;ADAMUS ;STR.SOIMILOR ;NR.46/A		619				
SAVU SAMOIL ;ADAMUS-CORNESTI ;NR.68	450					
MIKLOS LEVENTE ;TARNAVENI ;P-TA TRANDAFIRILOR ;	365					
CANDEA NICOLAE ;ADAMUS -DAMBAU ;NR.43	350					
CANDEA GHEORGHE ;ADAMUS -DAMBAU ;	400					
POPOVICI DUMITRU ;ADAMUS -CRAIESTI ;NR.28 ;		534				
TRIF DORIN TEODOR ;CRAIESTI;NR.37 ;	352					
MORARIU ILIE ;SUSENI ;	330					
CRACIUN TEODOR ;SUSENI ;	480					
UNGUREANU VIOREL;GURGHIU		610				
MAN IONEL ;GURGHIU ;		550				
BOLDISZAR ALEXANDRU ;BAND ;	418					
PARASCA STEFAN ;PETEA-BAND;	450					
MOLDOVAN IOAN ;SAULIA ;	312					
PRICE DUMITRU ;MIHESU DE C.	480					

## Amenajări hidro – tehnice(diguri,baraje, lucrari de apărare)

COMITETUL LOCAL PENTRU SITUAȚII DE URGENȚĂ		Curs de apă/toate cursurile de apă de pe raza localității (permanente sau nepermanente), formațiuni torențiale	Lucrări hidrotehnice de apărare existente. Caracteristici tehnice  Deținător
1		2	3
COMUNA STÂNCENI	CENTRU COMUNĂ SAT STÂNCENI	r.Mureș IV-1	Consolidări de maluri și terasament DN 15 și calea ferată L=0,5km AND Brașov Secția de Drumuri Naționale – Târgu Mureș SNCFR
		pr. Gudea Mare IV-1-33	- nu sunt lucrări
		pr. Gudea Mică IV-1-33-1	Regularizare albie și consolidare maluri L=1,6km DA Mureș
		pr. Zebrac IV-1-34	Consolidare maluri cu zid de sprijin din beton armat, L=0,8km DA Mureș
	SAT MEȘTERA	r. MureșIV-1	- nu sunt lucrări
		pr. V. Meșteranecadastrat	- nu sunt lucrări
	SAT CIOBOTANI	r. Mureș IV-1	- nu sunt lucrări
		pr. Mermezeu IV-1-32	- nu sunt lucrări
		pr. V.Dusii necadastrat	- nu sunt lucrări
	COMUNA LUNCA BRADULUI	CENTRU COMUNĂ SAT LUNCA BRADULUI	r. Mureș IV-1
pr. Ilva IV-1-35			- nu sunt lucrări
pr. Pietros IV-1-35-1			- nu sunt lucrări
pr. Ilișoara Mică V-1-35-2-2			- nu sunt lucrări
pr. Ilișoara Mare IV-1-35-2			- nu sunt lucrări
pr. Cucubert IV-1-35-2-1			- nu sunt lucrări
pr. Iadul necadastrat			- nu sunt lucrări
pr. Ghiarfaș necadastrat			- nu sunt lucrări
pr. Fântânel necadastrat			- nu sunt lucrări
SAT NEAGRA		r. Mureș IV-1	- nu sunt lucrări
		pr. Tarnița necadastrat	- nu sunt lucrări
		pr. Neagra necadastrat	- nu sunt lucrări
SAT SĂLARD		pr. Jîng necadastrat	- nu sunt lucrări
		pr. Sălard IV-1-37	- nu sunt lucrări
		pr. Rece IV-1-37-2	- nu sunt lucrări
		pr.Cald IV-1-37-3	- nu sunt lucrări
		pr. Șeștina IV-1-37-4	- nu sunt lucrări
pr. Belciu IV-1-37-4-1		- nu sunt lucrări	
pr. Jirca IV-1-37-5		- nu sunt lucrări	
COMUNA RĂSTOLIȚA	CENTRU COMUNĂ SAT RĂSTOLIȚA	r. Mureș IV-1	Consolidări de maluri locale pentru apărarea terasamentelor DN15 și CF, L=4,4km. Apărare mal stâng amonte confluență– pr.Iod, L=0,4km AND Brașov Secția de Drumuri Naționale – Târgu Mureș SNCFR

		pr. Răstolița IV-1-38	Acumularea permanentă Răstolița – Hidroelectrică (în execuție) Hidroelectrică	
		pr. Scurta IV-1-38-1	- nu sunt lucrări	
		pr. Tihu IV-1-38-2	- nu sunt lucrări	
		pr. Mijlociu IV-1-38-2-1	- nu sunt lucrări	
		pr. Brad IV-1-38-3	- nu sunt lucrări	
		pr. Ciungel IV-1-38-2-a	- nu sunt lucrări	
		pr. Vișa necadastrat	- nu sunt lucrări	
		pr. Vișa Mică necadastrat	- nu sunt lucrări	
		pr. Secu necadastrat	- nu sunt lucrări	
		pr. Ulmu necadastrat	- nu sunt lucrări	
		pr. Bradu necadastrat	- nu sunt lucrări	
		pr. Pișoi necadastrat	- nu sunt lucrări	
		pr. Tisa necadastrat	- nu sunt lucrări	
		pr. Moara Dracului necadastrat	- nu sunt lucrări	
		SAT ANDRENEASA	r. Mureș IV-1	- nu sunt lucrări
pr. Caselor necadastrat	- nu sunt lucrări			
pr. Cobor necadastrat	- nu sunt lucrări			
pr. Andreneasă necadastrat	- nu sunt lucrări			
pr. Tomoroaga necadastrat	- nu sunt lucrări			
SAT IOD	r. Mureș IV-1	Îndiguire L dig = 1,482 km, H dig = 2 m, l cor = 3 m D.A. Mureș		
	pr. Iod IV-1-39	- nu sunt lucrări		
SAT BORZIA	r. Mureș IV-1	- nu sunt lucrări		
	pr. Borzia IV-1-40	- nu sunt lucrări		
SAT GĂLĂOIA	r. Mureș IV-1	- nu sunt lucrări		
	pr. Corbul necadastrat	- nu sunt lucrări		
	pr. Gălăoia IV-1-41	- nu sunt lucrări		
COMUNA DEDA	CENTRU COMUNĂ SAT DEDA	r. Mureș IV-1	Consolidări de maluri locale pentru apărarea terasamentelor DN15 și CF. Lcons=1,1 km. Lucrări de decolmatăre și recalibrare de albie punctiforme AND Brașov Secția de Drumuri Naționale – Târgu Mureș SNCFR	
		pr. Casele IV-1-43	- nu sunt lucrări	
		pr. Deda necadastrat	- nu sunt lucrări	
	SAT BISTRA	pr. Gălăoia IV-1-41	- nu sunt lucrări	
		pr. Gălăoia Mică IV-1-41-1	- nu sunt lucrări	
		pr. Bistra IV-1-42	Apărări de maluri din gabioane L=0,2 km. Lucrări de decolmatăre și recalibrare de albie punctiforme DA Mureș	
		pr. Valea din Mijloc IV-1-42-1	- nu sunt lucrări	
		pr. Stegii IV-1-42-2	- nu sunt lucrări	
		pr. Donca IV-1-42-3	- nu sunt lucrări	
	SAT FILEA	pr. Filea necadastrat	- nu sunt lucrări	
	SAT PIETRIȘ	pr. Pietriș IV-1-45	- nu sunt lucrări	
		pr. Cuișd IV-1-45-1	- nu sunt lucrări	
	COMUNA RUȘII - MUNȚI	CENTRU COMUNĂ SAT RUȘII MUNȚI	r. Mures IV-1	Consolidare de mal din gabioane L= 979,5 m DA Mureș
			pr. Valea Satului necadastrat	- nu sunt lucrări
			pr. Calului necadastrat	- nu sunt lucrări
SAT MORĂRENI		r. Mures IV-1	- nu sunt lucrări	

		pr.Losnitei necadastrat	- nu sunt lucrări
	SAT MAIOREȘTI	r. Mures IV-1	- nu sunt lucrări
		pr. Dumbrava IV-1-47	- nu sunt lucrări
		pr. Huducului necadastrat	- nu sunt lucrări
SAT SEBEȘ	pr. Sebes IV-1-44	- nu sunt lucrări	
COMUNA ALUNIȘ	CENTRU COMUNA SAT ALUNIS	r.Mures IV-1	- nu sunt lucrări
		pr. Cimitirului necadastrat	- nu sunt lucrări
		pr. Fitcau necadastrat	- nu sunt lucrări
		pr. Carbiniste necadastrat	- nu sunt lucrări
	SAT FIȚCĂU	pr. Fitcau IV-1-46	- nu sunt lucrări
	SAT LUNCA MURESULUI	r. Mures IV-1	Dig de protectie L= 2.3 km, l la sol =8m, l la supr = 6m, h = între 0.7-2.3 m Este prevazut cu ecluze de scurgere si este confectionat din argila, Regularizare - L reg = 9 km DA Mureș
Vale nepermanenta, bratul mort al râului Mureș		- nu sunt lucrări	
COMUNA BRÂNCOVENEȘTI	CENTRU COMUNĂ SAT BRÂNCOVENEȘTI	r.Mures IV-1	- nu sunt lucrări
		pr. Patakszer necadastrat	- nu sunt lucrări
	SAT IDICEL	pr. Idicel IV-1-50	- nu sunt lucrări
	SAT IDICEL-PĂDURE	pr. Idicel IV-1-50	- nu sunt lucrări
		pr. Valea Mare necadastrat	- nu sunt lucrări
	SAT SĂCALU DE PĂDURE	pr. Luieriu IV-1-52	- nu sunt lucrări
		pr. Lupul necadastrat	- nu sunt lucrări
		pr. Cetățuia necadastrat	- nu sunt lucrări
	SAT VĂLENII DE MUREȘ	r. Mures IV-1	- nu sunt lucrări
		pr. AgrișIV-1-49	- nu sunt lucrări
pr. Râpa IV-1-48		- nu sunt lucrări	
COMUNA IDECIU DE JOS	CENTRU COMUNĂ SAT IDECIU DE JOS	r.Mures IV-1	- nu sunt lucrări
		pr. Deleni IV-1-53	- nu sunt lucrări
		pr. Săratnecadastrat	- nu sunt lucrări
	SAT DELENI	pr. Deleni IV-1-53	- nu sunt lucrări
	SAT IDECIU DE SUS	r. Mures IV-1	- nu sunt lucrări
pr. Idicel IV-1-50		- nu sunt lucrări	
COMUNA SUSENI	CENTRU COMUNA SAT SUSENI	r. Mures IV-1	Dig submersibil pentru oprirea eroziunii și extinderea albiei, Regularizare - L reg = 315 m, DA Mureș
		pr. Mureș Mic necadastrat	- nu sunt lucrări
		pr. Hatarpatak necadastrat	- nu sunt lucrări
		pr.Gorbai necadastrat	- nu sunt lucrări
	SAT LUIERIU	pr. Luieriu IV-1-52	- nu sunt lucrări
		pr. Valeanecadastrat	- nu sunt lucrări



MUNICIPIUL REGHIN	ORAȘ REGHIN	r. Mures IV-1	Îndiguire și regularizare L reg = 11 km, L dig = 15,35 km, L cons = 10,2km DA Mureș
		r. Gurghiu IV-1-54	Îndiguire și regularizare L reg = 3,28 km, L dig = 5,118 km, L cons = 2,8 km, Baraj de priză Gurghiu DA Mureș
		pr. Agricultorilor necadastrat	- nu sunt lucrări
		pr. Temniței necadastrat	Regularizare L reg =1,19km, CL Reghin
		pr. Trandafirilor necadastrat	Regularizare L reg =1,58km, CL Reghin
		Canalul Morii necadastrat	Regularizare L reg =5,0 km CL Reghin
	CARTIER APALINA	pr. Bodogaia necadastrat	- nu sunt lucrări
CARTIER IERNUȚENI	pr. Mocear IV-1-55	- nu sunt lucrări	
COMUNA PETELEA	CENTRU COMUNA SAT PETELEA	r. Mures IV-1	Consolidare de mal pe râul Mureș L cons = 0,08 km DA Mureș
		pr. Beica IV-1-56	Îndiguire și regularizare L dig = 2,4 km; h=2,1m, l=2,5; L reg = 1291 m Primăria Petelea, din 1978
		pr. Habic IV-1-57	- nu sunt lucrări
		pr. V. Buguleanecadastrat	- nu sunt lucrări
	SAT HABIC	pr. Habic IV-1-57	- nu sunt lucrări
		lac piscicol necadastrat	- nu sunt lucrări
COMUNA GORNEȘTI	CENTRU COMUNA SAT GORNEȘTI	r. Mures IV-1	Consolidare de mal pe râul Mureș L cons = 0,20 km Lucrări de decolmatare și recalibrare de albie punctiforme DA Mureș
		pr. Viilor necadastrat	- nu sunt lucrări
		pr. Ijeu necadastrat	- nu sunt lucrări
		pr. Luț IV-1-59	- nu sunt lucrări
	SAT PERIȘ	r. Mures IV-1	- nu sunt lucrări
		pr. Petrilaca IV-1-58	Reprofilare albie pe 3,0 km DA Mureș
		pr. Iara IV-1-58-1	- nu sunt lucrări
		pr. Luț IV-1-59	- nu sunt lucrări
	SAT PETRILACA DE MUREȘ	pr. Petrilaca IV-1-58	- nu sunt lucrări
	SAT TELEAC	pr. Teleac necadastrat	- nu sunt lucrări
	SAT MURA MARE	pr. Murii necadastrat	- nu sunt lucrări
	SAT MURA MICĂ	pr. Murii necadastrat	- nu sunt lucrări
	SAT ILIOARA	pr. Ilioara necadastrat	- nu sunt lucrări
	SAT PĂDURENI	pr. I Pădureni necadastrat	- nu sunt lucrări
COMUNA GLODENI	CENTRU COMUNĂ SAT GLODENI	r. Mureș IV-1	Lucrări de decolmatare și recalibrare albie punctiforme DA Mureș
		pr. Luț IV-1-59	Dig de apărare trapezoidală din pământ/ambele părți: fundația 8m, h=1m, l=4m, L=3,5km DA Mureș
		pr. I Șar IV-1-60	- nu sunt lucrări
		pr. Galambod necadastrat	- nu sunt lucrări
		lazurile Păingeni 1, 2 și 3 necadastrate	- nu sunt lucrări
	SAT MERIȘOR	pr. Almaș necadastrat	- nu sunt lucrări
COMUNA ERNEI	CENTRU COMUNĂ SAT ERNEI	r. Mures IV-1	Lucrări de decolmatare și recalibrare de albie. Consolidare de mal. Distribuție gaze Mureș. L cons = 0,20 km DA Mureș

		pr. Terebics IV-1-61	Regularizare pr. Terebici L reg = 10,5 km ANIF – Mureș
	SAT DUMBRĂ- VIOARA	r. Mures IV-1	- nu sunt lucrări
		pr. Râtnecadastrat	- nu sunt lucrări
	SAT CĂLUȘERI	pr. Terebics IV-1-61	- nu sunt lucrări
		pr. Valea Scurtă necadastrat	- nu sunt lucrări
		pr.Valea Jesa necadastrat	- nu sunt lucrări
		pr. Valea Lemnelor necadastrat	- nu sunt lucrări
	SAT ICLAND	pr. Terebics IV-1-61	- nu sunt lucrări
	SAT SĂCĂRENI	pr. Valea Tofalău necadastrat	- nu sunt lucrări
		pr. Valea Dan necadastrat	- nu sunt lucrări
SAT SÂNGERU DE PĂDURE	pr. Valea cu Nuci necadastrat	- nu sunt lucrări	
	pr.Valea Fundăturii necadastrat	- nu sunt lucrări	
COMUNA SÂNGEORGIIU DE MUREȘ	CENTRU COMUNĂ SAT SÂNGEORGIIU DE MUREȘ	r. Mureș IV-1	Dig1:L=2600m, l=6m,h=2,5m; Dig 2 :, L=600m, l=8m,h=3m; Suprainaltare cale ferata: L=2300m,l=6m, h=1,5m; DA Mureș
		pr. Gropile Luțului necadastrat	-
		pr. Tofalău IV-1-61-1	Regularizare și îndiguire pr. Tofalău L reg = 1,5 km, L dig = 0,7 km ANIF – Mureș
		pr. Valea Terebiciului IV-1-61	Regularizare pr. Terebici L reg = 2,0 km L dig = 1,5 km Lucrări de decolmatare și recalibrare de albie ANIF – Mureș
		pr. Sărat necadastrat	Regularizare curs de apă L reg = 3,24 km ANIF – Mureș
		pânza freatică	- nu sunt lucrări
	SAT TOFALĂU	pr. Tofalău IV-1-61-1	- nu sunt lucrări
SAT COTUS	pr. Tofalău IV-1-61-1	- nu sunt lucrări	
	pr. Virgonecadastrat	- nu sunt lucrări	
COMUNA SÂNTANA DE MUREȘ	CENTRU COMUNĂ SAT SÂNTANA DE MUREȘ	r. Mures IV-1	Îndiguire și regularizare pe raza comunei L dig= 2,5 km, L cons= 1,6 km. DA Mureș
		pr.Voiniceni IV-1-62	Îndiguire și regularizare L reg=4km, Ldig=4,6km, L cons=4.1km. DA Mureș
	SAT CURTENI	r. Mures IV-1	- nu sunt lucrări
		pr. Mare necadastrat	- nu sunt lucrări
	SAT CHINARI	r. Mures IV-1	- nu sunt lucrări
SAT BĂRDEȘTI	pr. Bărdești necadastrat	- nu sunt lucrări	
MUNICIPIUL TÂRGU MUREȘ	ORAȘ TÂRGU MUREȘ	r. Mureș IV-1	Regularizarea și îndiguirea râului Mureș în zona mun. Târgu Mureș, L reg = 9,2 km, L dig = 15,35 km, L cons = 21,1km, Baraj de priză nr.1, Baraj de priză nr.2 D.A Mureș
		Pârâul Beșa necadastrat	Regularizarea și îndiguirea pârâului Beșa în zona mun. Târgu Mureș, L reg = 2,9 km, L dig = 2,4 km, L cons = 0,7 km D.A Mureș
		Pârâul Roka necadastrat	Regularizarea și îndiguirea pârâului Roka în zona mun. Târgu Mureș, L reg = 2,4 km, L dig = 1 km, L cons = 2,4 km; D.A Mureș
		pr. Pocloș IV-1-63	Regularizarea și îndiguirea pârâului Pocloș în zona mun. Târgu Mureș, L reg = 5,1 km, L dig = 1,1 km, L cons = 10,2 km, D.A Mureș
		pr. Budiu IV-1-64	Regularizarea și îndiguirea pârâului Budiu în zona mun. Târgu Mureș, L reg = 4 km, L dig = 4,1 km, L cons = 0,4 km, D.A Mureș
		Pârâul Cocoș necadastrat	Regularizarea și îndiguirea pârâului Cocoș în zona mun. Târgu Mureș, L reg = 2,9km, L dig = 2,4km, L cons = 3,2km, D.A Mureș

COMUNA SÂNCRAIU DE MUREȘ	CENTRU COMUNĂ SÂNCRAIU DE MUREȘ	r.Mures IV-1	Îndiguire și regularizare râu Mures pe raza comunei, L reg = 4,5 km, L dig = 4,5 km, L cons = 4,5 km, laz batal SC Azomureș SA, S = 30 ha DA Mureș
		canal Besa necadastrat	Îndiguire și regularizare pârau Beșa, L reg = 2,9 km, L dig = 2,4 km, L cons = 0,7 km DA Mureș
		lac piscicol	- nu sunt lucrări
		lac privat	- nu sunt lucrări
	SAT NAZNA	pr. Cuișd IV-1-65	Regularizare pârau pe raza comunei L reg = 2,0 km ANIF - Mureș
		pr. Berghia IV-1-65-1	- nu sunt lucrări
		pr. Cerevapa necadastrat	- nu sunt lucrări
		pr.Nedenumit necadastrat	- nu sunt lucrări
COMUNA CRISTEȘTI	SAT CRISTEȘTI CENTRU COMUNA	r. Mureș IV-1	Îndiguirea și regularizarea râului Mureș pe raza comunei L reg = 0,85 km, L dig = 0,85 km, L consolidare = 0,85 km DA Mureș
		pr. Rât necadastrat	- nu sunt lucrări
		pr. Cuișd IV-1-65	Regularizare pârau pe raza comunei L reg = 1,0 km ANIF - Mureș
	SAT VĂLURENI	pr. Cocoș necadastrat	- nu sunt lucrări
ORAȘUL UNGHENI	ORAȘ UNGHENI	r. Mureș IV-1	- nu sunt lucrări
		r. Niraj IV-1-67	Îndiguire și regularizare L dig = 5,6 km; L reg = 5km, L cons = 1,8km DA Mureș
	SAT VIDRASĂU	pr. Vidrasăului necadastrat	- nu sunt lucrări
	SAT ȘAUSA	pr. Hodaii necadastrat	- nu sunt lucrări
	SAT MOREȘTI	pr. Satului necadastrat	- nu sunt lucrări
	SAT CERGHID	pr. Cerghid IV-1-67-12	Îndiguire și regularizare L dig= 2km, L reg = 7km DA Mureș
		pr. Cerghid IV-1-67-12	- nu sunt lucrări
	SAT CERGHIZEL	pr. Satului Vechi necadastrat	ÎndiguireL dig= 1kmDA Mureș
SAT RECEA		pr. Izvorul Rece necadastrat	- nu sunt lucrări
COMUNA SÂNPAUL	CENTRU COMUNA SAT SÂNPAUL	r. Mureș IV- 1	Îndiguire L=2,625 km, l= 3 m, h= 2,5 m Consiliu local
		pr. Mare IV – 1 – 69	Regularizare L= 2, 75 km DA Mureș
		pr. Recea necadastrat	- nu sunt lucrări
	SAT VALEA IZVOARELOR	pr. Mare IV – 1 – 69	Regularizare L= 6,75 km Consiliu local
		pr. Iedului necadastrat	- nu sunt lucrări
		pr. Chișaiba necadastrat	- nu sunt lucrări
	SAT SÂNMAR-GHITA	r. Mureș IV-1	- nu sunt lucrări
		pr. Parfi necadastrat	- nu sunt lucrări
	SAT CHIRILEU	r. Mureș IV- 1	Îndiguire L= 0,75 km, l= 3 m, h= 2,5 m Consiliu local
		pr. Recea necadastrat	- nu sunt lucrări
		Canal	- nu sunt lucrări
	SAT DILEU NOU	r. MureșIV- 1	Îndiguire L=1,125 km, l= 3 m, h= 2,5 m DA Mureș
pr. Budai necadastrat		- nu sunt lucrări	
COMUNA OGRA	CENTRU COMUNĂ SAT OGRA	r. Mureș IV- 1	- nu sunt lucrări
		pr.Sărata IV-1-72	Regularizare pârau pe raza comunei L reg = 8,0 km DA Mureș

		pr. Valea Lăscudului IV-1-70	Regularizare pârâu pe raza comunei, L reg = 5,7 km, L cons = 0,1 km DA Mureș	
	SAT LĂSCUD	pr.Valea Lăscudului IV-1-70	- nu sunt lucrări	
		pr. Mare necadastrat	- nu sunt lucrări	
		pr. Fundătura necadastrat	- nu sunt lucrări	
	SAT GIULUȘ	pr.SăratalIV-1-72	- nu sunt lucrări	
		pr.Valea Icriș necadastrat	- nu sunt lucrări	
SAT VAIDEIU	pr. Valea din Sus necadastrat	- nu sunt lucrări		
	pr. Valea Buturoiuluinecadastrat	- nu sunt lucrări		
SAT DILEU VECHI	pr. Valea din Jos IV-1-71	Regularizare pârâu pe raza comunei, L reg = 5,2 km DA Mureș		
ORAȘUL IERNUT	ORAȘ IERNUT	r. Mureș IV- 1	Îndiguire Ldig =0,925km, L cons =0,15km, Baraj de Priză –Cipău DA Mureș	
		pr. Șeulia IV-1-73	Îndiguire L reg = 1,75km, L dig = 1,75 km DA Mureș	
		pr. Valea Luncilor IV-1-75	Regularizare L reg = 3,2 km DA Mureș	
		pr. Deag necadastrat	- nu sunt lucrări	
	SAT CIPĂU	r. Mureș IV- 1	- nu sunt lucrări	
		pr. Cucerdea IV-1-72-1	Regularizare L reg = 4,9 km L cons = 0,05 km DA Mureș	
	SAT LECHINȚA	r. Mureș IV- 1	- nu sunt lucrări	
		pr. Comlod (Lechința) IV-1-74	Regularizare L reg =7,9 km DA Mureș	
		pr. Valea de către Lechința IV-1-74-11	- nu sunt lucrări	
	SAT SALCUD	pr. I Munteanu (Sălcud) IV-1-75-1	Regularizare L reg = 6,0 km ANIF – Mureș	
	COMUNA CUCI	CENTRU COMUNĂ SAT CUCI	r. Mureș IV- 1	- nu sunt lucrări
			pr. Valea Sălcudului necadastrat	- nu sunt lucrări
SAT PETRI-LACA		pr. Valea Luncilor IV-1-75	RegularizareL reg = 5,5 km DA Mureș	
SAT DĂTĂȘENI		r. Mureș IV- 1	- nu sunt lucrări	
		pr. După Dealnecadastrat	- nu sunt lucrări	
SAT OROSIA	r. Mureș IV- 1	- nu sunt lucrări		
	pr. Valea Iglelor necadastrat	- nu sunt lucrări		
COMUNA BOGATA	CENTRU COMUNĂ SAT BOGATA	r.Mureș IV- 1	- nu sunt lucrări	
		Pâraie și cursuri de apă nepermanente: HC 850 HC 1419 HC 1406	- nu sunt lucrări	
	SAT RANTA	pr. Ranta IV-1-76	Regularizare L reg = 4,0 km DA Mureș	
ORAȘUL LUDUȘ	ORAȘ LUDUȘ	r.Mureș IV- 1	Îndiguire L=8,9km, l=3m, h=6m DA Mureș	
		pr. de Câmpie IV-1-78	Îndiguire L=1,5km, l=2m, h=3m DA Mureș	
		pr. Cioarga necadastrat	- nu sunt lucrări	
		torent strada Viilor necadastrat	- nu sunt lucrări	
	SAT GHEJA	r. Mureș IV- 1	- nu sunt lucrări	
		pr. Găbud IV-1-79	- nu sunt lucrări	
		pr. Castel necadastrat	- nu sunt lucrări	
	SAT ROȘIORI	pr. de Câmpie IV-1-78	- nu sunt lucrări	
		pr. Fundătura necadastrat	- nu sunt lucrări	
torentul str. Haitău necadastrat		- nu sunt lucrări		
		torentul str. Dahu necadastrat	- nu sunt lucrări	

<b>COMUNA CHEȚANI</b>	CENTRU COMUNĂ SAT CHEȚANI	r. Mureș IV - I	Consolidări de maluri cu anrocamente, L cons= 0,2km DA Mureș
		pr. Grindeni IV - I - 80	Regularizare L reg=4,5km DA Mureș
	SAT HĂDĂRENI	Râul Arieș IV - I - 81	Consolidare mal stâng L cons = 0,2km DA Mureș
		pr. Satului necadastrat	- nu sunt lucrări
	SAT GRINDENI	pr. Grindeni IV - I - 80	- nu sunt lucrări
		pr. Coasta Grindului necadastrat	- nu sunt lucrări
	SAT CORDOȘ	pr. Cordoș necadastrat	- nu sunt lucrări
	SAT GIURGIȘ	pr. Giurgiș necadastrat	- nu sunt lucrări
SAT LINȚ	pr. Valea lui ispas necadastrat	- nu sunt lucrări	
SAT COASTA GRINDULUI	pr. Coasta Grindului necadastrat	- nu sunt lucrări	
<b>COMUNA IBĂNEȘTI</b>	CENTRU COMUNĂ SAT IBĂNEȘTI	r. Gurghiu IV-1-54	Consolidare mal, gabioane L cons =1,2km DA Mureș
		pr. Gârla necadastrat	- nu sunt lucrări
		pr. Căcâcea necadastrat	- nu sunt lucrări
		pr. Micolea necadastrat	- nu sunt lucrări
	SAT BLIDIREASA	r. Gurghiu IV-1-54	- nu sunt lucrări
		pr. Blidireasa necadastrat	- nu sunt lucrări
	SAT BRĂDEȚELU	r. Gurghiu IV-1-54	- nu sunt lucrări
		pr. Macovești necadastrat	- nu sunt lucrări
		pr. Valea Iepii necadastrat	- nu sunt lucrări
		pr. Porcului necadastrat	- nu sunt lucrări
	SAT DULCEA	pr. Gurghiu IV-1-54	- nu sunt lucrări
		pr.Valea Dulcea necadastrat	- nu sunt lucrări
	SAT IBĂNEȘTI- PĂDURE	r. Gurghiu IV-1-54	- nu sunt lucrări
		SAT LĂPUȘNA	r. Gurghiu IV-1-54
pr. Mocirlosu IV-1-54-a			- nu sunt lucrări
pr. Lăpușna IV-1-54-1			- nu sunt lucrări
pr. Secușu IV-1-54-2			- nu sunt lucrări
pr. Sebeș IV-1-54-3			- nu sunt lucrări
pr. Neagra IV-1-54-4			- nu sunt lucrări
Pr. Sirod IV-1-54-5			- nu sunt lucrări
pr. Fâncel IV-1-54-6		- nu sunt lucrări	
SAT PÂRÂU MARE		pr. Tireu IV-1-54-8	- nu sunt lucrări
		r.Gurghiu IV-1-54	- nu sunt lucrări
SAT TIREU		r.Gurghiu IV-1-54	- nu sunt lucrări
		pr. Tireu IV-1-54-8	- nu sunt lucrări
SAT TISIEU		r. Gurghiu IV-1-54	- nu sunt lucrări
		pr. Tisieu IV-1-54-7	- nu sunt lucrări
SAT ZIMȚI		r. Gurghiu IV-1-54	- nu sunt lucrări
		pr. Fătăciunița necadastrat	- nu sunt lucrări
<b>COMUNA HODAC</b>	CENTRU COMUNĂ SAT HODAC	r.Gurghiu IV-1-54	Regularizare - L reg = 2 km Consolidare mal, gabioane L cons = 0,8 km DA Mureș
		pr. Hodăcel necadastrat	- nu sunt lucrări
	SAT ARȘIȚA	-	-

	SAT DUBIȘTEA DE PĂDURE	r.Gurghiu IV-1-54	- nu sunt lucrări
		pr. Isticeu IV-1-54-9	- nu sunt lucrări
	SAT MIRIGIOAIA	pr. Valea Mirigioaiei necadastrat	- nu sunt lucrări
	SAT TOACA	pr. Isticeu IV-1-54-9	- nu sunt lucrări
		pr. Valea Carelor necadastrat	- nu sunt lucrări
		pr. Strâmbului necadastrat	- nu sunt lucrări
	SAT URICEA	pr. Uricea necadastrat	- nu sunt lucrări
SAT BICAȘU	-	- nu sunt lucrări	
COMUNA GURGHIU	CENTRU COMUNĂ SAT GURGHIU	r. Gurghiu IV-1-54	Apărare de mal: L = 80m; l = 2m; h = 2m; L 120m; l = 8m; h = 3m; L = 140m, l = 8m, h = 2m Regularizare - L reg = 9 km DA Mureș
		pr. Orșova IV-1-54-11	- nu sunt lucrări
		Canal Orșova	- nu sunt lucrări
		pr. Sărat necadastrat	- nu sunt lucrări
		pr. Garcin necadastrat	- nu sunt lucrări
	SAT ADRIAN	r. Gurghiu IV-1-54	- nu sunt lucrări
	SAT CAȘVA	pr. Cașva IV-1-54-10	- nu sunt lucrări
	SAT COMORI	pr. Beica IV-1-56	- nu sunt lucrări
	SAT FUNDOAIA	pr. Richițșoia necadastrat	- nu sunt lucrări
	SAT GLĂJĂRIE	pr. Cașva IV-1-54-10	- nu sunt lucrări
	COMUNA SOLOVĂSTRU	SAT LARGA	pr. Richițșoia necadastrat
SAT PĂULOIA		pr. Păuloii IV-1-54-10-1	- nu sunt lucrări
		pr. Cașva IV-1-54-10	- nu sunt lucrări
SAT ORȘOVA		pr. Orșova IV-1-54-11	- nu sunt lucrări
SAT ORȘOVA PĂDURE	pr. Orșova IV-1-54-11	- nu sunt lucrări	
COMUNA VĂTAVA	CENTRU COMUNĂ SAT VĂTAVA	r. Gurghiu IV-1-54	Dig de pământ; L =1.3km; l =3,5m; h =3m;DA Mureș
		pr. Garcin necadastrat	- nu sunt lucrări
	SAT RÂPA DE JOS	r. Gurghiu IV-1-54	- nu sunt lucrări
		torent Pârâul Dosului necadastrat	- nu sunt lucrări
		torent Garcin-Mociar necadastrat	- nu sunt lucrări
COMUNA CHIHERU DE JOS	SAT DUMBRAVA	pr. Valea Râpii IV-1-48	Rregularizare, L reg = 1,5 kmDA Mureș
		pr. Seaca necadastrat	- nu sunt lucrări
	SAT HERȚA	pr. Valea Râpii IV-1-48	- nu sunt lucrări
		pr. Valea Merelor necadastrat	- nu sunt lucrări
COMUNA CHIHERU DE JOS	CENTRU COMUNĂ SAT CHIHERU DE JOS	pr. Chiheru (Nădașa) IV-1-56-1	- nu sunt lucrări
		pr. Calea Dămienii necadastrat	- nu sunt lucrări
		pr. Hotarele necadastrat	- nu sunt lucrări
		Pârâu Zăpozii necadastrat	- nu sunt lucrări

	SAT CHIPHERU DE SUS	pr. Chiheru (Nădașa) IV-1-56-1	- nu sunt lucrări
		pr. Călimanii necadastrat	- nu sunt lucrări
		pr. Sutulii necadastrat	- nu sunt lucrări
	SAT URISIU DE SUS	pr. Urisiu necadastrat	- nu sunt lucrări
		pr. Zăpozii necadastrat	- nu sunt lucrări
		pr. Grui necadastrat	- nu sunt lucrări
		pr. Pietriș necadastrat	- nu sunt lucrări
SAT URISIU DE JOS	pr. Urisiu necadastrat	- nu sunt lucrări	
	pr. Cotii necadastrat	- nu sunt lucrări	
	pr. Cimitir necadastrat	- nu sunt lucrări	
	pr. Mânzului necadastrat	- nu sunt lucrări	
	pr. Valea Rea necadastrat	- nu sunt lucrări	
COMUNA BEICA DE JOS	CENTRU COMUNĂ SAT BEICA DE JOS	pr. Beica IV-1-56	- nu sunt lucrări
		pr. Chiheru (Nadasa) IV-1-56-1	- nu sunt lucrări
	SAT BEICA DE SUS	pr. Beica IV-1-56	- nu sunt lucrări
		pr. Mocear IV-1-55	- nu sunt lucrări
	SAT CACUCI	pr. Beica IV-1-56	- nu sunt lucrări
		pr. Cacuci necadastrat	- nu sunt lucrări
		pr. Fundătura necadastrat	- nu sunt lucrări
	SAT SERBENI	pr. Urisiu necadastrat	- nu sunt lucrări
		pr. Crucilor necadastrat	- nu sunt lucrări
	SAT SÂNMIIHAU DE PĂDURE	pr. Comori necadastrat	- nu sunt lucrări
	SAT NĂDAȘA	pr. Chiheru (Nadasa) IV-1-56-1	- nu sunt lucrări
		pr. Nădășita necadastrat	- nu sunt lucrări
		pr. Ciortul Viilor necadastrat	- nu sunt lucrări
	COMUNA BATOȘ	CENTRU COMUNĂ SAT BATOȘ	pr. Luț IV-1-59
pr. V. Uili necadastrat			- nu sunt lucrări
pr. Blăgoaia necadastrat			- nu sunt lucrări
pr. Știmon necadastrat			- nu sunt lucrări
SAT DEDRAD		pr. Luț IV-1-59	Regularizare, L reg = 4,5 km DA Mureș
		pr. Morii necadastrat	- nu sunt lucrări
		pr. Fleț (Logig) IV-1-59-4	- nu sunt lucrări
		pr. Lica necadastrat	- nu sunt lucrări
SAT GORENI		pr. Luț IV-1-59	- nu sunt lucrări
		pr. Săcal necadastrat	- nu sunt lucrări
		pr. Căsârât necadastrat	- nu sunt lucrări
SAT UILA		pr. V. Uilei necadastrat	- nu sunt lucrări
		pr. Duăl necadastrat	- nu sunt lucrări
	pr. Coampe necadastrat	- nu sunt lucrări	
COMUNA BREAZA	SAT BREAZA	pr. Luț IV-1-59	- nu sunt lucrări
		pr. Fleț (Logig) IV-1-59-4	- nu sunt lucrări
	SAT FILPIȘU MARE	pr. Agriș IV-1-59-5	Regularizare, L reg = 4,0 km DA Mureș
SAT FILPIȘU MIC	pr. Bogancsos necadastrat	- nu sunt lucrări	
COMUNA VOIVO DENI	CENTRU COMUNĂ SAT VOIVODENI	pr. Luț IV-1-59	Dig apărare, L= 9,3km, l=2m, h=1,5m Regularizare, L reg = 10,4 km DA Mureș

		pr. Agriș IV-1-59-5	Dig remuu
		pr. Local necadastrat	- nu sunt lucrări
	SAT TOLDAL	Vale nepermanentă necadastrată	- nu sunt lucrări
		Heleşteu Toldal	- nu sunt lucrări
COMUNA LUNCA	CENTRU COMUNĂ SAT LUNCA	pr. Valea Luncii IV-1-59-4-2-1	Regularizare, L reg = 9,0 kmDA Mureș
		pr. Blajinecadastrat	- nu sunt lucrări
		pr. Dupa Dosnecadastrat	- nu sunt lucrări
	SAT BAITA	pr. Valea Băii IV-1-59-4-2	Regularizare, L reg = 13,0 kmDA Mureș
		pr. Valea Seacanecadastrat	- nu sunt lucrări
	SAT FRUNZENI	pr. Valea Băii IV-1-59-4-2	- nu sunt lucrări
		pr. „De la Buna”necadastrat	- nu sunt lucrări
	SAT LOGIG	pr. Fleț (Logig) IV-1-59-4	Regularizare, L reg= 1,0 kmDA Mureș
		pr. „Din Oltoi” necadastrat	- nu sunt lucrări
	SAT SÂNTU	pr. Valea Sintului necadastrat	- nu sunt lucrări
		Valea Băii IV-1-59-4-2	- nu sunt lucrări
	COMUNA COZMA	CENTRU COMUNĂ SAT COZMA	pr. Agriș IV-1-59-5
pr. Valea Unguruluinecadastrat			- nu sunt lucrări
SAT FÂNATELE SOCOLULUI		pr. Valea Ciucuienecadastrat	- nu sunt lucrări
		pr. Florilor IV-1-59-4-2	Regularizare, L reg = 2,5 kmDA Mureș
	SAT SOCOLU DE CÂMPIE	pr. Agriș IV-1-59-5	- nu sunt lucrări
		pr. Florilor IV-1-59-4-2	- nu sunt lucrări
	SAT VALEA SASULUI	pr. Agriș IV-1-59-5	- nu sunt lucrări
	SAT VALEA UNGURULUI	pr. Valea Unguruluinecadastrat	- nu sunt lucrări
COMUNA FĂRĂGĂU	CENTRU COMUNĂ SAT FĂRĂGĂU	pr. SarIV-1-60	- nu sunt lucrări
		laz Piscicol	Baraj, h=4m, volum 0.2 ml mc
		pr. Satului necadstrat	- nu sunt lucrări
	SAT TONCIU	pr. Agriș IV-1-59-5	Regularizare, L reg = 3,0 km DA Mureș
	SAT POARTA	pr. Satului necadstrat	- nu sunt lucrări
SAT ONUCA	pr. Satuluinecadstrat	- nu sunt lucrări	
COMUNA BĂLA	CENTRU COMUNĂ SAT BĂLA	pr. Fânațele IV-1-60-2	- nu sunt lucrări
		pr. Satuluinecadastrat	- nu sunt lucrări
		pr. Șar IV-1-60	- nu sunt lucrări
		lac piscicol	-
	SAT ERCEA	canale (Belean - Rus Alexandru - Pevale)	- nu sunt lucrări
		pr. Ercea IV-1-60-1	- nu sunt lucrări
COMUNA CEUAȘU DE CÂMPIE	CENTRU COMUNĂ SAT CEUAȘU DE CÂMPIE	pr. Voiniceni IV - 1 - 62	Regularizare pârau Voiniceni pe raza comunei, L reg = 7,0 km, L cons = 0,35 km DA Mureș
		pr. Comlod IV-1-74	Îndiguire și regularizare pârau pe raza comunei L reg = 2,0 km, L dig = 4,0 km DA Mureș
		pr. Valea Ceuașului necadastrat	- nu sunt lucrări
	SAT HERGHELIA	pr. Valea Herghelia necadastrat	- nu sunt lucrări



	SAT CÂMPENIȚA	pr. Valea Ceuașului necadastrat	- nu sunt lucrări
		pr. Valea Chinisaicanecadastrat	- nu sunt lucrări
		pr. Valea Satului necadastrat	- nu sunt lucrări
	SAT BOZED	pr. BozedIV - 1 - 74.7	Regularizare pârau Bozed L = 1,5 km ANIF - Mureș
		pr. Milășel IV-1-74-7-1	- nu sunt lucrări
		pr. Săbed necadastrat	- nu sunt lucrări
	SAT SĂBED	pr. Valea Sub Vii necadastrat	- nu sunt lucrări
pr. Săbed necadastrat		- nu sunt lucrări	
	SAT CULPIU	pr. Valea Culpiu necadastrat	- nu sunt lucrări
	SAT PORUMBENI	pr. Valea Porumbeni necadastrat	- nu sunt lucrări
	SAT VOINICENI	pr. Valea Porumbeninecadastrat	- nu sunt lucrări
		pr. Voiniceni IV - 1 - 62	- nu sunt lucrări
		pr. Valea După Deal necadastrat	- nu sunt lucrări
COMUNA LIVEZENI	CENTRU COMUNĂ SAT LIVEZENI	pr. Labu (Beu)IV - 1 - 63 - 2 - 1	- nu sunt lucrări
		pr. Saivari (Sânișor)IV-1 - 63 - 2	- nu sunt lucrări
		pr. Pocloș IV-1-63	Regularizare pârau Pocloș L=2 km DA Mureș
		pr. Vațman IV-1-63-1	Regularizare pârau pe raza comunei, L reg = 2,1 km DA Mureș
	SAT IVĂNEȘTI	pr. Saivari (Sânișor) IV - 1 - 63 - 2	- nu sunt lucrări
	SAT SÂNIȘOR	pr. Saivari (Sânișor) IV - 1 - 63 - 2	- nu sunt lucrări
		pr. Valea Finului necadastrat	- nu sunt lucrări
SAT POENIȚA	pr. Labu (Beu) IV - 1 - 63 - 2 - 1	- nu sunt lucrări	
COMUNA PĂNET	SAT CUIEȘD	pr. Cuiేశd IV-1-65	Regularizare pârau pe raza comunei L reg =7,0 km ANIF - Mureș,
		pr. Valea Stejarului necadastrat	- nu sunt lucrări
		pr. Valea Luțului necadastrat	- nu sunt lucrări
	SAT HĂRȚĂU	pr. Cuiేశd IV-1-65	Regularizare pârau pe raza comunei L reg =7,0 km ANIF - Mureș,
		pr. Valea Hărțăului necadastrat	- nu sunt lucrări
		pr. Valea Mădărași necadastrat	- nu sunt lucrări
	CENTRU COMUNĂ SAT PĂNET	pr. Cuiేశd IV-1-65	- nu sunt lucrări
		pr. Valea Banța necadastrat	- nu sunt lucrări
		pr. Valea Taurului necadastrat	- nu sunt lucrări
		pr. Valea Telea necadastrat	- nu sunt lucrări
	SAT BERGHIA	pr. Valea Stejeriș necadastrat	- nu sunt lucrări
		pr. Valea Beghia IV-1-65-2	- nu sunt lucrări
		pr. Valea Perilor necadastrat	- nu sunt lucrări
		pr. Valea Delniței necadastrat	- nu sunt lucrări
		pr. Valea Botorog necadastrat	- nu sunt lucrări
SAT SÂNTIOANA DE MUREȘ	pr. Valea Groapa Oilor necadastrat	- nu sunt lucrări	
	valea Sântioana necadastrat	- nu sunt lucrări	
	pr. Valea Fânațelor IV-1-66	Regularizare pârau V. Fânațelor L= 100m ANIF - Mureș,	
	pr. Stejarului necadastrat	- nu sunt lucrări	

COMUNA EREMITU	CENTRU COMUNĂ SAT EREMITU	r. Niraj IV-1-67	Consolidare de mal Lcons = 0,1 km DA Mureș
		pr. Inelul necadastrat	- nu sunt lucrări
		pr. Noroios necadastrat	- nu sunt lucrări
		pr. Salcisiuri necadastrat	- nu sunt lucrări
	SAT CĂLUGĂRENI	r. Niraj IV-1-67	- nu sunt lucrări
		pr. Litigios necadastrat	- nu sunt lucrări
	SAT CÂMPU CETĂȚII	r. Niraj Mare necadastrat	- nu sunt lucrări
		pr. Rece necadastrat	- nu sunt lucrări
		pr. Nirajul Mic IV-1-67-1	- nu sunt lucrări
	SAT DĂMIENI	r. Niraj IV-1-67	- nu sunt lucrări
	SAT MĂTRICI	r. Niraj IV-1-67	- nu sunt lucrări
		pr. Bobu necadastrat	- nu sunt lucrări
pr. Comiat necadastrat		- nu sunt lucrări	
COMUNA VĂRGATA	CENTRU COMUNĂ SAT VĂRGATA	r. Niraj IV-1-67	Regularizare și consolidare r. Niraj L reg = 0,5 km DA Mureș
		pr. Daiman necadastrat	- nu sunt lucrări
		<b><u>Rupere baraj Valea(toată comuna)</u></b>	-
		pr. Gyertyan necadastrat	- nu sunt lucrări
	SAT MITREȘTI	pr. Hodoșa IV-1-67-4	- nu sunt lucrări
		pr. Gyurus necadastrat	- nu sunt lucrări
		pr. Csorgo necadastrat	- nu sunt lucrări
		r. Niraj IV-1-67	- nu sunt lucrări
	SAT VALEA	r. Niraj IV-1-67	- nu sunt lucrări
		pr. Hosszuaszo necadastrat	- nu sunt lucrări
	SAT VADU	pr. Ferencvolye necadastrat	- nu sunt lucrări
	SAT GRIUȘORUL	r.Niraj IV-1-67	- nu sunt lucrări
ORASUL MIERCUREA NIRAJULUI	ORAȘ MIERCUREA NIRAJULUI	r. Nirajul Mare IV-1-67	Regularizare L reg =5,5 km DA Mureș
		r. Nirajul Mic IV-1-67-1	- nu sunt lucrări
		pr. Gajău necadastrat	- nu sunt lucrări
		pr. Valea necadastrat	- nu sunt lucrări
		Canal Vețca IV-1-67-8a	Îndiguire și regularizare, L reg = 2,0 km, L dig = 4,0 km, L cons = 4,0 km DA Mureș
		<b><u>Rupere baraj Valea (toată comuna)</u></b>	-
	SAT TÂMPA	pr. Valea spre Sardu IV-1-67-6	- nu sunt lucrări
		pr. Valea Recea necadastrat	- nu sunt lucrări
		Torent	-
	SAT DUMITREȘTI	r. Nirajul Mare IV-1-67	- nu sunt lucrări
	SAT ȘARDU NIRAJULUI	pr. Valea spre Sardu IV-1-67-6	- nu sunt lucrări
	SAT LĂURENI	pr. Valea spre Sardu IV-1-67-6	- nu sunt lucrări
	SAT MOȘUNI	pr. Valea spre Sardu IV-1-67-6	- nu sunt lucrări
	SAT VEȚA	pr. Valea Moșuni necadastrat	- nu sunt lucrări
	SAT BEU	pr. Valea spre Sardu IV-1-67-6	- nu sunt lucrări

COMUNA GĂLEȘTI	CENTRU COMUNĂ SAT GĂLEȘTI	r. Niraj IV-1-67	- nu sunt lucrări
		Canal Vețca IV-1-67-8a	Îndiguire și regularizare, L reg = 4,2 km, L dig = 8,4 km, L cons = 8,4 km DA Mureș
		pr. Tâmpa necadastrat	- nu sunt lucrări
		pr. Valea Șesului necadastrat	- nu sunt lucrări
		pr. Gal necadastrat	- nu sunt lucrări
		pr. Valea Diofas necadastrat	- nu sunt lucrări
		pr. Poklos necadastrat	- nu sunt lucrări
		<b><u>Rupere baraj Valea (toată comuna)</u></b>	-
		pr. Valea Izvoarelor necadastrat	- nu sunt lucrări
	SAT TROIȚA	canal Vețca IV-1-67-8a	- nu sunt lucrări
		pr. Lucion IV-1-67-8a-1-1	- nu sunt lucrări
		pr. Nyaros IV-1-67-8a-1	- nu sunt lucrări
		pr. Valea Uras necadastrat	- nu sunt lucrări
		pr. Valea Somtelek necadastrat	- nu sunt lucrări
		pr. Valea Udvaritag necadastrat	- nu sunt lucrări
		pr. Valea Gorjat necadastrat	- nu sunt lucrări
		pr. Valea Csikafalvi necadastrat	- nu sunt lucrări
COMUNA PĂSĂRENI		pr. Valea Bikas necadastrat	- nu sunt lucrări
		pr. Valea Magyarosdomb necadastrat	- nu sunt lucrări
		pr. Valea Szurdok necadastrat	- nu sunt lucrări
		pr. Valea Rokas necadastrat	- nu sunt lucrări
		pr. Valea Drăcușor necadastrat	- nu sunt lucrări
	SAT BEDENI	pr. Nyaros IV-1-67-8a-1	- nu sunt lucrări
		pr. Valea Sommezo necadastrat	- nu sunt lucrări
		pr. Valea Matekut necadastrat	- nu sunt lucrări
		pr. Valea Fiskus necadastrat	- nu sunt lucrări
	SAT MAIAD	pr. Maiadului IV-1-67-8	- nu sunt lucrări
		pr. Bozs necadastrat	- nu sunt lucrări
		pr. Fântâna Craiului necadastrat	- nu sunt lucrări
	SAT SÂNVASII	r. Niraj IV-1-67	- nu sunt lucrări
		Canal Vețca IV-1-67-8a	- nu sunt lucrări
		pr. Maiadului IV-1-67-8	- nu sunt lucrări
	SAT ADRIANU MARE	pr. Dorma necadastrat	- nu sunt lucrări
	SAT ADRIANU MIC	pr. Dorma necadastrat	- nu sunt lucrări
	CENTRU COMUNĂ SAT PĂSĂRENI	r. Niraj IV-1-67	Îndiguire și regularizare L dig = 3400m, H = 1,5m, l = 3m, L reg = 550m DA Mureș
		<b><u>Rupere baraj Valea (toată comuna)</u></b>	-
pr. Togat necadastrat		Regularizare L reg = 150m DA Mureș	
SAT GĂLĂȚENI		Canal Vețca IV-1-67-8a	Îndiguire și regularizare, L reg = 5,2 km, L dig = 10,4 km, L cons = 10,4 km DA Mureș
		pr. Pădurea IV-1-67-8a-2	- nu sunt lucrări
SAT BOLINTINENI	r. Niraj IV-1-67	Regularizare L reg = 1500m DA Mureș	
	pr. Kincses necadastrat	- nu sunt lucrări	

COMUNA ACĂȚARI	CENTRU COMUNĂ SAT ACĂȚARI	r. Niraj IV-1-67	Îndiguire L dig = 5,6km; l = 2-3m; h = 0,5 -1,5m DA Mureș
		<b><u>Rupere baraj Valea (toată comuna)</u></b>	-
		Canal Vețca IV-1-67-8a	Îndiguire L dig =2,9km; l=2-3m; h=0,5 -1,5m DA Mureș
		pr. Stejarul necadastrat	- nu sunt lucrări
	pr. Pipas necadastrat	- nu sunt lucrări	
SAT STEJERIȘ	râul Niraj IV-1-67	Îndiguire L dig =3,6km; l=2-3m; h=0,5 -1,5m DA Mureș	
	Canal Vețca IV-1-67-8a	Îndiguire L dig =1,8km; l=2-3m; h=0,5 -1,5m DA Mureș	
COMUNA CRĂCIUNEȘTI	SAT MURGEȘTI	râul Niraj IV-1-67	Îndiguire L dig =4,7km; l=2-3m; h=0,5 -1,5m DA Mureș
		Canal Vețca IV-1-67-8a	Îndiguire L dig =2,3km; l=2-3m; h=0,5 -1,5m DA Mureș
	SAT ROTENI	pr. Roteni necadastrat	- nu sunt lucrări
	SAT GRUIȘOR	pr. Mare(Gruişor) necadastrat	Îndiguire L dig = 0,5km; l = 2-3m; h = 1m DA Mureș
	SAT CORBEȘTI	pr. Mare(Corbești) necadastrat	- nu sunt lucrări
	SAT VĂLENI	pr. Oaia (Vaia) IV-1-67-8a-3	- nu sunt lucrări
		pr. Volod necadastrat	- nu sunt lucrări
		pr. Cerna necadastrat	- nu sunt lucrări
		pr. Țeg necadastrat	- nu sunt lucrări
	SAT GĂIEȘTI	pr. Oaia (Vaia) IV-1-67-8a-3	- nu sunt lucrări
		vale nepermanentă necadastrat	- nu sunt lucrări
	SAT SUVEICA	pr. Suveica (Vaia) necadastrat	- nu sunt lucrări
		pr. Valea Suveica necadastrat	- nu sunt lucrări
		vale nepermanentă necadastrată	- nu sunt lucrări
	COMUNA CRĂCIUNEȘTI	CENTRU COMUNĂ SATE CRĂCIUNEȘTI ȘI FOI	r.Niraj IV-1-67
<b><u>Rupere baraj Valea (toată comuna)</u></b>			-
pr. V. Crăciunești necadastrată			- nu sunt lucrări
pr. V. Foi necadastrată			- nu sunt lucrări
SATE CIBA ȘI NICOLEȘTI		r. Niraj IV-1-67	Îndiguire L dig = 2,5km; h = 1m; l = 5m; DA Mureș
		pr. V. Ciba necadastrată	- nu sunt lucrări
		pr. V. Nicolești necadastrată	- nu sunt lucrări
SATE CINTA ȘI TIRIMIOARA		r. Niraj IV-1-67	Îndiguire L dig = 3km; h = 1,5m; l = 3m; DA Mureș
		canal Vețca IV-1-67-8a	Îndiguire L dig = 1,1 km; h = 2 m; l = 10 m; DA Mureș
		canal Bene necadastrat	Îndiguire L dig = 700 m; h = 0,5 m; l = 3 m; DA Mureș
		pr. Bia IV-1-67-8b	- nu sunt lucrări
COMUNA GHEORG HE DOJA		SAT CORNEȘTI	canal Vețca IV-1-67-8a
	pr. Eger necadastrat		- nu sunt lucrări
	pr. V. Torok necadastrată		- nu sunt lucrări
	pr. V. Halyogos necadastrată		- nu sunt lucrări
	pr. V. Csere necadastrată		- nu sunt lucrări
	SAT BUDIU MIC	pr. Budiu necadastrat	- nu sunt lucrări
		pr. V. Szilas necadastrată	- nu sunt lucrări
		pr. Niraj IV-1-67	Îndiguire și regularizare L reg = 9km, L dig = 2 km DA Mureș
SAT GHEORGHE	<b><u>Rupere baraj Valea (toată comuna)</u></b>	-	

	DOJA	Canal Ciba - Nicoleşti necadastrat	Îndiguire și regularizare Lreg =2,5 km, L dig =4km DA Mureș
	SAT ILIENI	r. NirajIV-1-67	- nu sunt lucrări
		Canal Ciba - Nicoleştinecadastrat	- nu sunt lucrări
	SAT SATU NOU	r. Niraj IV-1-67	- nu sunt lucrări
		pr. Satu Nou necadastrat	- nu sunt lucrări
	SAT TIRIMIA	pr. Tirimia IV-1-67-11	Îndiguire și regularizare, L reg = 1,0 km, L dig = 2,0 km DA Mureș
		pr. Valea Vaidacuțanecadastrată	- nu sunt lucrări
		pr. Valea Botoseghinecadastrată	- nu sunt lucrări
	SAT LEORDENI	r. Niraj IV-1-67	- nu sunt lucrări
Canal J2		- nu sunt lucrări	
COMUNA HODOȘA	CENTRU COMUNĂ SAT HODOȘA	pr. Nagypatak necadastrat	- nu sunt lucrări
		pr. Hodoșa IV-1-67-4	Regularizare pârau Hodoșa, L reg=3,5 km DA Mureș
		pr. Eszakupatak necadastrat	- nu sunt lucrări
	SAT IHOD	pr. Topatak necadastrat	- nu sunt lucrări
	SAT ISLA	pr. Islanecadastrat	- nu sunt lucrări
	SAT SÂMBRIAȘ	pr. Hodospatak necadastrat	- nu sunt lucrări
pr. Csampinecadastrat		- nu sunt lucrări	
COMUNA MĂGHERANI	CENTRU COMUNĂ SAT MĂGHERANI	pr. Șugonecadastrat	- nu sunt lucrări
		pr. Țigan IV-1-67-5-1	Îndiguire L dig = 750 m; h = 1,5 m; l = 8 m; DA Mureș
		pr. Nirajului Mic IV-1-67-5	- nu sunt lucrări
		pr. Bâra IV-1-67-5-2	- nu sunt lucrări
		torent nedenumit	- nu sunt lucrări
	SAT ȘILEA NIRAJULUI	pr. Țigan IV-1-67-5-1	Îndiguire L dig = 750 m; h = 1,5 m; l = 8 m; DA Mureș
SAT TORBA	pr.necadastrat	-	
COMUNA CRĂIEȘTI	CENTRU COMUNĂ SAT CRĂIEȘTI	pr. Comlod IV-1-74	Îndiguire și regularizare, L reg = 5,0 km, L dig = 2,5 km DA Mureș
		pr. Valea Urmenișului IV-1-74-7-1	- nu sunt lucrări
		pr. Buniinecadastrat	- nu sunt lucrări
		pr. Fundăturanecadastrat	- nu sunt lucrări
		pr. Chibulcuț IV-1-74-1	- nu sunt lucrări
		pr. Fundatanecadastrat	- nu sunt lucrări
	SAT MILAȘEL	pr. Milașel IV-1-74-7-1	- nu sunt lucrări
	SAT NIMA MILAȘEL	pr. Nima Milașelnecadastrat	- nu sunt lucrări
	SAT LEFAIA	pr. Ercea IV-1-60-1	- nu sunt lucrări
COMUNA RÂCIU	CENTRU COMUNĂ SAT RÂCIU	pr. Comlod IV-1-74	- nu sunt lucrări
		pr. Sărături IV-1-74-6	- nu sunt lucrări
	SAT SÂNMĂRTINU DE CÂMPIE	pr. Valea Ulieșului, Comlodul IV-1-74	- nu sunt lucrări
	SAT CĂCIULATA	pr. V. Cotorman, V. Hagaul necadastrate	- nu sunt lucrări
	SAT ULIEȘ	pr. V. Silivascrt necadastrat	- nu sunt lucrări
		V.Săcădașnecadastrat	- nu sunt lucrări
	SAT NIMA RÂCIULUI	pr. Milasel IV-1-74-7-1	- nu sunt lucrări
SAT	pr. Coasta Mare IV-1-74-6-1	- nu sunt lucrări	

	COASTA MARE	pr. V. Berbinta, V. Sărăturii necadastrate	- nu sunt lucrări
	SAT VALEA ULIEȘULUI	pr. V. Ulieșului IV-1-74-5	- nu sunt lucrări
	SAT VALEA SEACĂ	pr. V. Seacă necadastrată	- nu sunt lucrări
	SAT COTORINAU	pr. V. Cotorman necadastrat	- nu sunt lucrări
	SAT HAGHĂU	pr. V. Haghăului, V. Agritor necadastrate	- nu sunt lucrări
	SAT VALEA SÎNMĂRTINULUI	pr. V. Ulieșului IV-1-74-5	- nu sunt lucrări
COMUNA ȘINCAI	CENTRU COMUNĂ SAT ȘINCAI	pr. Comlod IV-1-74	Îndiguire și regularizare, L reg = 4,0 km, L dig = 7,8 km DA Mureș
		pr. Șincainecadastrat	- nu sunt lucrări
		pr. Valea sub Pădure necadastrat	- nu sunt lucrări
		pr. Bozed IV-1-74-7	Regularizare pârau Bozed L= 1 km DA Mureș
		pr. Locului necadastrat	- nu sunt lucrări
	SAT ȘINCAI-FÂNAȚE	pr. Fânațe-Șincai necadastrat	- nu sunt lucrări
	SAT CÂMPU PUSTA	-	- nu sunt lucrări
COMUNA BAND	CENTRU COMUNĂ SAT BAND	pr. Comlod IV-1-74	Îndiguire și regularizare, L reg = 13,0 km L dig = 22,6 km DA Mureș
		pr. Valea din Jos IV-1-71	Regularizare L reg = 5,8 km DA Mureș
		pr. Valea Bandului necadastrat	- nu sunt lucrări
		pr. Pârâul Popizinecadastrat	- nu sunt lucrări
	SAT DRĂCULEA BANDULUI	pr. Fânațenecadastrat	- nu sunt lucrări
	SAT FÂNAȚE	pr. Fânațenecadastrat	- nu sunt lucrări
	SAT FÂNAȚELE MĂDĂRAȘULUI	-	-
	SAT IȘTAN TĂU	-	-
	SAT MĂDĂRAȘ	-	-
	SAT MĂRĂȘEȘTI	pr. Drăculea IV-1-74-8	- nu sunt lucrări
		pr. Hârtoape IV-1-74-8-1	- nu sunt lucrări
	SAT NEGRENII DE CÂMPIE	pr. Fânațe-Șincainecadastrat	- nu sunt lucrări
	SAT OROIU	pr. Oroiu Petea necadastrat	- nu sunt lucrări
	SAT PETEA	pr. Oroiu Petea necadastrat	- nu sunt lucrări
	SAT ȚIPELNIC	pr. Tiptelnic necadastrat	- nu sunt lucrări
	SAT VALEA MARE	-	-
	SAT VALEA RECE	pr. Comlod IV-1-74	- nu sunt lucrări
pr. Valea Recenecadastrat		- nu sunt lucrări	

<b>COMUNA ICLĂNZEL</b>	CENTRU COMUNĂ SAT ICLĂNZEL	pr. Comlod IV - 1 - 74	Îndiguire și regularizare L dig = 9,7 km; h = 1-3 m; l = 3 m; Lreg =9km DA Mureș
		pr. V. Fânațelor necadastrat	- nu sunt lucrări
		pr. V. Papiului necadastrat	- nu sunt lucrări
		pr. V. Mălii necadastrat	- nu sunt lucrări
	SAT VALEA ICLANDULUI	pr. Icland IV - 1 - 74 - 10	- nu sunt lucrări
		pr. V. Strâmbele necadastrat	- nu sunt lucrări
	SAT MĂDĂRĂȘENI	pr. Comlod IV - 1 - 74	Îndiguire și regularizare L dig = 9,7 km; h = 1-3 m; l = 3 m; Lreg =9km DA Mureș
		pr. V. Negrești necadastrat	- nu sunt lucrări
	SAT FÂNAȚE	pr. V. Brusturelui necadastrat	- nu sunt lucrări
		pr. V. Chiuăș necadastrat	- nu sunt lucrări
SAT GHIDAȘTEU	pr. V. Ghidașteu necadastrat	- nu sunt lucrări	
<b>COMUNA GREBENIȘUL DE CÂMPIE</b>	SAT CĂPUȘU DE CÂMPIE	pr. Comlod IV - 1 - 74	Îndiguire și regularizare L dig = 9,7 km; h = 1-3 m; l = 3 m; Lreg =9km DA Mureș
		pr. V. Lungă (V.Fânațelor) IV - 1 - 74 - 9	Regularizare L reg =5,5 km DA Mureș
		pr. V. lui Dan necadastrat	- nu sunt lucrări
	SAT FÂNAȚELE CĂPUȘULUI	pr. V. Lungă (V.Fânațelor) IV - 1 - 74 - 9	Regularizare L reg =5,5 km DA Mureș
		pr. V. Chicineea necadastrat	- nu sunt lucrări
		pr. V. Borșa necadastrat	- nu sunt lucrări
		pr. V. Gheja necadastrat	- nu sunt lucrări
		pr. V. Apătoasa necadastrat	- nu sunt lucrări
		pr. V. Dobra necadastrat	- nu sunt lucrări
	SAT CHISĂLIȚA	pr. V. Fânațele Bandului (Chisălița) necadastrat	- nu sunt lucrări
	SAT ICLANDU MARE	lac piscicol	-
	SAT TĂBLĂȘENI	-	-
	SAT DUPĂ DEAL	-	-
	CENTRU COMUNĂ SAT GREBENIȘ	pr. Hârtoape IV-1-74-8-1	Regularizare L=2,5km DA Mureș
		pr. V.Barbului necadastrat	- nu sunt lucrări
	SAT VALEA SÂNPETRULUI	pr. Hârtoape IV-1-74-8-1	- nu sunt lucrări
		pr. V. Sânpetrului necadastrat	- nu sunt lucrări
SAT LEORINȚA	pr. Hârtoape IV-1-74-8-1	- nu sunt lucrări	
<b>COMUNA PAPIU ILARIAN</b>	CENTRU COMUNĂ SAT PAPIU ILARIAN	pr. Steaj necadastrat	- nu sunt lucrări
	SAT DOBRA	pr.Dobra necadastrat	- nu sunt lucrări
	SAT MERIȘOR	pr. Valea Iclandului IV-1-74-10	- nu sunt lucrări
	SAT URSOAIA	pr. Valea Iclandului IV-1-74-10	- nu sunt lucrări
pr. Valea Satului necadastrat		- nu sunt lucrări	

<b>ORAȘUL SĂRMAȘU</b>	ORAȘ SĂRMAȘU	pr.Pârâul de Câmpie IV-1-78	Regularizare și îndiguire pârâu Sărmaș, L reg = 10,9km, L dig = 6,0 km, L cons = 0,6 km DA Mureș
	SAT BALDA	pr.Pârâul de Câmpie IV-1-78	- nu sunt lucrări
	SAT VIȘINELU	pr. Frata IV-1-78-4-1	- nu sunt lucrări
	SAT LARGA	pr. Ciciana Mare IV-1-78-1	- nu sunt lucrări
		pr.Pârâul de Moruț necadastrat	- nu sunt lucrări
	SAT SĂRMĂȘEL-GARA	pr.Pârâul de Câmpie IV-1-78	- nu sunt lucrări
	SAT SĂRMĂȘEL	pr.Pârâul de Câmpie IV-1-78	- nu sunt lucrări
	SAT MORUȚ	pr.Pârâul de Moruț necadastrat	- nu sunt lucrări
SAT TITIANA	pr.Pârâul de Moruț necadastrat	- nu sunt lucrări	
<b>COMUNA MIHEȘUL DE CÂMPIE</b>	CENTRU COMUNA SAT MIHEȘUL DE CÂMPIE	pr.Pârâul de Câmpie IV-1-78	Regularizarea și îndiguirea Pârâului de Câmpie, Lreg= 5.8km, Ldig=1.9km DA Mureș
		pr. Ciciana Mare IV-1-78-1	- nu sunt lucrări
		pr. Moara necadastrat	- nu sunt lucrări
		pr. Lapuș necadastrat	- nu sunt lucrări
		pr. Continit necadastrat	- nu sunt lucrări
		lac piscicol necadastrat	- nu sunt lucrări
	SAT BUJOR	lac piscicol	- nu sunt lucrări
	SAT RĂZOARE	pr. Răzoare IV-1-78-2	- nu sunt lucrări
	SAT MOGOAIA	pr. Mogoaianecadastrat	- nu sunt lucrări
	SAT ȘĂULIȚA	pr. Șăulițanecadastrat	- nu sunt lucrări
		lac Șăulița	- nu sunt lucrări
	SAT GROAPA RĂDĂII	pr. Groapa Rădăii necadastrat	- nu sunt lucrări
SAT ȘTEFANCA	pr. Ștefanca necadastrat	- nu sunt lucrări	
<b>COMUNA ZAU DE CÂMPIE</b>	CENTRU COMUNA SAT ZAU	lacul Zau de Câmpie	-
		pr. Barsana necadastrat	- nu sunt lucrări
		pr. Pârâul de Câmpie IV-1-78	Îndiguire L dig = 5 Km, l = 4 m H = 2m DA Mureș
		pr. Babelor necadastrat	- nu sunt lucrări
	SAT BUJOR HODAIE	pr. Tau Popi necadastrat	- nu sunt lucrări
		Lacul Bujor 1	- nu sunt lucrări
	SAT BOTEI	pr. Valea Botei necadastrat	- nu sunt lucrări
	SAT BĂRBOȘI	pr. Sarchi VI-1-78-6	- nu sunt lucrări
pr. Valea Popii necadastrat		- nu sunt lucrări	
pr. Sarchi necadastrat		- nu sunt lucrări	
SAT TAU	-	- nu sunt lucrări	
<b>COMUNA TĂURENI</b>	CENTRU COMUNĂ SAT TĂURENI	pr.Pârâul de Câmpie IV-1-78	- nu sunt lucrări
		pr. Clepți IV-1-78-5	- nu sunt lucrări
		Heleșteu nr.1 și 2	- nu sunt lucrări
		Heleșteu nr.3	- nu sunt lucrări
		Heleșteu nr.4	- nu sunt lucrări
		laz	- nu sunt lucrări
Heleșteu nr.5	- nu sunt lucrări		



		Heleşteu nr.6	- nu sunt lucrări
		pr.Valea Cocului necadastrat	- nu sunt lucrări
		pr. Dosu Micnecadastrat	- nu sunt lucrări
	SAT MOARA DE JOS	pr. de Câmpie IV-1-78	- nu sunt lucrări
		Heleşteu nr.7	- nu sunt lucrări
		pr. Ascunsa necadastrat	- nu sunt lucrări
	SAT FÂNAŢE	pr. Cornija necadastrat	- nu sunt lucrări
		pr. Fluieruş necadastrat	- nu sunt lucrări
COMUNA SÂNGER	CENTRU COMUNĂ SAT SÂNGER	pr. Pârâul de Câmpie IV-1-78	Regularizare şi îndiguire, L reg =2,0 km, Ldig=0,4 km DA Mureş
		pr. Valea Sarchi IV-1-78-6	Regularizare L reg =2,2 km ANIF - Mureş
		valea Satului necadastrat	- nu sunt lucrări
		valea Nedenumită necadastrat	- nu sunt lucrări
	SAT BÂRZA	pr. Valea Sarchi IV-1-78-6	- nu sunt lucrări
		valea Bîrza necadastrat	- nu sunt lucrări
		lac piscicol	- nu sunt lucrări
	SAT CIPĂIENI	pr. Ranta IV-1-76	- nu sunt lucrări
	SAT DALU	pr. Şesul Duhului necadastrat	- nu sunt lucrări
	SAT PRIPOARE	valea Pripoarelor necadastrat	- nu sunt lucrări
SAT VĂLIŞOARA	-	-	
SAT ZĂPODEA	pr.Pârâu de Câmpie IV-1-78	- nu sunt lucrări	
COMUNA SÂNPETRU DE CÂMPIE	CENTRU COMUNĂ SAT SÂNPETRU DE CÂMPIE	pr. Şesu IV-1-78-	- nu sunt lucrări
		pr. Ciurgeau necadastrat	- nu sunt lucrări
		pr.Capu Satului necadastrat	- nu sunt lucrări
		pr. Valea Ciosurilor necadastrat	- nu sunt lucrări
	SAT SATU NOU	pr. Şesu IV-1-78-3	- nu sunt lucrări
	SAT DÎMB	pr. Şesu IV-1-78-3	- nu sunt lucrări
		pr.Valea Lacsoare necadastrat	- nu sunt lucrări
		pr. Fundătura necadastrat	- nu sunt lucrări
		pr. Saca necadastrat	- nu sunt lucrări
	SAT TUSINU	pr. Şesu IV-1-78-3	- nu sunt lucrări
		pr.Valea Tusinului necadastrat	- nu sunt lucrări
	SAT BÎRLIBAŞ	pr.Şesu IV-1-78-3	- nu sunt lucrări
SAT SÂNGEORGIU DE CÂMPIE	pr.Bologa IV-1-78-3-1	Regularizare L reg =6,5 km ANIF - Mureş	
COMUNA POGĂCEAUA	CENTRU COMUNĂ SAT POGĂCEAUA	pr. Sub Vii necadastrat	- nu sunt lucrări
		pr. Morii necadastrat	- nu sunt lucrări
	SAT SICELE ŞI SAT DELENI	pr. Pârâu de Şes IV-1-78-3	- nu sunt lucrări
		Pr. Bologa IV-1-78-3-1	Regularizare L reg =5,2 km ANIF - Mureş
	SAT PIRIU CRUCII	pr. Crucii necadastrat	- nu sunt lucrări

	SAT VALENI ȘI SAT CIULEA	pr. Șes IV-1-78-3	Regularizare L reg =2,2 km, ANIF - Mureș
		lac piscicol	-
		pr. Pârâu de Câmpie IV-1-78	- nu sunt lucrări
	SAT BOLOGAIA	Pârâu Bologoaia necadastrat	- nu sunt lucrări
		pr. Nitu necadastrat	- nu sunt lucrări
		pr. Feierești necadastrat	- nu sunt lucrări
	SAT VALEA SÂNPETRULUI	pr. Vălenilor necadastrat	- nu sunt lucrări
		pr. de Șes IV-1-78-3	- nu sunt lucrări
		pr. Jula necadastrat	- nu sunt lucrări
<b>COMUNA ȘĂULIA</b>	CENTRU COMUNĂ SAT ȘĂULIA	pr. Școlii - (Chioreana) necadastrat	- nu sunt lucrări
		pr. Gloduri – Vamă necadastrat	- nu sunt lucrări
		iaz nr. 2	- nu sunt lucrări
		iaz nr. 3	- nu sunt lucrări
		iaz nr. 4	- nu sunt lucrări
		pr. Șes IV-1-78-3	- nu sunt lucrări
	SAT MĂCICĂȘEȘTI	pr. Măcicășești necadastrat	- nu sunt lucrări
		iaz nr. 1	- nu sunt lucrări
	SAT PĂDURE	pr. Gloduri - Vamă necadastrat	- nu sunt lucrări
SAT LEORINȚA	pr. Valea Leorința necadastrat	- nu sunt lucrări	
<b>COMUNA VALEA LARGĂ</b>	CENTRU COMUNĂ SAT VALEA LARGĂ	pr. Valea Morii IV-1-78-4	- nu sunt lucrări
		pr. Peste Vale IV-1-78-4-3	- nu sunt lucrări
		pr. Satului necadastrat	- nu sunt lucrări
	SAT VALEA PĂDURII	pr. Valea Pârâului ecadastrat	- nu sunt lucrări
		pr. Omidii necadastrat	- nu sunt lucrări
	SAT VALEA GRĂDINI	pr. Valea Morii IV-1-78-4	- nu sunt lucrări
		pr. Grădini necadastrat	- nu sunt lucrări
		pr. Mălăiești necadastrat	- nu sunt lucrări
	SAT VALEA URIEȘULUI	pr. Valea Urieșului necadastrat	- nu sunt lucrări
	SAT VALEA GLODULUI	pr. Valea Glodului necadastrat	- nu sunt lucrări
	SAT VALEA ȘURII	pr. Valea Șurii necadastrat	- nu sunt lucrări
	SAT VALEA FRĂȚIEI	pr. Frata IV-1-78-4-1	- nu sunt lucrări
		pr. Iacobi necadastrat	- nu sunt lucrări
SAT PODURI	pr. Frata IV-1-78-4-1	- nu sunt lucrări	
SAT MĂLĂIEȘTI	-	-	
<b>COMUNA CUCERDEA</b>	CENTRU COMUNA SAT CUCERDEA	pr. V. Cucerdea IV - 1 - 45	Îndiguire și regularizare L dig = 4,5 km, l = 2,5 m, h = 1,5 m L reg = 4,5 km DA Mureș
		pr. V. Demeni necadastrat	- nu sunt lucrări -
		pr. V. după Coastă necadastrat	- nu sunt lucrări -
		pr. Sărata IV-1-72	- nu sunt lucrări -

	SAT ȘEULIA DE MUREȘ	pr. V. Șeulia IV – 1 - 73	Regularizare L reg =1,1 km, ANIF – Mureș
		pr. V. Viilor necadastrat	- nu sunt lucrări
		pr. V. Satului necadastrat	- nu sunt lucrări
	SAT BORD	pr. Bord necadastrat	- nu sunt lucrări
COMUNA AȚINTIȘ	CENTRU COMUNA SAT AȚINTIȘ	pr. Valea Ațintiș IV-1-77	Regularizare L reg =5,0 km, ANIF - Mureș
	SAT CECA- LACA	pr. Cecalaca IV-1-77-1	Regularizare L reg =3,1 km, ANIF - Mureș
	SAT ISTIHAZA	pr. Istihaza necadastrat	- nu sunt lucrări
	SAT BOTEZ	pr. Valea Botez necadastrat	- nu sunt lucrări
	SAT SINIACOB	pr. Valea Siniacob necadastrat	- nu sunt lucrări
COMUNA BICHIȘ	CENTRU COMUNA SAT BICHIȘ	pr. Ațintiș IV-1-77	Regularizare L reg =2,0 km, ANIF - Mureș
		pr. Valea Bichișului necadastrat	- nu sunt lucrări
	SAT SUB PĂDURE	pr. Valea Ghimbuțului necadastrat	- nu sunt lucrări
	SAT SEUCA	pr. Valea Nandrii necadastrat	- nu sunt lucrări
	SAT PĂUCIȘOARA	pr. Valea Ozdului necadastrat	- nu sunt lucrări
COMUNA VANATORI	CENTRU COMUNĂ SAT VÂNĂTORI	r. Târnava Mare IV-1-96	- nu sunt lucrări
		pr. Poenarilor necadastrat	- nu sunt lucrări
		pr.Cărbunarii IV-1-96-21-5	- nu sunt lucrări
	SAT ARCHITA	pr. Archita necadastrat	- nu sunt lucrări
		pr. Zoltan necadastrat	- nu sunt lucrări
		<u>Rupere baraj Zetea (toată comuna)</u>	-
		pr. Gheorghitelu necadastrat	- nu sunt lucrări
SAT FELEAG	parau Feleag necadastrat	- nu sunt lucrări	
	SAT MURENI	pr. Archita necadastrat	- nu sunt lucrări
	SAT ȘOARD	pr. Soardnecadastrat	- nu sunt lucrări
		pr. Eliseni IV-1-96-23	Regularizare L reg =1,6 km ANIF - Mureș
		pr. Uilac necadastrat	- nu sunt lucrări
COMUNA ALBESȚI	CENTRU COMUNĂ SAT ALBEȘȚI	r. Târnava Mare IV-1-96	- nu sunt lucrări
		pr.Valea Dracului necadastrat	- nu sunt lucrări
		<u>Rupere baraj Zetea și Vânători (toată comuna)</u>	-
		Valea Viilor necadastrat	- nu sunt lucrări
		pr.Șapartoc IV-1-96-26	Lucrări de decolmatare și recalibrare de albie Acumularea nepermanentă Vânători DA Mureș
	SAT BĂRLIBĂȘOAI	pr. Rogoz IV-1-96-25	Lucrări de decolmatare și recalibrare de albie DA Mureș
	SAT BOIU	pr.Valea Satului necadastrat	- nu sunt lucrări
	SAT JACU	pr. Ciungilor necadastrat	- nu sunt lucrări
		pr. Tolcașilor necadastrat	- nu sunt lucrări
	SAT ȘARPATOC	pr. Șapartoc IV-1-96-26	- nu sunt lucrări

	SAT ȚOPA	r. Târnava Mare IV-1-96	- nu sunt lucrări
		pr.Valea Satului necadastrat	- nu sunt lucrări
	SAT VALEA ALBEȘTIULUI	-	- nu sunt lucrări
	SAT VALEA DĂII	pr.Valea Șaeș IV-1-96-29	- nu sunt lucrări
		pr. Boiu necadastrat	- nu sunt lucrări
SAT VALEA ȘARPATOCULUI	-	- nu sunt lucrări	
MUNICIPIUL SIGHIȘOARA	ORAȘ SIGHIȘOARA	r. Târnava Mare IV-1-96	Regularizare și îndiguire râu Târnava Mare intravilan Sighișoara, L reg =12,5km, L dig =5,25km, L cons =6,4km DA Mureș
		pr. Dracului IV-1-96-27	Regularizare și îndiguire pârâu intravilan Sighișoara, L reg =0,9km, L dig =1,5km, L cons =0,2km DA Mureș
		pr. Cloașterf necadastrat	Regularizare și îndiguire pârâu intravilan Sighișoara, L reg =1,2km, L dig =1,1km DA Mureș
		pr. Herțeș necadastrat	Regularizare pârâu intravilan Sighișoara, L reg =0,9km, L cons=0,5km DA Mureș
		pr. Vâlcândorf ( Câinelui ) IV-1-96-28	Regularizare și îndiguire pârâu intravilan Sighișoara, L reg = 1,1 km, L dig = 1,6 km DA Mureș
		pr. Șaeș IV-1-96-29	Regularizare pârâu intravilan Sighișoara, L reg =1,2km, L cons=0,9km DA Mureș
		<b><u>Rupere baraj Zetea și Vânători</u></b>	-
	SAT HETIUR	pr. V. Morii IV-1-96-31	- nu sunt lucrări
COMUNA DANEȘ	CENTRU COMUNĂ SAT DANEȘ	r. Târnava Mare IV-1-96	- nu sunt lucrări
		pr. Făgetului necadastrat	- nu sunt lucrări
		pr. Valea Crișului IV-1-96-30	Regularizare pârâu pe raza comunei, L reg = 2,4 km, L cons = 1,8 km DA Mureș
		pr. Valea Stejărenilor necadastrat	- nu sunt lucrări
		<b><u>Rupere baraj Zetea și Vânători (toată comuna)</u></b>	-
	pr. Boarteș IV-1-96-30	Regularizare pârâu pe raza comunei, L reg = 0,6 km, L cons = 1,2 km DA Mureș	
	SAT SELEUȘ	r.Târnava Mare IV-1-96	- nu sunt lucrări
pr. Valea Seleușului necadastrat		- nu sunt lucrări	
pr. Hetiurului necadastrat		- nu sunt lucrări	
	SAT CRIȘ	pr. Valea Crișului IV-1-96-30	- nu sunt lucrări
		pr. Valea Iacobeni necadastrat	- nu sunt lucrări
		pr.Găunoasa necadastrat	- nu sunt lucrări
		pr. Valea Sipotelui necadastrat	- nu sunt lucrări
		pr. Valea după Furci necadastrat	- nu sunt lucrări
	SAT STEJĂRENI	pr. Cărbunariilor necadastrat	- nu sunt lucrări
		pr. Sestinilor necadastrat	- nu sunt lucrări
		pr. Valea Stejărenilor necadastrat	- nu sunt lucrări
		pr. Valea Mare necadastrat	- nu sunt lucrări
		pr.Sasul necadastrat	- nu sunt lucrări

<b>COMUNA SASCHIZ</b>	CENTRU COMUNĂ SAT SASCHIZ	pr. Scroafa IV-1-96-21	Regularizare pârau pe raza comunei L reg = 0,6 km, DA Mureș	
		pr.Craiu Pietros necadastrat	- nu sunt lucrări	
	SAT CLOAȘTERF	pr. Cloașterf necadastrat	- nu sunt lucrări	
	SAT MIHAI VITEAZU	pr. Scroafa IV-1-96-21	- nu sunt lucrări	
pr. Fundătura necadastrat		- nu sunt lucrări		
<b>COMUNA APOLD</b>	CENTRU COMUNĂ SAT APOLD	pr. Saeș IV-1-96-29	- nu sunt lucrări	
		pr.Valea Mare necadastrat	- nu sunt lucrări	
		pr. Lobrih necadastrat	- nu sunt lucrări	
	SAT DAIA	pr.Saeș IV-1-96-29	- nu sunt lucrări	
		Pârau Boiu necadastrat	- nu sunt lucrări	
	SAT ȘAEȘ	pr.Saeș IV-1-96-29	- nu sunt lucrări	
SAT VULCAN	pr. Vulcan necadastrat	- nu sunt lucrări		
<b>ORAȘUL SOVATA</b>	ORAȘ SOVATA	r. Târnavă Mică IV-1-96-52	-	
		pr. Sovata IV-1-96-52-4	Regularizări L reg=0,4km, L cons=0,2km Consiliul local	
		pr.luhod IV-1-96-52-3	- nu sunt lucrări	
		pr. Nihod IV-1-96-52-3-1	- nu sunt lucrări	
		pr. Șig IV-1-96-52-3-2	- nu sunt lucrări	
		pr.Sebes IV-1-96-52-4-2	- nu sunt lucrări	
		pr.Maior necadastrat	- nu sunt lucrări	
		pr. Restat necadastrat	- nu sunt lucrări	
	pr. Adanc necadastrat	- nu sunt lucrări		
		pr. Cota necadastrat	- nu sunt lucrări	
		pr. Alunisul de sus necadastrat	- nu sunt lucrări	
		pr. Alunisul de jos necadastrat	- nu sunt lucrări	
		pr. Igelves necadastrat	- nu sunt lucrări	
		pr. Pietros necadastrat	- nu sunt lucrări	
		Lacul Ursu	- nu sunt lucrări	
		Lacul Alunis	- nu sunt lucrări	
		Lacul Negru	- nu sunt lucrări	
		Lacul Rosu	- nu sunt lucrări	
		Lacul Verde	- nu sunt lucrări	
		Lacul Mierlei	- nu sunt lucrări	
		Lacul Tineretului	- nu sunt lucrări	
	SAT SACADAT	pr. Sacadat IV-1-96-52-4-1	- nu sunt lucrări	
		pr. Taietura necadastrat	- nu sunt lucrări	
		pr. Stana necadastrat	- nu sunt lucrări	
		pr.Prunilor necadastrat	- nu sunt lucrări	
		pr.Tigeres necadastrat	- nu sunt lucrări	
		lac piscicol	- nu sunt lucrări	
	SAT ILIESI	pr. luhod IV-1-96-52-3	- nu sunt lucrări	
		pr. Rata necadastrat	- nu sunt lucrări	
		pr. Sesul necadastrat	- nu sunt lucrări	
	<b>COMUNA CHIBED</b>	CENTRU COMUNA SAT CHIBED	r. Târnavă Mică IV-1-96-52	-
			pr. Uronpataka necadastrat	-
	<b>COMUNA GHINDARI</b>	CENTRU COMUNĂ SAT GHINDARI	r. Târnavă Mică IV-1-96-52	Regularizare și îndiguire L reg= 2,4km; L dig= 2,4km; H dig= 2m; L coronament= 4m; DA Mureș
SAT TREI SATE		r.Târnavă Mică IV-1-96-52	- nu sunt lucrări	
SAT		pr.Solocma IV-1-96-52-5	- nu sunt lucrări	

	SOLOCMA	pr. Șiclod necadastrat	- nu sunt lucrări	
	SAT ABUD	pr.Ghegheș necadastrat	- nu sunt lucrări	
	SAT CEIE	pr. Ceie IV-1-96-52-6	- nu sunt lucrări	
pr. Bradul de sus necadastrat		- nu sunt lucrări		
ORAȘ SÂNGEORGIU DE PĂDURE	ORAȘ SÂNGEORGIU DE PĂDURE	r. Târnava Mică IV -1-96-52	Regularizare râu Târnava Mică la Sâng. de Pădure, Lreg =2,0 km, Lcons = 1,5 km DA Mureș	
		pr. Cușmed IV -1-96-52-7	Consolidări de maluri pe pârâul Cușmed, Lcons = 0,1 km SNCFR-BV	
		pr. Sanyaja IV -1-96-52-8	- nu sunt lucrări	
		pr. Batal necadastrat	- nu sunt lucrări	
		pr. Valea cu pietre necadastrat	- nu sunt lucrări	
		<u>Rupere baraj Bezid</u> <u>(toată comuna)</u>	-	
	SAT BEZID	pr. Bezid IV -1-96-52-7-2	- nu sunt lucrări	
SAT LOȚU	pr. Loțu IV -1-96-52-7-3	- nu sunt lucrări		
COMUNA NEAUA	CENTRU COMUNA SAT NEAUA	pr. Rigmani (Tarasveld) necadastrat	- nu sunt lucrări	
		pr. Ghegheș (pr. Mare) IV-1-96-52-9	Regularizare L reg = 9,4km DA Mureș	
		pr. Strâmb necadastrat	- nu sunt lucrări	
		pr. Șanțul Târgului necadastrat	- nu sunt lucrări	
		pr. Șanțul Fagului necadastrat	- nu sunt lucrări	
	SAT GHINEȘTI	pr. Ghegheș (pr. Mare IV-1-96-52-9	Regularizare L reg = 9,4km DA Mureș	
		pr. Valea Somos necadastrat	- nu sunt lucrări	
		pr. Valea Nagzvapa necadastrat	- nu sunt lucrări	
	SAT VĂDAȘ	pr. Ghegheș (pârâul Mare IV-1-96-52-9	Regularizare L reg = 9,4km DA Mureș	
		pr. Gorzsad necadastrat	- nu sunt lucrări	
		pr. Kis (Vadasd) necadastrat	- nu sunt lucrări	
		pr. Valea Bozod necadastrat	- nu sunt lucrări	
	SAT SÂNSIMION	pr. Rigmani necadastrat	- nu sunt lucrări	
		pr. Valea Pataros necadastrat	- nu sunt lucrări	
		pr. Valea Ropo necadastrat	- nu sunt lucrări	
		pr. Volgy necadastrat	- nu sunt lucrări	
	SAT RIGMANI	pr.Rigmani necadastrat	- nu sunt lucrări	
		pr. Valea Agyagas necadastrat	- nu sunt lucrări	
	COMUNA FÂNTÂNELE	CENTRU COMUNA SAT FÂNTÂNELE	r.Tarnava Mica IV-1-96-52	Îndiguire L = 1046m, l = 2m, H = dig 0,8m DA Mureș
			pr. Bikas necadastrat	- nu sunt lucrări
pr. Tormas necadastrat			- nu sunt lucrări	
<u>Rupere baraj Bezid</u> <u>(toată comuna)</u>			-	
SAT VIFOROASA		r. Tarnava Mica IV-1-96-52	Regularizare L reg = 2940m DA Mureș	
		pr. Ghinești IV-1-96-52-9	RegularizareLreg = 0,4 km, Lcons = 0,125 kmDA Mureș	
SAT CĂLINEȘTI		r.Tarnava Mica IV-1-96-52	- nu sunt lucrări	
		Torent Suveica necadastrat	- nu sunt lucrări	

	SAT BORDOȘIU	pr. Cibu IV-1-96-52-11-1	- nu sunt lucrări	
		pr. Vețca IV-1-96-52-11	- nu sunt lucrări	
	SAT CIBU	pr. Cibu IV-1-96-52-11-1	- nu sunt lucrări	
	SAT ROUA	pr. Roua IV-1-96-52-10	Regularizare pârau Roua , L reg = 5,0 km ANIF – Mureș	
COMUNA VEȚCA	CENTRU COMUNA SAT VEȚCA	pr. Vețca IV-196-52-11	- nu sunt lucrări	
		pr. Valea Viilor (Szolosvolgy) necadastrat	- nu sunt lucrări	
		pr. Valea Grâului (Buzasvolgy) necadastrat	- nu sunt lucrări	
		pr. Hamvas (Hamvasvolgy) necadastrat	- nu sunt lucrări	
		pr. Cibu IV-1-96-52-11-1	- nu sunt lucrări	
	SAT JACODU	pr. Vețca IV-196-52-11	- nu sunt lucrări	
		pr. Bezsakod necadastrat	- nu sunt lucrări	
		pr. Nagyvolgy necadastrat	- nu sunt lucrări	
	SAT SĂLĂȘURI	pr. Vețca IV-196-52-11	- nu sunt lucrări	
	COMUNA NADEȘ	CENTRU COMUNĂ SAT NADEȘ	pr. Nadeș IV-1-96-52-13	- nu sunt lucrări
pr. Ciortaș IV-1-96-52-12			- nu sunt lucrări	
pr. Podei IV-1-96-52-13-1			- nu sunt lucrări	
pr. Roateș necadastrat			Regularizare pr. Nadeș, Lreg=1100m DA Mureș	
SAT ȚIGMANDRU		pr. Nadeș IV-1-96-52-13	- nu sunt lucrări	
		pr. Roateș necadastrat	- nu sunt lucrări	
SAT PIPEA		pr. Nadeș IV-1-96-52-13	- nu sunt lucrări	
SAT MĂGHERUȘ		pr. Măgheruș IV-1-96-52-13-2	Regularizare Măgheruș, Lreg=4km; DA Mureș	
COMUNA BĂLĂUȘERI		CENTRU COMUNA SAT BĂLĂUȘERI	r. Tarnava Mica IV-1-96-52	Polder Bălăușeri dig de protecție L=1130m; l=2m; h=2m; DA Mureș
			Scurgeri de pe versanți	- nu sunt lucrări
	SAT AGRIȘTEU	pr. Agrișteu IV-1-96-52-14	- nu sunt lucrări	
		pr. Tag necadastrat	- nu sunt lucrări	
	SAT CHENDU	pr. Nadeș IV-1-96-52-13	Regularizare pârau Nadeș pe raza comunei, Lreg = 5,8 km, Lcons = 2,0 km DA Mureș	
		pr. Valea Ompodo necadastrat	- nu sunt lucrări	
	SAT DUMITRENI	pr. Ciortaș IV-1-96-52-12	- nu sunt lucrări	
			<b><u>Rupere baraj Bezid (toată comuna)</u></b>	

COMUNA COROI SÂNMĂRTIN	CENTRU COMUNĂ SAT COROI-SÂNMĂRTIN	r.Tarnava Mica IV-1-96-52	-
	SAT COROI	r. Tarnava Mica IV-1-96-52	Dig de apărare Coroi, L=1300m; l=4m; h=4m; Pantă taluz-1: 2 ;Acumulare nepermanentă Bălăușeri Vac = 24,5 mil mc, Baraj beton : L = 16 m; h = 19 m; l = 19m; DA Mureș
		<b>Rupere baraj Bezid și Bălăușeri (toată comuna)</b>	-
	SAT ODRIHEI	r.Tarnava Mica IV-1-96-52	-
	SAT ȘOIMUȘ	r. Tarnava Mica IV-1-96-52	-
pr.Valea Seleşului IV-1-96-52-16		-	
pr.Dosului necadastrat		-	
COMUNA VIȘOARA	SAT VIIȘOARA CENTRU COMUNĂ	pr. Domald IV-1-96-52-15	Regularizare Lreg = 3558m DA Mureș
		Torent Ursoaia necadastrat	- nu sunt lucrări
		pr. Hegbea necadastrat	- nu sunt lucrări
		pr. Seleş IV-1-96-52-16	- nu sunt lucrări
	SAT SÂNTIOANA	pr. Sântioana IV-1-96-52-17	- nu sunt lucrări
		pr. Fundătura IV-1-96-52-17-1	- nu sunt lucrări
		Torent Meghindoala	- nu sunt lucrări
SAT ORMENIȘ	pr. Sântioana IV-1-96-52-17	nu sunt lucrări	
COMUNA ZAGĂR	CENTRU COMUNA SAT ZAGĂR	pr.l Domald IV-1-96-52-15	Regularizare pârau Domald, L reg = 5342m; DA Mureș
	SAT SELEUȘ	pr. Seleş IV-1-96-52-16	- nu sunt lucrări
COMUNA SUPLAC	CENTRU COMUNA SAT SUPLAC	r.Tarnava Mica IV-1-96-52	Îndiguire L =2489 ml l =4 ml, h =0,5-2 m DA Mureș
		V. Nepermanenta necadastrat	- nu sunt lucrări
	SAT IDRIFAIA	r. Tarnava Mica IV-1-96-52	- nu sunt lucrări
		pr. Goganului necadastrat	- nu sunt lucrări
	SAT LASLĂU MARE	r. Tarnava Mica IV-1-96-52	- nu sunt lucrări
		pr.Santioana IV-1-96-52-17	- nu sunt lucrări
	SAT LASLĂU MIC	pr. Fundătura IV-1-96-52-17-1	-
<b>Rupere baraj Bezid și Bălăușeri (toată comuna)</b>		-	
SAT VĂIDĂCUȚA	pr. Văidăcuța necadastrat	-	
COMUNA BAHNEA	CENTRU COMUNĂ SAT BAHNEA	pr. Idiciu IV-1-96-52-18-1	Îndiguire și regularizare Lreg = 10,725km; Ldig mal st =1,879km; Ldig mal dr = 1,955km; h med = 1,08m; l med coronament = 4 m DA Mureș



		pr. Cund IV-1-96-52-18	Îndiguire și regularizare Lreg = 9,69 km; Ldig mal st = 0,85km; Ldig mal dr = 0,99 km; h med = 0,87m; l coronament = 2m DA Mureș	
		r.Târnava Mică IV-1-96-52	- nu sunt lucrări	
		<b><u>Rupere baraj Bezid și Bălăușeri (toată comuna)</u></b>	-	
		pr. Leșului necadastrat	- nu sunt lucrări	
	SAT IDICIU	pr. Idiciu IV-1-96-52-18-1	- nu sunt lucrări	
		pr. Hula necadastrat	- nu sunt lucrări	
		torent Sub Viisoare	- nu sunt lucrări	
	SAT DAIA	pr. Idiciu IV-1-96-52-18-1	- nu sunt lucrări	
		pr. Bicului necadastrat	- nu sunt lucrări	
	SAT LEPINDEA	pr. Idiciu IV-1-96-52-18-1	- nu sunt lucrări	
pr. Lepindea necadastrat		- nu sunt lucrări		
	SAT CUND	pr. Cund IV-1-96-52-18	- nu sunt lucrări	
		pr. Geacașului necadastrat	- nu sunt lucrări	
		pr. Recea necadastrat	- nu sunt lucrări	
		pr. Livezii necadastrat	- nu sunt lucrări	
	SAT GOGAN	pr. Cund IV-1-96-52-18	- nu sunt lucrări	
		pr. Daii necadastrat	- nu sunt lucrări	
	SAT BERNADEA	r. Târnava Mică IV-1-96-52	- nu sunt lucrări	
		pr. Daii necadastrat	- nu sunt lucrări	
	COMUNA MICA	CENTRU COMUNA SAT MICA	r. Târnava Mică IV-1-96-52	- nu sunt lucrări
			<b><u>Rupere baraj Bezid și Bălăușeri (toată comuna)</u></b>	
torent Dealu			- nu sunt lucrări	
pr. lui Tulipa necadastrat			- nu sunt lucrări	
torent Groapa Micii			- nu sunt lucrări	
SAT SOMOSTELNIC		pr. Valea Mare necadastrat	- nu sunt lucrări	
SAT ABUȘ	r.Târnava Mică IV-1-96-52	- nu sunt lucrări		
	SAT CĂPĂLNA DE SUS	r. Târnava Mică IV-1-96-52	- nu sunt lucrări	
		vale nepermanentă	- nu sunt lucrări	
	SAT CEUAȘ	pr.Ceuăș necadastrat	- nu sunt lucrări	
	SAT HARANGLAB	pr. Haranglab necadastrat	- nu sunt lucrări	
	SAT DEAJ	r. Târnava Mică IV-1-96-52	- nu sunt lucrări	

		pr. Hinder necadastrat	- nu sunt lucrări
		pr. Batoș IV-1-96-52-19	Îndiguire și regularizare, L=900m; h=1m; Lreg= 0,3km DA Mureș
		pr. Haranglab IV-1-96-52-20	- nu sunt lucrări
COMUNA BĂGACIU	CENTRU COMUNA SAT BĂGACIU	pr. Bedea IV-1-96-52-21	- nu sunt lucrări
		Torent	- nu sunt lucrări
	SAT DELENI	pr. Sărata IV-1-96-52-22	- nu sunt lucrări
COMUNA GĂNEȘTI	CENTRU COMUNA SAT GĂNEȘTI	r. Târnavă Mică IV - 1 - 52	- nu sunt lucrări
		pr. Lui Bal necadastrat	- nu sunt lucrări
		pr. Bedea IV-1-96-52-21	- nu sunt lucrări
		pr. Hărănglab IV-1-96-52-20	- nu sunt lucrări
		pr. V. Rozătoarelor necadastrat	- nu sunt lucrări
	SAT SUB PĂDURE	pr. Sărata (Giuluş) IV-1-96-52-22	- nu sunt lucrări
	SAT SEUCA	r. Târnavă Mică IV - 1 - 52	- nu sunt lucrări
	SAT PĂUCIȘOARA	<b><u>Rupere baraj Bezid și Bălăușeri (toată comuna)</u></b>	-
MUNICIPIUL TÂRNAVENI	ORAȘ TÂRNAVENI	r. Târnavă Mică IV-1-96-52	Îndiguire și regularizare Târnavă Mică la Târnaveni Lreg =22,835km; Ldig = 3km l=2,5-4m; h=3m DA Mureș
		pr. Școlii necadastrat	Regularizare Lreg =2 km cu tuburi diametru 2200 mm DA Mureș
		pr. Sărata IV-1-96-52-22	Îndiguire Pârâul Sărat Ldig=2,2km; l=3m; h=2,5m DA Mureș
		pr. Plopilor necadastrat	Îndiguire Pârâul Plopilor Ldig =640m; l=1,5m; h=2,8 -3m, DA Mureș
		<b><u>Rupere baraj Bezid și Bălăușeri (tot municipiul)</u></b>	-
		pr. Saroș IV-1-96-52-23	Îndiguire și regularizare pr. Saroș la Târnaveni, L dig = 2,0 km, L reg = 1,86 km, L cons = 0,5 km DA Mureș
COMUNA ADĂMUȘ	CENTRU COMUNA SAT ADAMUȘ	r. Târnavă Mică IV-1-96-52	Îndiguire L dig = 1130m ldig = 1 - 3m DA Mureș
		pr. Veres necadastrat	- nu sunt lucrări
		pr. Veltului necadastrat	- nu sunt lucrări
		pr. Adămuș IV-1-96-52-24	- nu sunt lucrări
	SAT CORNEȘTI	r. Târnavă Mică IV-1-96-52	- nu sunt lucrări
		pr. Cornești IV-1-96-52-24a	- nu sunt lucrări
		<b><u>Rupere baraj Bezid și Bălăușeri (toată comuna)</u></b>	-
		pr. Valea Mare necadastrat	- nu sunt lucrări
	SAT CRĂIEȘTI	pr. Mare necadastrat	Regularizare Lreg =410M DA Mureș
		r.Târnavă Mică IV-1-96-52	Îndiguire Ldig = 1984m, ldig = 1-3m, h =2/4m DA Mureș
	SAT DÂMBĂU	pr. Dambau necadastrat	Regularizare pr.Dambau Lreg =250m DA Mureș
	SAT CHINCIUS	pr. Mare necadastrat	- nu sunt lucrări

	SAT HEREPEA	pr. Herepea necadastrat	- nu sunt lucrări
<b>COMUNA SĂRĂȚENI</b>	CENTRU COMUNĂ SAT SĂRĂȚENI	r. Târnava Mică IV-1-96-52	- nu sunt lucrări
		pr. Beheci necadastrat	- nu sunt lucrări
<b>COMUNA MĂDĂRAȘ</b>	CENTRU COMUNĂ SAT MĂDĂRAȘ	pr. Comlod IV-1-74	- nu sunt lucrări
		pr. Comunal necadastrat	- nu sunt lucrări
<b>COMUNA BERENI</b>	CENTRU COMUNĂ SAT BERENI	pr. Nirajul Mic IV-1-67-5	- nu sunt lucrări
		pr. Băra IV-1-67-5-2	- nu sunt lucrări
	SAT BĂRA	pr. Băra IV-1-67-5-2	- nu sunt lucrări
	SAT CÂNDU	pr. Cându necadastrat	- nu sunt lucrări
	SAT MĂRCULENI	pr. Livada Mare IV-1-67-5-3	- nu sunt lucrări
		pr. Puturos necadastrat	- nu sunt lucrări
	SAT DROJDII	pr. Drojdii necadastrat	- nu sunt lucrări
SAT EREMIENI	pr. Eremieni necadastrat	- nu sunt lucrări	
<b>COMUNA CORUNCA</b>	CENTRU COMUNĂ SAT CORUNCA	pr. Sărat (Vațman) IV-1-63-1	- nu sunt lucrări
		pr. Pocloș IV-1-63	Regularizare pârau Pocloș la CORUNCA Lreg =2,8 km DA Mureș
		pr. Bozeni necadastrat	- nu sunt lucrări
	SAT BOZENI	pr. Sărat ( Bozeni) necadastrat	- nu sunt lucrări

## SPAȚII DE CAZARE ȘI CAPACITĂȚI DE PREPARARE A HRANEI

Nr crt	LOCALITATEA/SPAȚII DE CAZARE	Nr. pers ce pot fi cazate	Capacități de preparare a hranei	Observații
<b>MUNICIPIUL TÂRGU-MUREȘ</b>				
1.	HOTEL CONTINENTAL	224	350	
2.	HOTEL GRAND	236	200	
3.	HOTEL PARC	104	100	
4.	HOTEL TRANSILVANIA	131	300	
5.	HOTEL TINERETULUI	84	100	
6.	HOTEL SPORT	88		
7.	HOTEL VOIAJOR	67	200	
8.	HOTEL AMBASADOR	70	100	
9.	CASA AGRONOMULUI	80	40	
10.	PENSIUNEA TEMPO	12	100	
11.	PENSIUNEA ANA	27	170	
12.	PENSIUNEA ANA-MARIA	19	50	
13.	TIP-TOP ESPRESSO	0	100	
14.	VILLA HELVETIA	22	50	
15.	Gr. Școlar Avram Iancu	100	70	
16.	Gr. Școlar Aurel Persu	1.000		
17.	Gr. Școlar C. Brâncuși	120		
18.	Gr. Școlar Electromureș	30		
19.	Gr. Școlar Gh. Marinescu	220	100	
20.	Gr. Școlar Ion Vlasiu	210		
21.	Gr. Școlar Agricol	140		
22.	Gr. Școlar Economic	250	150	
23.	Lic de Artă	80		
24.	Lic Pedagogic	200	100	
25.	Lic. Bolyai Farkas	56		
26.	Camping	108		
27.	Campus UMF	1.170	300	
28.	Capus Univ. Petru Maior	340	100	
29.	Agenția taberelor școlare	180		
30.	Hotel Concordia	35	500	
31.	Hotel Atlantic	10	75	
32.	Hotel Everest	44	150	
33.	Camping Sc Unita	90	100	
34.	Casa de oaspeți	31	180	
35.	Azil de noapte	95	100	
36.	Pensiune Europa	23	300	
37.	Pensiune Casa Adria	14	42	
<b>MUNICIPIUL TÂRNĂVENI</b>				
1.	HOTEL IRIS	56	50	
2.	Bloc SC CONTI SA	36		
3.	HOTEL TREI BRAZI	42	120	
4.	Cantina CARBID FOX	1000	1000	
5.	Lic. A. Bârseanu	500		

6.	Școala de Arte și Meserii	150		
7.	Colegiul tehnic	700	500	
8.	Gimnaziul de Stat TRAIAN	1000		
9.	Gimnaziul de Stat A. IANCU	400		
10.	Gimnaziul de Stat Boziaș	200		
11.	Restaurant TÂRNAVA		800	
12.	Restaurant Cramă		500	
13.	Restaurant STRAND		200	
14.	Restaurant STEJARUL		100	
15.	Cantina GECSAT		150	
16.	Cantina COMARDELEANA		150	
17.	Cămin cultural Bobohalma	150	200	
18.	Școală generală Botorca	25		
19.	Pensiunea Iris	40	40	
<b>SPAȚII CARE POT FI AMENAJATE</b>				
1.	Grup garsoniere PRIMĂRIE	180		
2.	Cămin (internat) Primărie (grup școlar chimie)	200	170	
3.	Cămin cultural Bobohalma	150		
4.	Casa Municipală de Cultură	150		
<b>MUNICIPIUL SIGHIȘOARA</b>				
1.	Șc. Gen nr. 5	641		
2.	Șc. Gen nr. 6	810		
3.	Șc. Gen nr. 7	1.194		
4.	Casa de cultură	504		
5.	Internat Lic. Industrie Ușoară	108	240	
6.	Lic. Agroindustrial	378		
7.	Grădinița nr. 1	324		
8.	Cant. rest. PARAT RO		2000	
9.	Cantina CESIRO		1000	
10.	Cantina Lic. Joseph H		220	
11.	Rest. Vlad Dracul		180	
12.	Hotel SIGHIȘOARA	64	300	
13.	Hotel REX	64	200	
14.	Hotel Steaua	120	300	
15.	Pensiunea Hera	14	0	
16.	Pensiunea Casa cu cerbi	10	210	
<b>MUNICIPIUL REGHIN</b>				
1.	Șc. Gen nr. 5	200		
2.	Lic. Lucian Blaga	400	500	
3.	Șc. Gen nr. 1	400		
4.	Șc. Gen nr. 2	800		
5.	Casa de cultură	100		
6.	Grădiniță	200	300	
7.	Pensiunea Class	50	300	
8.	Pensiune Biserica reformată	100	300	
9.	Restaurant Pădurea Rotundă		500	
10.	Restaurant Brădulețu		500	
11.	Restaurant Stejaru		500	
12.	Restaurant Intim		500	

13.	Restaurant Casablanca		500	
14.	Restaurant Izvorul	50	700	
15	Restaurant Caraiman		400	
16.	Hotel Parc	22	100	
17.	Hotel Pădurea Rotundă	200	150	
18.	Pensiunea Anker	32	100	
19.	Pensiunea ANCA	50	200	
20.	Pensiune Valea regilor	50	300	
21.	Motel Adra	100	300	
<b>ORAȘUL SOVATA</b>				
1.	Cămin cultural Săcădat	75	-	
2.	Cămin cultural Iliești	250	-	
3.	Hotel Sovata	303	640	
4.	Hotel Făget	260	440	
5.	Hotel Brădet	185	300	
6.	Hotel Aluniș	251	250	
7	Hotel Hefaistos	150	600	
8	Hotel Căprioara	60	0	
9	Hotel Tivoli	40	200	
10	Han Ursu Negru	61	360	
11	Tabăra de Copii	180	360	
12	Popas Cireșel	106	90	
13	Popas Stâna de Vale	144	50	
14	49 de VILE	1498		
15	Șc. Gen nr. 1	500		
16	Șc. Gen nr. 2	600		
17	Șc. Gen nr. 3	100		
18	Liceul industrial	1000		
19	Restaurant Ciuperca	0	240	
20	Restaurant Transilvania	0	240	
21	Restaurant Intim	0	240	
22	Restaurant Parc		240	
23	Pensiunea nr. 1		240	
24	Pensiunea nr. 2		960	
25	Pensiunea nr. 5		1200	
26.	Hotel Edelweiss	0	60	
27.	Căsuțe Bungalow	104	104	
28.	Pensiunea Pasager	14	130	
<b>ORAȘUL LUDUȘ</b>				
1.	HOTEL TRANSILVANIA	0	300	
2.	CABANA SALCĂMUL	20	100	
3.	CĂMIN SC ZAHĂRUL SA	20	300	
4.	INTERNAT GRUP ȘCOLAR	150	1.250	
5.	SALĂ DE SPORT ȘC. GEN. NR.1	500		
6.	SALĂ DE SPORT ȘC. GEN. NR. 2	400		
7.	RESTAURANTUL MUREȘUL		1.300	
8.	RESTAURANT NON STOP		400	
9.	RESTAURANT STADION		1.600	
10.	RESTAURANT PANEM		1.500	
11.	RESTAURANT BOLOGA		600	

12.	RESTAURANT JUMBO		900	
13.	CANTINA LUTEX SA		900	
14.	Motel Salcâmul	10	300	
<b>ORAȘUL IERNUT</b>				
1.	Școală generală Str. Mihai E.	1200		
2.	Școală generală str. Tudor V.	300		
3.	Școală generală str. Gh. Doja	400		
4.	Lic. energetic	1300	1500	
5.	Rest. MĂRUL ROȘU		500	
6.	Rest. COROANA		600	
7.	Școală generală Cipău	250	0	
8.	Cămin cultural	250	300	
9.	Școală generală Sălcud	400	-	
10.	Cămin cultural	350	400	
11.	Școală generală Lechința	120		
12.	Cămin cultural	80	200	
13.	Școală generală Sf. Gheorghe	50		
14.	Cămin cultural	80	150	
15.	Școală generală Deag	50		
16.	Cămin cultural	100	150	
<b>ORAȘUL SĂRMAȘU</b>				
1.	Grup Școlar	1670	100	
2.	Casă de cultură	250	250	
3.	Centrul de Sănătate	170	40	
4.	Școală generală Balda	200	0	
5.	Cămin cultural Balda	200	200	
6.	Școală generală Larga	60	0	
7.	Cămin cultural Sărmășelu	200	200	
8.	Școală generală	120	0	
9.	Cămin cultural Vișinelu	140	140	
10.	Școală generală	120	0	
11.	Școală generală Sărmășel Gară	160	0	
12.	Cămin cultural	140	140	
<b>ORAȘUL UNGHENI</b>				
1.	Școală generală	100	0	
2.	Sală de sport	100	0	
3.	Cămin cultural Vidrasău	100	100	
4.	Cămin cultural Cerghid	100	100	
5.	Cămin cultural Cerghizel	100	100	
6.	Cămin cultural Sausa	80	80	
7.	Cămin cultural Morești	100	100	
8.	Motel Darina	29	500	
<b>ORAȘUL MIERCUREA NIRAJULUI</b>				
1.	Școală generală	100		
2.	Cămin cultural	120		
3.	Grup Școlar	160		
4.	Cent. Adm. Did.	60	300	
5.	Internat	40	180	
6.	Școală generală Dumitrești	60		
7.	Cămin cultural	34		

8.	Școală generală Tâmpa	60		
9.	Cămin cultural	52		
10.	Școală generală Șardu Nirajului	80		
11.	Cămin cultural	20		
12.	Școală generală Lăureni	20		
13.	Cămin cultural	20		
14.	Școală generală Moșuni	80		
15.	Cămin cultural	30		
16.	Cămin cultural Beu	25		
17.	Cămin cultural Veța	20		
<b>ORAȘUL SÂNGEORGIU DE PADURE</b>				
1.	Școala generală	1501	600	
2.	Grădinița	-	300	
3.	Restaurant MIXVASS	21	120	
4.	Școala generală BEZID	100	0	
5.	Căminul cultural BEZID	100	300	
6.	Casă de oaspeți BEZID	20	0	
7.	Hotel Sofalvi Juliana	7	0	
<b>COMUNE</b>				
<b>1.</b>	<b>ACĂȚARI</b>			
1.	Școală generală	80	0	
2.	Cămin cultural	150	500	
3.	Școală generală nr. 2	250	0	
4.	Popicărie	150	0	
5.	Școală generală Roteni	120	0	
6.	Cămin cultural	200	400	
7.	Școala generală Văleni	120	0	
8.	Cămin cultural	200	0	
9.	Școala generală Murgești	50	0	
10.	Cămin cultural	150	200	
11.	Școala generală Stejeriș	60	0	
12.	Cămin cultural Stejăriș	100	0	
13.	Școala generală Găiești	50	0	
14.	Cămin cultural	80	0	
15.	Cămin cultural Gruișor	90	0	
16.	Școală generală	50	0	
17.	Școală generală Suveica	30	0	
18.	Cămin cultural Suveica	60	0	
19.	Școală generală Corbești	50	0	
20.	Hotel Stejăriș	32	120	
<b>2.</b>	<b>ADĂMUȘ</b>			
1.	Școală generală Adămuș	240	0	
2.	Grădiniță Adămuș	100	0	
3.	Școală generală Cornești	150	0	
4.	Grădiniță Cornești	120	0	
5.	Școală generală Crăiești	240	0	
6.	Grădiniță	70	0	
7.	Școală generală Dâmbău	120	0	
8.	Grădiniță	100	0	
9.	Cămin cultural Adămuș	280	280	



10.	Cămin cultural Cornești	250	250	
11.	Cămin cultural Crăiești	250	250	
12.	Cămin cultural Dâmbău	120	120	
<b>3.</b>	<b>ALBEȘTI</b>			
1.	Cămin cultural Boiu	150	300	
2.	Școală generală Albești	100		
3.	Școală generală Boiu	120		
4.	Școală generală Topa	20		
5.	Mănăstirea Jacu	30	30	
6.	Hotel EUROPA	69	500	
<b>4.</b>	<b>ALUNIȘ</b>			
1.	Școală generală Aluniș	350		
2.	Grădiniță Aluniș	350		
3.	Dispensar Medic Aluniș	5		
4.	Cămin cultural Aluniș	300	1.350	
5.	Școală generală Fițcău	150		
6.	Cămin cultural Fițcău	150	500	
7.	Școală generală Lunca Mureșului	150		
8.	Grădiniță Lunca Mureșului	8		
9.	Cămin cultural Lunca Mureșului	300	500	
10.	Casa NIMROD	100	250	
11.	Fundația "Wass"		200	
<b>5.</b>	<b>APOLD</b>			
1.	Școală generală Apold	200	0	
2.	Cit. sănătății	400	400	
3.	Cămin cultural Șaeș	200		
4.	Școală generală	200		
<b>6.</b>	<b>AȚINTIȘ</b>			
1.	Cămin cultural Cecălaca	30		
2.	Școală generală Ațintiș	50		
3.	Școală generală Botez	20		
4.	Școală generală Istihaza	20		
<b>7.</b>	<b>BAHNEA</b>			
1.	Școală generală Bahnea	300	0	
2.	Șc. Gen. Nr. 4 Bahnea	80		
3.	Școală generală Gogan	30		
4.	Școală generală Lepindea	25		
5.	Școală generală Idiciu	20		
6.	Școală generală Bernadea	20		
7.	Școală generală Cund	50		
8.	Școală generală Daia	20		
9.	Cămin cultural Bernadea	40		
10.	Școală generală Gogan	45		
11.	Cămin cultural Idiciu	20		
12.	Cămin cultural Lepindea	50		
13.	Cămin cultural Cund	40		
14.	Cămin cultural Daia	60		
15.	Grădiniță Bahnea	28	-	
16.	Cămin cultural Bahnea	120		
<b>8.</b>	<b>BĂGACIU</b>			

1.	Școală generală	200		
2.	Cămin cultural	100	300	
3.	Școală generală Delenii	300		
4.	Cămin cultural Delenii	100	350	
5.	Club SNGN ROMGAZ Delenii		200	
<b>9.</b>	<b>BĂLA</b>			
1.	Școală generală	275	-	
2.	Cămin cultural	177	350	
3.	Școală generală Ercea	60	-	
4.	Cămin cultural	150	200	
<b>10.</b>	<b>BAND</b>			
1.	Școală generală	500		
2.	Cămin cultural	800		
3.	Grădiniță	160		
4.	Școală generală Fânațe	120		
5.	Cămin cultural	360		
6.	Școală generală Draculea	40		
7.	Școală generală Negreni	20		
8.	Școală generală Mădărașului	40		
9.	Școală generală Mărășești	50		
10.	Școală generală Valea Rece	60		
11.	Școală generală Oroii	80		
12.	Școală generală Petea	40		
<b>11</b>	<b>BATOȘ</b>			
1.	Școală generală	500		
2.	Cămin cultural	200	400	
3.	Ferma nr. 1 și 7	395	470	
4.	Școală generală Gorenii	150		
5.	Cămin cultural	150	250	
6.	Școală generală Dedrad	500		
7.	Cămin cultural	250	500	
8.	Cămin cultural Uila	100	200	
9.	Școală generală	300		
<b>12.</b>	<b>BERENII</b>			
1.	Școală generală	50	-	
2.	Cămin cultural	200	200	
3.	Școală generală Băra	40	-	
4.	Cămin cultural	150	150	
5.	Școală generală Cându	30	-	
6.	Cămin cultural	75	150	
7.	Școală generală Drojdii	50	-	
8.	Cămin cultural	100	150	
9.	Școală generală Eremieni	35	-	
10.	Cămin cultural	300	335	
11.	Școală generală Maia	70	-	
12.	Cămin cultural	150	220	
13.	Școală generală Mărculeni	200	-	
14.	Cămin cultural	200	400	
<b>13.</b>	<b>BICHIȘ</b>			
1.	Școală generală	180	180	

2.	Cămin cultural	107	107	
3.	Școală generală Gimbut	130	130	
4.	Cămin cultural	80	80	
5.	Școală generală Nandra	110	110	
6.	Cămin cultural	36	36	
7.	Școală generală Ozd	170	170	
8.	Cămin cultural	226	226	
<b>14.</b>	<b>BĂLĂUȘERI</b>			
1	Grădiniță Agrișteu	35	-	
2	Școală generală Chendu Mic	130	-	
3	Cămin cultural Chendu Mic	180	-	
4	Hotel Federalcoop	48	180	
<b>15.</b>	<b>BEICA DE JOS</b>			
1.	Școală generală	250	-	
2.	Cămin cultural	150	300	
3.	Școală generală Beica de Sus	100	-	
4.	Cămin cultural	150	180	
5.	Școală generală Nadășa	100	-	
6.	Cămin cultural	150	200	
7.	Școală generală Cacuciu	60	-	
8.	Cămin cultural	110	150	
9.	Școală generală Șerbeni	200	-	
10.	Cămin cultural	150	300	
11.	Școală generală Sânmihai de Pădure	120	-	
12.	Cămin cultural	150	250	
<b>16.</b>	<b>BOGATA</b>			
1.	Cămin cultural Bogata	50	200	
2.	Cămin cultural Ranta	20		
3.	Școală generală Bogata	100		
4.	Școală primară Ranta	40		
<b>17.</b>	<b>BREAZA</b>			
1.	Cămin cultural Breaza	80	260	
2.	Cămin cultural Filpișu Mare	80	300	
3.	Cămin cultural Filpișu Mic	80	300	
4.	Școală generală Breaza	120		
5.	Școală generală Filpișu Mare	80		
6.	Școală generală Filpișu Mic	80		
<b>18.</b>	<b>BRÂNCOVENEȘTI</b>			
1.	Cămin cultural Brâncovenești	200		
2.	Cămin cultural Idicel	100	200	
3.	Cămin cultural Idicel Pădure	100	200	
4.	Cămin cultural Săcalu de Pădure	100	150	
5.	Cămin cultural Vălenii de Mureș	100	300	
6.	Școală generală Brâncovenești	100		
8.	Școală generală Idicel	50		
9.	Școală primară Idicel Pădure	100		
12.	Școală primară Săcalu de Pădure	50		
13.	Școală generală Vălenii de Mureș	150		
<b>19.</b>	<b>CEUAȘU DE CÂMPIE</b>			
1.	Școală generală	300	-	

2.	Cămin cultural	300	300	
3.	Cămin cultural Voiniceni	500	500	
4.	Școală generală	500	-	
5.	Cămin cultural Câmpenița		400	
6.	Cămin cultural Porumbeni		500	
7.	Cămin cultural Herghelia		300	
<b>20.</b>	<b>CRĂCIUNEȘTI</b>			
1.	Școala gen. Nr. 1	200	-	
2.	Școala gen. Nr. 2	100	-	
3.	Cămin cultural	500	500	
4.	Școală generală Cornești	160	-	
5.	Cămin cultural	300	300	
6.	Școală generală Cinta- Tirimioara	75	-	
7.	Cămin cultural	200	200	Dacă nu e sit. de inundații
8.	Școală generală Budiu Mic	70	-	
<b>21.</b>	<b>CHEȚANI</b>			
1.	Școală generală	250	-	
2.	Cămin cultural	150	200	
3.	Școală generală Hădăreni	180	-	
4.	Cămin cultural	100	150	
5.	Școală generală Grindeni	250	-	
6.	Cămin cultural	120	230	
<b>22.</b>	<b>CHIPHERU DE JOS</b>			
1.	Școală generală Chiheru de Jos	120		
2.	Cămin cultural	200	200	
3.	Școală generală sat Chiheru de Sus	70		
4.	Cămin cultural Chiheru de Sus	150	150	
5.	Școală generală Urisiu de Jos	70		
6.	Cămin cultural	150	150	
7.	Școală generală Urisiu de Sus	180		
8.	Cămin cultural	200	200	
<b>23.</b>	<b>COZMA</b>	-	-	
<b>24.</b>	<b>COROISĂNMĂRTIN</b>			
1.	Grădiniță Coroisânmărtin	25		
2.	Școală generală sat Odrhei	60		
3.	Cămin cultural Odrhei	50	150	
4.	Școală generală sat Coroi	40		
5.	Cămin cultural Coroi	50	90	
<b>25.</b>	<b>CRISTEȘTI</b>			
1.	Școală generală	600	-	
2.	Cămin cultural	200	250	
3.	Școală generală Vălureni	150	150	
4.	Cămin cultural	100	-	
5.	Hotel SC VIA PETROLEUM	20	60	
6.	Motel SC Muri Benz Oil SRL	29	90	
<b>26.</b>	<b>CUCERDEA</b>			
1.	Școală generală	60	120	
2.	Cămin cultural	32	70	
3.	Școală generală Seulia de Mureș	45	90	

4.	Cămin cultural Seulia de Mureș	25	50	
5.	Cămin cultural Bord	25	50	
<b>27.</b>	<b>CUCI</b>			
1.	Școală generală Cuci	200		
2.	Școală generală Petrilaca	150		
3.	Cămin cultural Petrilaca	100	250	
4.	Școală generală Dătășeni	80		
5.	Cămin cultural Dătășeni	120		
6.	Școală generală Orosia	60		
7.	Cămin cultural Orosia	50		
<b>28.</b>	<b>CRĂIEȘTI</b>			
1.	Școală generală Crăiești	350		
2.	Cămin cultural Crăiești	150	300	
3.	Biserică Crăiești	64		
4.	Grădiniță Crăiești	56		
5.	Școală generală sat Milășel	60	120	
6.	Cămin cultural Milășel	80	160	
7.	Școală generală sat Lefaia	60	120	
8.	Cămin cultural Lefaia	60	120	
<b>29.</b>	<b>CORUNCA</b>			
1.	Cămin cultural	102	280	
2.	Școală generală	150	-	
3.	Cămin cultural Bozeni	30	10	
4.	Școală generală	20	10	
5.	Pensiune Dunca	12	50	
6.	Pensiune Sandra	8	0	
7.	Pensiune Fodor Annamaria	6	0	
<b>30.</b>	<b>CHIBED</b>			
1.	Cămin cultural	83	160	
2.	Școală generală	97		
<b>31.</b>	<b>DANEȘ</b>			
1.	Cămin cultural Daneș	115	300	
2.	Grădiniță Daneș	25		
3.	Cămin cultural Criș	40	100	
4.	Cămin cultural Stejăreni		50	
5.	Școală generală Daneș	250	50	
6.	Școală generală Seleuș	110	50	
7.	Cămin cultural Seleuș	114	100	
8.	Grădiniță Seleuș	13		
9.	S.C. AGROSERV	225		
10.	Casă parohială ortodoxă Seleuș	60		
11.	Casă parohială evanghelică	15		
12.	Școală generală Criș	25		
13.	Casa parohială ortodoxă Criș	125		
14.	S.C. AGROCRIȘ	250		
15.	HOTEL DRACULA	34	100	
16.	MOTEL FĂNTÂNA MARCULUI	20	150	
17.	SC NATURA SRL	50		
18.	MOARA SELEUȘ	20		

19.	MOARA STEJĂRENI	15		
20.	MOARA CRIȘ	10		
21.	Hanul Dracula 2	17	40	
<b>32.</b>	<b>DEDA</b>			
1.	Cămin cultural	100		
2.	Centrul M.S.	50	50	
3.	Școală generală Bistra Mureșului	150		
4.	Școală generală Filea	50		
5.	Cămin cultural	100		
6.	Școală generală Pietriș	50		
7.	Cămin cultural	50		
<b>33.</b>	<b>EREMITU</b>			
1.	Cămin cultural	100	100	
2.	Școală generală	50	-	
<b>34.</b>	<b>ERNEI</b>			
1.	Cămin cultural Ernei	100	200	
2.	Școală generală sat Dumbrăv.	150	200	
3.	Cămin cultural Dumbrăvioara	100	300	
4.	Cămin cultural sat Călușeri	80	150	
<b>35.</b>	<b>FĂRĂGĂU</b>			
1.	Școală generală Fărăgău	312		
2.	Școală generală Tonciu	609		
3.	Școală generală Poarta	122		
4.	Școală generală Onuca	36		
5.	Cămin cultural Fărăgău	236	548	
6.	Cămin cultural Tonciu	226	835	
7.	Cămin cultural Poarta	70	192	
8.	Cămin cultural Onuca	35	71	
<b>36.</b>	<b>FĂNTÂNELE</b>			
1.	Școală generală Fântânele	300		
2.	Grădiniță Fântânele	300	150	
3.	Centru de asistență și îngrijire la domiciliu	50	50	
4.	Sală de sport	50		
5.	Cămin cultural Fântânele		500	
6.	Grădiniță Viforoasa	100		
7.	Cămin cultural Viforoasa	30	130	
8.	Școală generală Călimănești	160		
9.	Grădiniță Călimănești	20	50	
10.	Clădire parohie Călimănești	20	150	
<b>37.</b>	<b>GĂLEȘTI</b>			
1.	Cămin cultural Troița	40		
2.	Cămin cultural Bedeni	20		
3.	Cămin cultural Adrianu Mare	20		
4.	Cămin cultural Măiad	30		
5.	Cămin cultural Gălești	50		
<b>38.</b>	<b>GĂNEȘTI</b>			
1.	Cămin cultural Gănești	180		
2.	Cămin cultural Seuca	20		
3.	Cămin cultural Păucișoara	100	50	

4.	Școală generală Gănești	300	600	
5.	Școală generală Seuca	125		
6.	Școală generală Păucișoara	125		
7.	Parohia romano-catolică Seuca	70	150	
<b>39.</b>	<b>GHEORGHE DOJA</b>			
1.	Școală generală Tirimia	80		
2.	Cămin cultural	20	100	
3.	Școală generală Leordeni	20		
4.	Cămin cultural Ilieni	30	100	
5.	Școală generală Satu Nou	40		
<b>40.</b>	<b>GLODENI</b>			
1.	Școală generală	1000		
2.	Cămin cultural	200	1200	
3.	Școală generală Păingeni	200	200	
4.	Cămin cultural	100	100	
5.	Școală generală Păcureni	80		
6.	Cămin cultural	50	130	
7.	Școală generală Moișa	100		
8.	Cămin cultural	120	220	
9.	Școală generală Merișor	50		
10.	Cămin cultural	100	150	
<b>41.</b>	<b>GORNEȘTI</b>			
1.	Școală generală	500	-	
2.	Cămin cultural	250	600	
3.	Grădiniță	150	-	
4.	Preventoriu	300	600	
5.	Școală generală Periș	450	-	
6.	Cămin cultural	350	950	
7.	Grădiniță	150	-	
8.	Școală generală Petrilaca	200	-	
9.	Cămin cultural	350	550	
10.	Școală generală Teleac	250	-	
11.	Cămin cultural	150	400	
12.	Școală generală Iara de Mureș	150	-	
13.	Cămin cultural	150	300	
14.	Cămin cultural Ilioara	150	150	
15.	Școală generală Pădureni	200	-	
16.	Cămin cultural	300	500	
17.	Cămin cultural Mura Mare	80	80	
18.	Școală generală Mura Mică	100	100	
19.	Hotel Grandlion	24	200	
<b>42.</b>	<b>GURGHIU</b>			
1.	Cămin cultural	240		
2.	Școală generală	240		
3.	Colegiul Silvic	480	120	
4.	Școală sat Adrian	30		
5.	Cămin cultural Adrian	50		
6.	Școală sat Cașva	270		
7.	Cămin cultural Cașva	100	100	
8.	Școală sat Comori	150		

9.	Școală sat Fundoiaia	20		
10.	Școală sat Glăjărie	240		
11.	Cămin cultural Glăjărie	150	100	
12.	Cămin cultural Orșova	100	100	
13.	Școală Păuloaia	30		
<b>43.</b>	<b>HODAC</b>			
1.	Școală generală	250		
2.	Cămin cultural	300	700	
3.	Primăria Hodac	30	30	
<b>44.</b>	<b>HODOȘA</b>			
1.	Școală generală	50		
2.	Cămin cultural	70		
3.	Școală generală Ihod	50		
4.	Cămin cultural	50		
5.	Școală generală Isla	100		
6.	Cămin cultural	70		
7.	Școală generală Simbriaș	200		
8.	Cămin cultural	100		
<b>45.</b>	<b>IBĂNEȘTI</b>			
1.	Școală generală Ibănești	120		
2.	Cămin cultural	80	180	
3.	Școală Ibănești Pădure	90		
4.	Cămin cultural	50	100	
5.	Școală sat Dulcea	90		
6.	Cămin cultural Dulcea	40	100	
<b>46.</b>	<b>ICLĂNZEL</b>			
1.	Școală generală	75		
2.	Cămin cultural	40	150	
3.	Școală generală Icland Mare	75		
4.	Cămin cultural	75	250	
5.	Grădiniță Icland Mare	20		
6.	Școală generală Căpușu de Câmpie	65		
7.	Cămin cultural	100	250	
8.	Grădiniță	16		
9.	Azil de bătrâni		300	
<b>47.</b>	<b>IDECIU DE JOS</b>			
1.	Școală generală	60		
2.	Cămin cultural	120	120	
3.	Școală generală Ideciu de Sus	80		
4.	Cămin cultural	120	120	
5.	Școală generală Deleni	50		
6.	Cămin cultural	100	100	
7.	Cămin persoane vârstnice	150	300	
8.	Pensiune Marianne	14	100	
<b>48.</b>	<b>GHINDARI</b>			
1.	Școală generală cls. V- VIII Ghindari	360	200	
2.	Școala primară Ghindari	210	100	
3.	Cămin cultural Ghindari	350	350	
4.	Școala primară Abud	120	70	
5.	Școala primară Solocma	150	100	



6.	Cămin cultural Solocma	150	150	
7.	Cămin cultural Abud	150	150	
8.	Școală generală Trei Sate	420	300	
9.	Cămin cultural Trei Sate	250	250	
<b>49.</b>	<b>GREBENIȘU DE CÂMPIE</b>			
1.	Cămin cultural Grebeniș	50	400	
2.	Școală generală Grebeniș	150		
3.	Școală generală Valea Sânpetrului	120		
<b>50.</b>	<b>LIVEZENI</b>			
1.	Cămin cultural Livezeni	300		
2.	Cămin cultural Livezeni	200		
3.	Cămin cultural Poienița	100		
4.	Cămin cultural Ivănești	200		
5.	Cămin cultural Sânișor	50		
6.	Școală generală Livezeni	60		
7.	Școală generală Poienița	350		
8.	Școală generală Ivănești	250		
9.	Școală generală Sânișor	90		
<b>51.</b>	<b>LUNCA</b>			
1.	Cămin cultural Lunca	80	250	
2.	Grădiniță Lunca	10	-	
3.	Cămin cultural Băița	70	250	
4.	Cămin cultural Frunzeni	50	200	
5.	Cămin cultural Logig	60	200	
6.	Cămin cultural Sântu	80	250	
7.	Școală generală Lunca	60	-	
8.	Școală generală Băița	150	-	
9.	Școală generală Frunzeni	80		
10.	Școală generală Logig	50		
11.	Școală generală Sântu	50		
12.	Popas turistic Izvoarașul	15	15	
<b>52.</b>	<b>LUNCA BRADULUI</b>			
1.	Școală generală	800	-	
2.	Cămin cultural	500	-	
3.	SC ALGI IMPEX SRL	150	300	
4.	Școală generală Neagra	250	-	
5.	Cămin cultural Neagra	250	-	
6.	Cabana Șoimi	70	100	
7.	Popas Izvoarașul Sălard		50	
8.	Fundația Integro Sălard	250	250	
9.	Pensiune turistică Sălard	20	50	
10.	Cabană Ocolul Silvic	18	0	
<b>53.</b>	<b>MIHEȘU DE CÂMPIE</b>			
1.	Școala generală Miheșu de Câmpie	100	-	
2.	Cămin cultural	80	180	
3.	Cămin cultural Miheșu de Câmpie	80		
4.	Școala generală Răzoarea	60	-	
5.	Cămin cultural Răzoarea	60	120	
<b>54.</b>	<b>MĂDĂRAȘ</b>	-	-	
<b>55.</b>	<b>MĂGHERANI</b>			

1.	Școală generală Măgherani	192		
2.	Cămin cultural	200	400	
3.	Școală generală Torba	48		
4.	Cămin cultural	60	150	
5.	Școală generală Șilea Nirajului	96	-	
6.	Cămin cultural	150	300	
<b>56.</b>	<b>MICA</b>			
1.	Școală generală Mica	120	120	
2.	Cămin cultural	200	200	
3.	Școală sat Ceuaș	200	200	
4.	Cămin cultural Ceuaș	220	220	
5.	Școală generală Hărănglab	300	300	
6.	Cămin cultural Hărănglab	400	400	
7.	Școală generală Șomoștelnic	80	80	
8.	Cămin cultural Șomoștelnic	100	100	
9.	Cămin cultural Abuș	180	180	
10.	Cămin cultural Căpâlna de Sus	100	100	
11.	Școală generală Căpâlna de Sus	40	40	
12.	Cămin cultural Deaj	390	390	
13.	Școală generală Deaj	320	320	
<b>57.</b>	<b>NADEȘ</b>			
1.	Școală generală sat Nadeș	800	800	
2.	Cămin cultural sat Nadeș	400	400	
3.	Școală generală Țigmandru	716	716	
4.	Cămin cultural Țigmandru	220	220	
5.	Școală generală Măgheruș	110	110	
6.	Cămin cultural Măgheruș	69	69	
7.	Cămin cultural Pipea	90	90	
<b>58.</b>	<b>NEAUA</b>			
1.	Cămin cultural Vădaș	226	300	
2.	Școala generală Vădaș	192		
3.	Cămin cultural Neaua	126	250	
4.	Școala generală Neaua	270		
5.	Școala generală Sânsimion	64		
6.	Cămin cultural Sânsimion	48	100	
7.	Școala generală Rigmani	260		
8.	Cămin cultural Rigmani	44		
9.	Cămin cultural Ghinești	108		
10.	Școala generală Ghinești	286		
<b>59.</b>	<b>OGRA</b>			
1.	Școala generală Ogra	160		
2.	Cămin cultural	100	360	
3.	S.C. HARTMAN SRL	100	-	
4.	Școala generală Dileul Vechi	50	-	
5.	Cămin cultural	100	100	
6.	Școala generală Vaideiu	60	-	
7.	Cămin cultural	60	120	
8.	Școala generală Lăscud	100		
9.	Cămin cultural	30	130	
10.	Școala generală Giuluș	150		

11.	Cămin cultural	50	200	
<b>60.</b>	<b>PAPIU ILARIAN</b>			
1.	Cămin cultural Papiu Ilarian	800	-	
2.	Școala generală Papiu Ilarian	500	-	
3.	Școala generală Ursoaia	70	-	
<b>61.</b>	<b>PĂNET</b>			
1.	Școala generală	500	-	
2.	Cămin cultural	125	150	
3	Grădiniță	150	-	
4.	Casa de oaspeți ref	200	100	
5.	Școala generală Berghia	300	-	
6.	Cămin cultural	200	100	
7.	Grădiniță	120	-	
8.	Casa de oaspeți ref	150	120	
9.	Școala generală Cueșd	80	-	
10.	Casa de oaspeți ref	120	100	
11.	Școala generală Hărțău	60	-	
12.	Cămin cultural	90	90	
13.	Școala generală Sântioana de Mureș	150	-	
14.	Cămin cultural	300	300	
15.	Grădiniță	120	-	
16.	Casa de oaspeți ref	150	100	
<b>62.</b>	<b>PETELEA</b>			
1.	Școala generală	250	-	
2.	Cămin cultural	200	400	
3	SC ADRA SRL	54	600	
4.	Școala generală Habic	150	-	
5.	Cămin cultural	350	350	
<b>63.</b>	<b>PĂSĂRENI</b>			
1.	Cămin cultural Păsăreni	200	400	
2.	Școala generală	200	-	
3	Cămin cultural Gălățeni	200	350	
4.	Școala generală	200	-	
5.	Cămin cultural Bolintineni	70	100	
6.	Școala generală	50	-	
<b>64.</b>	<b>POGĂCEAUA</b>			
1.	Școala generală Pogăceaua	400		
2.	Școala generală Văleni	250		
3.	Cămin cultural Pogăceaua	500	500	
4.	Cămin cultural Văleni	250	250	
<b>65.</b>	<b>RĂCIU</b>			
1.	Gimnaziul de Stat Gh. Șincai Râciu	160		
2.	Cămin cultural Râciu	150	500	
3.	As. VATRA Râciu	30	-	
4.	Casa de Cultură Vasile Conțiu Râciu	100		
5.	Școala Generală Ulieș	100	-	
6.	Cămin cultural Ulieș	200	300	
7.	Școala generală Valea Sânmărtinului	40		
8.	Șc generală Sânmărtinul de Câmpie	120	-	
9.	Cămin cultural Sânmărtinul de Câmpie	400	500	

10.	Cămin cultural Nima Râciului	100	200	
11.	Școala Generală Coasta Mare	30	-	
12.	Mănăstirea Sânmărtin	300	200	
<b>66.</b>	<b>RĂSTOLIȚA</b>			
1.	Școala generală	200		
2.	Cămin cultural	100	300	
3.	Școala sat Andreneasa	30	50	
4.	Școala sat Borzia	20	50	
5.	Băcănie sat Gălăoia	10		
6.	Cabana turistică Gălăoia	2	100	
7.	Școala sat Iod	30		
8.	Cămin cultural Iod	50	100	
9.	Cabană de vânătoare Gălăoia	12	80	
10.	Canton Tisa	16	30	
<b>67.</b>	<b>RUȘII MUNȚI</b>			
1.	Școala generală	300		
2.	Cămin cultural	300	500	
3.	Grădiniță	100	100	
4.	Școală sat Morăreni	100		
5.	Cămin cultural Morăreni	200	300	
6.	S.C. MOLDOVAN IMPEX	60	0	
7.	S.C. MONTANA SRL	100	180	
8.	Școală sat Maiorești	100		
9.	Cămin cultural Maiorești	100	150	
10.	Școală sat Sebeș	20		
11.	Cămin cultural Sebeș	30	30	
<b>68.</b>	<b>SASCHIZ</b>			
1.	Cămin cultural	110	110	
2.	Motel Sc Comrod	18	500	
<b>69.</b>	<b>SĂRĂȚENI</b>			
1.	Școala generală	150	-	
2.	Cămin cultural	400		
<b>70.</b>	<b>SÂNCRAIU DE MUREȘ</b>			
1.	Școala generală	300		
2.	Cămin cultural	250		
3.	Grădiniță	30		
4.	Școala generală Nazna	200		
5.	Cămin cultural Nazna	350		
6.	Grădiniță Nazna	30		
<b>71.</b>	<b>SÂNG. DE MUREȘ</b>			
1.	Restaurant APOLLO / HOTEL	200	200	
2.	Restaurant GEMINI	20	400	
3.	Restaurant ASTORIA		60 porții/zi	
4.	Cantina SCPCB		100	
<b>72.</b>	<b>SÂNGER</b>			
1.	Școala generală	1000		
2.	Cămin cultural	300	1000	
3.	Școala generală Cipăieni	600		
4.	Cămin cultural	200		

<b>73.</b>	<b>SÂNPETRU DE CÂMPIE</b>			
1.	Școala generală	200		
2.	Cămin cultural	50	700	
3.	Școala generală Dâmbu	180		
4.	Cămin cultural	50	500	
5.	Școala generală Tusinu	160		
6.	Cămin cultural	50	500	
7.	Școala generală Sângeorgiu de Câmpie	50		
8.	Cămin cultural	30	300	
9.	Școala generală Birlibasu – Sat	25	-	
10.	Cămin cultural	30	-	
<b>74.</b>	<b>SÂNTANA</b>			
1.	Școala generală	150	-	
2.	Cămin cultural	200	200	
3.	Școala sat Curteni	30	-	
4.	Cămin cultural Curteni	80	200	
5.	Școala sat Chinari	30		
6.	Cămin cultural Chinari	70	70	
7.	Grădiniță Chinari	50		
8.	Școala sat Bârdești	60	-	
9.	Cămin cultural Bârdești	30	30	
8.	Școala sat Bârdești	60	-	
9.	Cămin cultural Bârdești	30	30	
<b>75.</b>	<b>STÂNCENI</b>			
1.	Școala generală	60	-	
2.	Cămin cultural	120	150	
3.	Școala generală Meștera	40	-	
4.	Cămin cultural	60	100	
5.	Școala generală Ciobotani	40	-	
6.	Cămin cultural	80	100	
7.	Cabană de vânătoare Cerbul	12	60	
8.	Cabane forestiere Stânceni	66	0	
<b>76.</b>	<b>SUPLAC</b>			
1.	Școala generală	270		
2.	Grădiniță	45		
3.	Școala generală Idrifaia	180		
4.	Cămin cultural	750		
5.	Școala generală Laslăul Mare	160		
6.	Cămin cultural	500		
<b>77.</b>	<b>SUSENI</b>			
1.	Școala generală	350	-	
2.	Cămin cultural	150		
3.	Școala generală Luieriu	180	-	
4.	Cămin cultural	150		
<b>78.</b>	<b>SÂNPAUL</b>			
1.	Școala generală	100		
2.	Cămin cultural	160		
3.	Școala generală Chirileu	26		
4.	Cămin cultural	50		
5.	Școala generală Dileu Nou	15		

6.	Cămin cultural	20		
7.	Școala generală Sânmărghita	10		
8	Cămin cultural	14		
<b>79.</b>	<b>SOLOVĂSTRU</b>			
1.	Cămin cultural Solovăstru	120	270	
2.	Cămin cultural Jabenîța	100	220	
3.	Școala Generală Solovăstru	150	-	
4.	Școala Generală Jabenîța	120	-	
<b>80.</b>	<b>ȘINCAI</b>			
1.	Școala generală	150	-	
2.	Cămin cultural	300	300	
3.	Cămin cultural Șincai Fânațe	100	100	
4.	Biserică ortodoxă Lechincioara	100		
5.	Școala generală Pusta	60		
<b>81.</b>	<b>ȘĂULIA</b>			
1.	Școală generală	1.700		
2	Școală generală Pădure	148		
3.	Motel fundația Andrei Provita	110	350	
<b>82.</b>	<b>TĂURENI</b>			
1.	Școala generală	100		
2	Cămin cultural	120		
<b>83.</b>	<b>VALEA LARGĂ</b>			
1.	Școala generală	300	300	
2.	Căminul cultural	400	400	
3.	Școala generală Grădini	50	50	
4.	S.C. Salpadiacom SRL	100	50	
5.	Școala generală Valea Glod.	50	50	
6.	Școala generală Valea Frăției	100	100	
7.	Școala generală Valea Șunii	50	50	
<b>84.</b>	<b>VĂRGATA</b>			
1.	Școala generală	250		
2.	Cămin cultural	40		
3.	Școala generală Valea	50		
4.	Cămin cultural	40		
5.	Școala generală Mitrești	40		
6.	Cămin cultural	40		
7.	Școala generală Griușorul	40		
8.	Cămin cultural	60		
9	Școala generală Vadu	60		
10.	Cămin cultural	40		
<b>85.</b>	<b>VĂNĂTORI</b>			
1.	Școala generală	270	-	
2.	Brutărie	-	270	
3.	Școala generală Saord	120	-	
4.	Școala generală Mureni	100	-	
5.	Cămin cultural Feleag		240	
6.	Școala generală nr. 1 Archita	120		
7.	Școala generală nr. 2 Archita	120		
<b>86.</b>	<b>VEȚCA</b>			
1.	Școala generală	120	-	

2.	Cămin cultural	110	150	
3.	Casa de oaspeți	50		
4.	Fostul sediu CAP	50		
5.	Locuință de serviciu de la D.M	30	-	
6.	Școala generală Jacodu	100	-	
7.	Cămin cultural	150	200	
8.	Școala veche Jacodu	60	-	
9.	Cămin cultural vechi Jacodu	80	-	
10.	Școala generală Sălașuri	60	-	
11.	Cămin cultural	80	100	
<b>87.</b>	<b>VIIȘOARA</b>			
1.	Cămin cultural Viișoara	250	300	
2.	Cămin cultural Sântioana	250	250	
3.	Cămin cultural Ormeniș	300	300	
4.	Școala Generală Viișoara	150	300	
5.	Școala Generală Sântioana	100	-	
6.	Școala Generală Ormeniș	250	-	
<b>88.</b>	<b>VĂTAVA</b>			
1.	Școala Generală Vătava	400	390	
2.	Cămin cultural	300	700	
3.	Primăria	8	-	
4.	Școala Generală Dumbrava	200	200	
5.	Cămin cultural	400	600	
6.	Școala Râpa de Jos	150	150	
7.	Cămin cultural	250	400	
<b>89.</b>	<b>VOIVODENI</b>			
1.	Cămin cultural Voivodeni	100	300	
2.	Cămin cultural Toldal	25		
3.	Școala Generală V-VIII Voivodeni	250		
4.	Școala Generală I-IV	150		
<b>90.</b>	<b>ZAGĂR</b>			
1.	Școala Generală	150	150	
2.	Cămin cultural	200	500	
3.	Școala Generală Seleuș Mic	130	130	
4.	Cămin cultural	200	300	
<b>91.</b>	<b>ZAU DE CÂMPIE</b>			
1.	Școala Generală Zau de C.	45		
2.	Școala Generală Bărboși	43		
<b>92.</b>	<b>PERIȘ</b>			
1.	Hotel Kapusi	8	50	

## ZONELE DE RISC LA INUNDAȚII ȘI ACCIDENTE LA CONSTRUCȚII HIDROTEHNICE

COMITETUL LOCAL PENTRU SITUAȚII DE URGENȚĂ		Curs de apă/toate cursurile de apă de pe raza localității (permanente sau nepermanente), formațiuni torențiale	Obiective aflate în zone de risc la inundații și accidente la construcții hidrotehnice
1		2	3
COMUNA STÂNCENI	CENTRU COMUNĂ SAT STÂNCENI	r.Mureș IV-1	DN 15 - 0,6km; magazin sătesc și restaurant; 16 case; 35 ha teren agricol
		pr. Gudea Mică IV-1-33-1	DC Gudea - 1,2km; 9 case
		pr. Zebrac IV-1-34	drum secundar Zebrac - 0,9km
	SAT MEȘTERA	r. Mureș IV-1	12 ha teren agricol, 3 case
		pr. V. Meștera necadastrat	2 ha teren agricol, 5 case
	SAT CIOBOTANI	r. Mureș IV-1	14 ha teren agricol, 3 case
pr. V.Dusii necadastrat		2 ha teren agricol, 2 case	
COMUNA LUNCA BRADULUI	CENTRU COMUNĂ SAT LUNCA BRADULUI	r. Mureș IV-1	șosea DN 15 1km gospodării 10 fâneță 2ha
		pr. Ilva IV-1-35	case de vacanță 9, fâneță 3ha
		pr. Fântânel necadastrat	case de vacanță 4
		pr. Neagra necadastrat	drum comunal 1km, gospodării 7, fâneță 1ha
	SAT SĂLARD	pr. Sălard IV-1-37	case de vacanță 5
COMUNA DEDA	CENTRU COMUNĂ SAT DEDA	r.Mureș IV-1	gospodării 50, teren 20 ha,case 45
		pr. Deda necadastrat	gospodării 5, teren 2 ha, case 5
		pr. Bistra IV-1-42	gospodării 20, teren 10 ha, case 6
	SAT FILEA	pr. Filea necadastrat	gospodării 15, teren 15 ha, case 10
	SAT PIETRIȘ	pr. Pietriș IV-1-45	gospodării 25 , teren 7 ha, case 20
		pr. Dumbrava IV-1-47	gospodării 10, teren agricol 5 ha
COMUNA ALUNIȘ	CENTRU COMUNA SAT ALUNIS	r.Mures IV-1	case 24, gospodării 32, teren agricol 78ha
		pr. Cimitirului necadastrat	stilpi de inalte tensiune LA 20kw-4 buc
		pr. Fitcau necadastrat	case 8, gospodarii 14, DC 100 m
		pr. Carbiniste necadastrat	teren agricol 2 ha
	SAT LUNCA MURESULUI	r. Mures IV-1	teren agricol 120 ha.
COMUNA BRÂNCOVENEȘTI	CENTRU COMUNĂ SAT BRÂNCOVENEȘTI	r.Mures IV-1	50 case, teren agricol 295 ha 1 biserica, rețele telefon, DN 15 51 ha grădini, 4 stâlpi înalta tensiune
		pr. Patakszer necadastrat	24 locuințe, primăria, poliția, școala, DN 15, 2 ha grădini
	SAT IDICEL	pr. Idicel IV-1-50	80 locuințe, școala, grădinița 81 ha teren agricol, 26 ha grădini, drum comunal
	SAT SĂCALU DE PĂDURE	pr. Luieriu IV-1-52	20 locuințe, 50 ha teren agricol
	SAT VĂLENII DE MUREȘ	r. Mures IV-1	25 locuințe, 120 ha teren agricol
		pr. Agriș IV-1-49	4 locuințe, 6 ha teren agricol



		pr. Râpa IV-1-48	10 locuințe, 15 ha teren agricol 6 ha grădini, teren fotbal
<b>COMUNA IDECIU DE JOS</b>	CENTRU COMUNĂ SAT IDECIU DE JOS	r.Mures IV-1	C.F., L = 0,7 km stație de Sortare Valpet
	SAT DELENI	pr. Deleni IV-1-53	case + gospodării 10, teren agricol 10ha
		pr. Idicel IV-1-50	case + gospodării 5, ferma zootehnică, teren agricol 12 ha
<b>COMUNA SUSENI</b>	CENTRU COMUNA SAT SUSENI	r. Mures IV-1	case 80; gospodării 135; centrala dig. Romtelecom; grădinița, teren agricol 80 ha; sediul poliției
		pr. Hatarpatak necadastrat	case 5, gospodării 8, teren agricol 3 ha
		pr.Gorbai necadastrat	sediul primăriei; locuințe 15;gospodării 25
	SAT LUIERIU	pr. Luieriu IV-1-52	gospodării 5, teren agricol 15 ha
		pr. Valea necadastrat	teren agricol 80 ha
<b>MUNICIPIUL REGHIN</b>	ORAȘ REGHIN	r. Mures IV-1	300 gospodării, 3 instituții publice, 4 agenți economici, 1,3 km D.J 300m rețele apă,1 km rețea telefon,352 ha teren
		r. Gurghiu IV-1-54	40 gospodării, 4 agenți economici, 500 ml D.J., 1200 ml rețele apă
		pr. Agricultorilor necadastrat	35 gospodării, 300 ml rețele apa canal, 250 ml rețele electrice, 3 ha teren
		pr. Temniței necadastrat	2 gospodării, 0,1 km DJ,1 podeț, 0,2 ha teren
		pr. Trandafirilor necadastrat	42 case, 50 ml DJ, 50 ml rețele electrice, 0,5 ha teren
	CARTIER APALINA	pr. Bodogaia necadastrat	20 gospodării, 1,3 km DJ, 50 ml rețele apă, 60 ml rețele electrice, 2 ha teren
	CARTIER IERNUȚENI	pr. Mocear IV-1-55	3 gospodării, 100 ml DJ, 60 ha teren
<b>COMUNA PETELEA</b>	CENTRU COMUNA SAT PETELEA	r. Mures IV-1	case 21, gospodării 21 teren agricol 120 ha
		pr. Beica IV-1-56	teren agricol 50 ha
		pr. Habic IV-1-57	teren agricol 15 ha
<b>COMUNA GORNEȘTI</b>	CENTRU COMUNA SAT GORNEȘTI	r. Mures IV-1	terenuri agricole 50 ha, gospodării 50, SC Grand Lion Alcom SRL, stația de sortare
		pr.Viilor necadastrat	terenuri agricole 50 ha, gospodării 125, SC Levicris SRL, SC Viliandcom SRL
		pr. Ijeu necadastrat	terenuri agricole 30 ha
		pr. Luț IV-1-59	terenuri agricole 50 ha
	SAT PERIȘ	r. Mures IV-1	terenuri agricole 30 ha, stația de sortare
		pr. Petrilaca IV-1-58	terenuri agricole 150 ha, gospodării 200, SC Ergostar SRL, SC Remington SRL, SC Emiza SRL, SC K K Turism SRL, Brutăria Talizlact, Depozit Nr.2 Periș, SC Mark Prod Holz SRL
		pr. Iara IV-1-58-1	terenuri agricole 10 ha
		pr. Luț IV-1-59	terenuri agricole 30 ha
	SAT PETRILACA DE MUREȘ	pr. Petrilaca IV-1-58	teren agricol 80 ha, gospodării 25
	SAT TELEAC	pr. Teleac necadastrat	teren agricol 10 ha
	SAT MURA MARE	pr. Murii necadastrat	teren agricol 15 ha, gospodării 15
	SAT MURA MICĂ	pr. Murii necadastrat	teren agricole 5 ha, gospodării 10
	SAT ILIOARA	pr. Ilioara necadastrat	teren agricole 20 ha
SAT PĂDU-RENI	pr.I Pădureni necadastrat	teren agricole 10 ha	
<b>COMUNA GLODENI</b>	CENTRU COMUNĂ SAT GLODENI	r. Mureș IV-1	gospodării 10, teren agricol 150 ha, DJ 0,2km rețele de electricitate, conducte de gaz metan,rețele de telefonie, SC TREPDATE SRL, SC RUTTRANS S.R.L.
		pr. Luț IV-1-59	teren agricol 50 ha
		pr.I Șar IV-1-60	gospodării 60, primăria, școala, poliția, SC PERAL SRL, Cooperativa de Credit, teren

			agricol 15 ha, moara, centrul de colectarea laptelui, magazin mixt, farmacia Fitonia
		pr. Galambod necadastrat	gospodării 80 , terenuri agricole 3 ha
	SAT MERIȘOR	pr. Almaș necadastrat	gospodării 30 , terenuri agricole 10 ha
COMUNA ERNEI	SAT ERNEI	pr. Terebics IV-1-61	gospodării 5
	SAT DUMBRĂVIOARA	pr. Rât necadastrat	gospodării 3
	SAT ICLAND	pr. Terebics IV-1-61	gospodării 3
COMUNA SÂNGEORGIU DE MUREȘ	CENTRU COMUNĂ SAT SÂNGEORGIU DE MUREȘ	r. Mureș IV-1	case 100, gospodării 130, parcele particulare 60
		pr. Gropile Luțului necadastrat	case 200, gospodării 200 , primărie, poliție, drum național DN 15
		pr. Tofalău IV-1-61-1	teren al primăriei 12 ha,
		pr. Valea Terebiciului IV-1-61	case 40, gospodării 40, drum național DN 15
		pr. Sărat necadastrat	teren agricol 80 ha
		pânza freatică	case 40, gospodării 40 , drum național DN 15
	SAT TOFALĂU	pr. Tofalău IV-1-61-1	parcele 65
SAT COTUS	pr. Tofalău IV-1-61-1	gospodării 2 , parcele 4	
COMUNA SÂNTANA DE MURES	CENTRU COMUNĂ SAT SÂNTANA DE MUREȘ	r. Mures IV-1	teren agricol 15 ha
		pr.Voiniceni IV-1-62	teren agricol 15 ha, gospodării 28, case 8
	SAT CURTENI	r. Mures IV-1	teren agricol 30 ha.
		Pr. Mare necadastrat	strada Cărămizilor, gospodării -4
	SAT CHINARI	r. Mures IV-1	teren agricol 15 ha.
SAT BĂRDEȘTI	pr. Bărdești necadastrat	teren agricol 10 ha.gospodării 30, case 11	
MUNICIPIUL TÂRGU MURES	ORAȘ TÂRGU MUREȘ	r. Mureș IV-1	zona inundabilă – cartier Unirii; gospodării 1320 ;străzi 36; instituții 12 ;obiective economice 135; L rețea apă potabilă 5,81 km; L rețea de canalizare 11,79km; L rețea de alimentare cu gaze 22,11km; nr. posturi de transformare 22; L linii electrice subterane 31,8km; L liniilor electrice aeriene 14,9km;L liniilor telefonice subterane 12,58 km; L liniilor telefonice aeriene 12,51 km
		Pârâul Beșa necadastrat	locuințele din străzile Cotitura de jos, Fânului, Inului, Lucernei, Trifoiului, Gurghiului, Pomilor. Teren agricol 15 ha
	pr. Pocloș IV-1-63	Locuințele din străzile: Ecaterina Varga, Crișan, Emil Dandea, Rândunelelor, Govora, Somnului, Sălciilor, Ghiocelului, Primăverii. Amplasate in zona podurilor: str. L. Rebreanu, str. I. Maniu, str. Libertății.	
	Canal Besa necadastrat	gospodării 30, case 30	
	lac piscicol	gospodării 10, case 10	
	lac privat	gospodării 10 , case 10	
	pr. Cerevapa necadastrat	gospodării 30, case 30	
	pr.Nedenumit necadastrat	15 case, 15 gospodării	
COMUNA CRISTEȘTI	SAT CRISTEȘTI CENTRU COMUNA	r. Mureș IV-1	teren agricol 15 ha ( pășune 8 ha, arabil 7 ha)
ORAȘUL UNGHENI	ORAȘ UNGHENI	r. Mureș IV-1	teren agricol 5 ha
	SAT CERGHID	pr. Cerghid IV-1-67-12	gospodării 3
		pr. Cerghid IV-1-67-12	gospodării 5
		pr.Satului Vechi necadastrat	gospodării 5

COMUNA SÂNPAUL	CENTRU COMUNA SAT SÂNPAUL	r. Mureș IV- 1 pr. Mare IV – 1 – 69	gospodării 27, teren agricol 300 ha teren arabil 50 ha
	SAT VALEA IZVOARELOR	pr. Mare IV – 1 – 69	locuințe 15, gospodării 110 , teren arabil 10 ha , rețea gaz
	SAT SÂNMARGHITA	r. Mureș IV-1	locuințe 8 , gospodării 8, teren arabil 10 ha
	SAT CHIRILEU	r. Mureș IV- 1 Canal	locuințe 20 ,gospodării 20 , DC 400 m locuințe 5, gospodării 7
	SAT DILEU NOU	r. Mureș IV- 1	gospodării 30
COMUNA OGRA	CENTRU COMUNĂ SAT OGRA	r. Mureș IV- 1	locuințe 3 , gospodării 3 , drumuri: DC 770m, terenuri: arabil 120ha, pășuni 65ha
	SAT LĂSCUD	pr.Valea Lăscudului IV-1-70	locuințe 2, gospodării 2 , teren arabil 1,5ha, fânețe 1,5ha
	SAT GIULUȘ	pr.Sărata IV-1-72	locuință 1,gospodării 1, magazin mixt, drumuri în localitate: 400m,rețele gaz 400m, poduri: 2, teren arabil: 1,5ha, fânețe: 5ha
	SAT VAIDEIU	pr. Valea din Sus necadastrat	teren arabil 3ha, fânețe 15ha
	SAT DILEU VECHI	pr. Valea din Jos IV-1-71	teren arabil 10 ha, 1 pod
ORAȘUL IERNUT	ORAȘ IERNUT	r. Mureș IV- 1	gospodării 90 ,obiective 8 , DJ 152A – 0,5 km, teren arabil 250 ha, 3 străzi, E60 – 1km
	SAT CIPĂU	r. Mureș IV- 1	gospodării 55 , obiective 3 , teren arabil 300 ha , străzi 3
		pr. Cucerdea IV-1-72-1	gospodării 30 , teren agricol 30 ha , pod CFR 1 , subtraversări 2
	SAT LECHINȚA	r. Mureș IV- 1	gospodării 20 , podețe 3 , puncti 9 , DC 500m, teren arabil 100 ha, poduri 2
		pr. Comlod (Lechința) IV-1-74	gospodării 20, teren agricol 30 ha, podețe rutiere 2, punți pietonale 2
SAT SALCUD	pr. L Munteanu (Sălcud) IV-1-75-1	gospodării 20 , teren agricol 30 ha , podețe rutiere 2	
COMUNA CUCI	CENTRU COMUNĂ SAT CUCI	r. Mureș IV- 1	case 55 , gospodării 60 , teren arabil 200 ha, pășune 90 ha , fâneță 10 ha,
	SAT PETRILACA	pr. Valea Sălcudului necadastrat	fâneță 20 ha
		pr. Valea LuncilorIV-1-75	gospodării 40 , fâneță 20 ha
	SAT DĂTĂȘENI	r. Mureș IV- 1	case 110 ,gospodării 110 , teren arabil 400 ha, pășune 10 ha , fâneță 50 ha
		pr. După Deal necadastrat	teren arabil 2 ha
SAT OROSIA	r. Mureș IV- 1	case 61 ,gospodării 61 , teren arabil 35 ha , pășune 10 ha , fâneță 35 ha	
	pr. Valea Iglelor necadastrat	gospodării 10	
COMUNA BOGATA	CENTRU COMUNĂ SAT BOGATA	r.Mureș IV- 1	case 2, gospodărie 1
	SAT RANTA	pr. Ranta IV-1-76	1 podeț situat la intersecția DE 194 cu Pârâul Ranta
ORAȘUL LUDUȘ	ORAȘ LUDUȘ	r.Mureș IV- 1	case 55 , anexe gospodărești, curți, grădini;teren arabil 46 ha
		pr. De Câmpie IV-1-78	case 12 , anexe gospodărești, curți, grădini; teren arabil și fâneță 15 ha
		pr. Cioarga necadastrat	case 3 , anexe gospodărești, curți, grădini; teren arabil 2 ha
		torent strada Viilor necadastrat	casă 1 , societăți comerciale 2 ; DN -15 (E - 60) str. Republicii
	SAT GHEJA	r. Mureș IV- 1	case 6 , anexe gospodărești, curți, grădini;teren arabil 35 ha
		pr. Castel necadastrat	curți, grădini
	SAT ROȘIORI	pr. De Câmpie IV-1-78	case 10 , anexe gospodărești, curți, grădini;teren agricol(arabil, fâneță) 50 ha
		pr. Fundătura necadastrat	case 8 , anexe gospodărești, curți, grădini; teren agricol(arabil, fâneță) 5 ha

		torentul str. Haitău necadastrat	case 6 , anexe gospodărești, curți, grădini; 1 DC 1km
		torentul str. Dahu necadastrat	case 10 , anexe gospodărești, curți, grădini; teren agricol 2 ha
<b>COMUNA CHEȚANI</b>	CENTRU COMUNĂ SAT CHEȚANI	r. Mureș IV – I	case și gospodării 320, primărie, școală, dispensar, 2 biserici, rețea gaz, rețea electrică, 16km DC, 100 ha teren agricol
		pr. Grindeni IV – I – 80	gospodării 9
	SAT HĂDĂRENI	Râul Arieș IV – I – 81	teren agricol 9 ha
	SAT GRINDENI	pr. Grindeni IV – I – 80	locuințe și gospodării 6
<b>COMUNA IBĂNEȘTI</b>	CENTRU COMUNĂ SAT IBĂNEȘTI	r. Gurghiu IV-1-54	7 locuințe, 7 gospodării 3,10 ha teren arabil
		pr. Gârla necadastrat	
		pr. Micolea necadastrat	1,1 ha teren fânațe, DJ 153C
	SAT DULCEA	pr. Gurghiu IV-1-54	6 locuințe, 1 camin cultural 2,7 ha teren fânațe
	SAT IBĂNEȘTI- PĂDURE	r. Gurghiu IV-1-54	4 gospodării, 2,5 ha teren arabil
	SAT TISIEU	r. Gurghiu IV-1-54	0,05 ha teren fânațe, DJ 153 C
<b>COMUNA HODAC</b>	CENTRU COMUNĂ SAT HODAC	r. Gurghiu IV-1-54	24 locuințe, 24 gospodării 30 ha teren arabil
		pr. Hodăcel necadastrat	18 gospodării , 8 ha teren arabil
	SAT DUBIȘTEA DE PĂDURE	r. Gurghiu IV-1-54	8 ha teren agricol
		pr. Isticeu IV-1-54-9	2 ha teren agricol
	SAT TOACA	pr. Isticeu IV-1-54-9	30 locuințe, 30 gospodării 9 ha teren arabil
		pr. Valea Carelor necadastrat	2 locuințe, 2 gospodării, 1 ha teren arabil
pr. Strâmbului necadastrat		3 locuințe, 3 gospodării, 5 ha teren arabil	
<b>COMUNA GURGHIU</b>	CENTRU COMUNĂ SAT GURGHIU	r. Gurghiu IV-1-54	case 12 , gospodării 12 , DC 7, DJ 154E, terenuri agricole 20ha
		pr. Orșova IV-1-54-11	1 podeț (DJ 153C)
		Canal Orșova	1 podeț (DC 9)
		pr. Garcin necadastrat	teren agricol 5 ha
	SAT ADRIAN	r. Gurghiu IV-1-54	teren agricol 8 ha
	SAT CAȘVA	pr. Cașva IV-1-54-10	podețe 2
	SAT COMORI	pr. Beica IV-1-56	podețe 2
	SAT FUNDOAIA	pr. Richițișoia necadastrat	podeț 1
	SAT GLĂJĂRIE	pr. Cașva IV-1-54-10	podețe 3
	SAT LARGA	pr. Richițișoia necadastrat	podețe 2
	SAT PĂULOIAIA	pr. Păuloii IV-1-54-10-1	podeț 1
	SAT ORȘOVA	pr. Orșova IV-1-54-11	podețe 2
	SAT ORȘOVA PĂDURE	pr. Orșova IV-1-54-11	podeț
<b>COMUNA SOLOVĂSTRU</b>	CENTRU COMUNĂ SAT SOLOVĂSTRU	r. Gurghiu IV-1-54	70 locuințe(gospodării), 2,5 km rețea stradală, 1 pod din lemn, 170 ha teren agricol

	SAT JABENIȚA	r. Gurghiu IV-1-54	7 locuințe(gospodării), 1,5 km rețea stradală, 65 ha teren agricol, DJ 154 E-0,3 km, 2 poduri din lemn, 1 pod din beton, apărări de mal-800m.l, zona de agrement băile Sărate Jabenita
		torent Pârâul Dosului necadastrat	12 locuințe(gospodării), 1,5 km rețea stradală, 45 ha teren agricol
		torent Garcin-Mociar necadastrat	16 locuințe(gospodării), 0,9 km rețea stradală, 4 podete, 85 ha teren agricol
COMUNA VĂTAVA	CENTRU COMUNĂ SAT VĂTAVA	pr. Valea Râpii IV-1-48	29 gospodării, 29 case
		pr. Seaca necadastrat	27 gospodării, 27 case
	SAT RÂPA DE JOS	pr. Valea Râpii IV-1-48	37 gospodării, 37 case
	SAT DUMBRAVA	pr. Valea Dumbrăvii IV-1-47	21 gospodării, 21 case
COMUNA CHIHERU DE JOS	CENTRU COMUNĂ SAT CHIHERU DE JOS	pr. Chiheru (Nădașa) IV-1-56-1	6 locuințe, 12 gospodării, Terenuri agricole (anul 2007)
	SAT CHIHERU DE SUS	pr. Chiheru (Nădașa) IV-1-56-1	7 locuințe, 14 gospodării, Terenuri agricole (anul 2007)
	SAT URISIU DE SUS	pr. Urisiu necadastrat	5 locuințe, 11 gospodării, Terenuri agricole (anul 2007)
	SAT URISIU DE JOS	pr. Urisiu necadastrat	5 locuințe, 11 gospodării, Terenuri agricole (anul 2007)
		pr. Cotii necadastrat	2 locuințe
COMUNA BEICA DE JOS	CENTRU COMUNĂ SAT BEICA DE JOS	pr. Beica IV-1-56	Gospodării 4 Teren agricol 10 ha
COMUNA BATOȘ	CENTRU COMUNĂ SAT BATOȘ	pr. Luț IV-1-59	8 case, 8 gospodării
	SAT DEDRAD	pr. Luț IV-1-59	10 ha teren agricol
		pr. Căsarât necadastrat	5 ha teren agricol
	SAT UILA	pr. V. Uilei necadastrat	5 ha teren agricol
COMUNA BREAZA	CENTRU COMUNĂ SAT BREAZA	pr. Luț IV-1-59	5 case, 5 gospodării, 65 ha teren agricol
		pr. Fleț (Logig) IV-1-59-4	20 ha teren agricol
	SAT FILPIȘU MARE	pr. Agriș IV-1-59-5	3 case, 3 gospodării
	SAT FILPIȘU MIC	pr. Bogancsos necadastrat	2 case, 1 gospodărie
COMUNA VOIVODENI	CENTRU COMUNĂ SAT VOIVODENI	pr. Luț IV-1-59	28 case, 2,5 km DC, 220 ha teren agricol
		pr. Agriș IV-1-59-5	11 case, 0,4 km DC secundar, 20 ha teren agricol
		pr. Local necadastrat	16 case, 1,5 km DC secundar, 15 ha teren agricol
	SAT TOLDAL	Vale nepermanentă necadastrată	38 case, 1km DC secundar, 10 ha teren agricol
COMUNA LUNCA	CENTRU COMUNĂ SAT LUNCA	pr. Valea Luncii IV-1-59-4-2-1	15 gospodării; 70 ha teren agricol
		pr. Blajii necadastrat	1 gospodărie, 3 ha teren agricol
		pr. Dupa Dos necadastrat	3 ha teren agricol
	SAT BAITA	pr. Valea Baii IV-1-59-4-2	18 gospodării; 10 ha teren agricol
		pr. Valea Seaca necadastrat	60 ha teren agricol
	SAT FRUNZENI	pr. Valea Baii IV-1-59-4-2	30 ha teren agricol
		pr. „De la Buna” necadastrat	10 gospodării
	SAT LOGIG	pr. Fleț (Logig) IV-1-59-4	10 gospodării; 40 ha teren agricol
pr. „Din Oltoi” necadastrat		2 ha teren agricol	

	SAT SÂNTU	pr. Valea Sintului necadastrat	5 ha teren agricol
		Valea Bai IV-1-59-4-2	60 ha teren agricol
COMUNA COZMA	CENTRU COMUNĂ SAT COZMA	pr. Agriș IV-1-59-5	Gospodării 15, Teren agricol 60 ha
		pr. Florilor IV-1-59-4-2	Gospodării 6, Teren agricol 20 ha
	SAT VALEA SASULUI	pr. Agriș IV-1-59-5	Gospodării 1, Teren agricol 2 ha
	SAT VALEA UNGURULUI	pr. Valea Ungurului necadastrat	Gospodării 3, Teren agricol 20 ha
COMUNA FĂRĂGĂU	CENTRU COMUNĂ SAT FĂRĂGĂU	pr. Sar IV-1-60	10 case și gospodării, 200m DN, 0.5ha fânețe, 3 podețe cu debit redus
		pr. Satului necadstrat	8 case și gospodării
	SAT TONCIU	pr. Agriș IV-1-59-5	6 case și gospodării, 10 ha teren arabil și fânețe, 2 podețe cu debit redus
COMUNA BĂLA	CENTRU COMUNĂ SAT BĂLA	pr. Fânațele IV-1-60-2	Gospodării 1, Teren agricol 25 ha, Drumuri 3,0 km
		canale (Belean – Rus Alexandru – Pevale)	20 ha teren agricol
	SAT ERCEA	pr. Ercea IV-1-60-1	Gospodării 6, Teren agricol 20 ha
COMUNA CEUAȘU DE CÂMPIE	CENTRU COMUNĂ SAT CEUAȘU DE CÂMPIE	pr. Voiniceni IV – 1 – 62	5 case, 10 gospodării
		pr. Comlod IV-1-74	gospodării 15 teren agricol 70 ha
		pr. Valea Ceuașului necadastrat	6 case, 6 gospodării, DN 300m
	SAT CÂMPENIȚA	pr. Valea Ceuașului necadastrat	8 locuințe și gospodării
		pr. Săbed necadastrat	6 case, 6 gospodării
	SAT CULPIU	pr. Valea Culpiu necadastrat	10 gospodării
		pr. Voiniceni IV – 1 – 62	15 ha teren arabil
		pr. Pocloș IV-1-63	Gospodării 20, Teren agricol 20 ha
COMUNA PĂNET	SAT CUIEȘD	pr. Cuiేశd IV-1-65	2 case afectate, 3 gospodării
	CENTRU COMUNĂ SAT PĂNET	pr. Cuiేశd IV-1-65	0,8 ha teren agricol
	SAT BERGHIA	pr. Valea Beghia IV-1-65-2	2 ha fânețe
		pr. Valea Perilor necadastrat	2 case, 5 gospodării
	SAT SÂNTIOANA DE MUREȘ	valea Sântioana necadastrat	2 case, 4 gospodării
COMUNA VĂRGATA	CENTRU COMUNĂ SAT VĂRGATA	r. Niraj IV-1-67	teren agricol 3 ha
		<b><u>Rupere baraj Valea (toată comuna)</u></b>	Gospodării 110 Teren agricol 300 ha
	SAT MITREȘTI	pr. Hodoșa IV-1-67-4	Teren agricol 3 ha
		r. Niraj IV-1-67	teren agricol 2 ha
	SAT VALEA	r. Niraj IV-1-67	teren agricol 4 ha
	SAT VADU	pr. Ferencvolye necadastrat	teren agricol 7 ha, gospodării 5, case 11
	SAT GRIUȘORUL	r. Niraj IV-1-67	teren agricol 3 ha
	<b><u>Rupere baraj Valea (toată comuna)</u></b>	Gospodării 120 Teren agricol 80 ha	
	SAT TÂMPA	pr. Valea spre Sardu IV-1-67-6	12 gospodării, 5 ha teren agricol

	SAT DUMITRE-ȘTI	r. Nirajul Mare IV-1-67	9 gospodării, 6 ha teren arabil
	SAT ȘARDU NIRAJULUI	pr. Valea spre Sardu IV-1-67-6	8 gospodării, 3 ha teren arabil
	SAT LĂURENI	pr. Valea spre Sardu IV-1-67-6	15 gospodării, 4 ha teren arabil
COMUNA GĂLEȘTI	CENTRU COMUNĂ SAT GĂLEȘTI	r. Niraj IV-1-67	1,8 ha teren agricol
		<b><u>Rupere baraj Valea (toată comuna)</u></b>	Gospodarii 120, Teren agricol 800 ha Drum comunal 8 km
		pr. Lucion IV-1-67-8a-1-1	Gospodari 10, Teren agricol 5 ha, Drum comunal 0,8 km
	SAT MAIAD	pr. Maiadului IV-1-67-8	0,8 ha teren agricol, 60 m DC
	SAT SÂNVASII	r. Niraj IV-1-67	5 case, 7 gospodării, 1 ha teren agricol
		pr. Maiadului IV-1-67-8	5 case, 2 gospodării, 700 m drum local
	SAT ADRIANU MARE	pr. Dorma necadastrat	3 case, 2 gospodării, 0,6 ha teren agricol
SAT ADRIANU MIC	pr. Dorma necadastrat	2 case, 4 gospodării, 200 m drum comunal	
COMUNA PĂSĂRENI	CENTRU COMUNĂ SAT PĂSĂRENI	r. Niraj IV-1-67	Imobile – 26 case și gospodării, Imobile imp.ridicată: moară; Teren – 7,5ha intrav., 160ha extrav., Căi acces DC42 680m, DS5 250m, Dexpl. 810m
		<b><u>Rupere baraj Valea (toată comuna)</u></b>	Gospodarii 130, Teren agricol 1400 ha, Drum județean 10 km, Drum comunal 11km
		pr. Togat necadastrat	Imobile – 18 case și gospodării, Imobile imp.ridicată: disp.Veterinar, camin cultural; Teren – 2,7ha intrav., Căi acces DJ151D 50m, DS7 50m
		pr. Pădurea IV-1-67-8a-2	Imobile – 14 case și gospodării; Teren – 2,7ha intrav. 10 ha extrav., Căi acces DS23 40m, DS22 30m, DS22/1 40m, DS21 10m
	SAT BOLINTINENI	r. Niraj IV-1-67	Imobile – 9 case și gospodării; Teren – 3ha intrav. 15 ha extrav., Căi acces DJ 151D 750m, DC40 150m, DS14 140m
pr. Kincses necadastrat		Imobile – 10 case și gospodării; Teren – 1ha intrav., Căi acces DS13 130m, DS12 50m	
COMUNA ACĂȚARI	CENTRU COMUNĂ SAT ACĂȚARI	r. Niraj IV-1-67	5 case, 5 Societăți comerciale, 3 străzi, rețea de gaz, 40 grădini
		<b><u>Rupere baraj Valea (toată comuna)</u></b>	Gospodarii 150, Teren agricol 5000 ha Ob economice 4 Drumuri 13 km
		pr. Stejarul necadastrat	10 case, 10 grădini
		pr. Pipas necadastrat	10 case, 10 ha teren arabil, 15 grădini
	SAT STEJERIȘ	râul Niraj IV-1-67	3 case, 5 grădini
	SAT MURGEȘTI	râul Niraj IV-1-67	70 ha teren agricol
	SAT ROTENI	pr. Roteni necadastrat	5 case
	SAT GRUIȘOR	pr. Mare(Gruișor) necadastrat	8 case
	SAT CORBEȘTI	pr. Mare(Corbești) necadastrat	2 case, 10 ha teren arabil
	SAT VĂLENI	pr. Oaia (Vaia) IV-1-67-8a-3	10 ha teren arabil
SAT SUVEICA		pr. Suveica (Vaia) necadastrat	20 ha teren agricol
	pr. Valea Suveica necadastrat	10 case , 10 grădini	
COMUNA CRĂCIUNEȘTI	CENTRU COMUNĂ SATE CRĂCIUNEȘTI ȘI FOI	r.Niraj IV-1-67	90 ha teren agricol, 20 case (gospodării) în Crăciunești, 62 case (gospodării) în Foi
		<b><u>Rupere baraj Valea (toată comuna)</u></b>	Gospodarii 200, Teren agricol 1000 ha, Drumuri 10,0 km
		pr. V. Crăciunești necadastrată	2 case (gospodării) în Crăciunești

	SATE CIBA ȘI NICOLEȘTI	r. Niraj IV-1-67	120 ha teren agricol, 1 casă (gospodărie) în Ciba, 42 case (gospodării) în Nicolești
	SATE CINTA ȘI TIRIMIOARA	r. Niraj IV-1-67	60 ha teren agricol, 35 case/gospodării Cinta
		canal Bene necadastrat	4 case (gospodării) în Tirimioara, 1 Societate Comercială
COMUNA GHEORGHE DOJA	CENTRU COMUNĂ SAT GHEORGHE DOJA	r. Niraj IV-1-67	110 locuințe, 150 gospodării, Sc.Gen Gheorghe Doja, Grădinița, Poliția, Cămin Cultural, Primărie, 4 magazine, pod pe DJ151 D, 2 km – DJ 151D, terenuri agricole 150 ha
		<b>Rupere baraj Valea (toată comuna)</b>	Gospodării 80, Teren agricol 300 ha, Drumuri 2 km
		Canal Ciba – Nicolești necadastrat	Pod din b.a, 0,5km drum județean DJ 151D, 0,5km drum comunal, 100ha de teren agricol
	SAT ILIENI	r. Niraj IV-1-67	75 locuințe, 90 gospodării, camin cultural, 2 magazine, terenuri agricole 50 ha
		Canal Ciba – Nicolești necadastrat	terenuri agricole 20 ha
	SAT SATU NOU	r. Niraj IV-1-67	30 case, 33 gospodării
		pr. Satu Nou necadastrat	13 locuințe, 50 ha teren agricol
	SAT TIRIMIA	pr. Tirimia IV-1-67-11	33 gospodării, 1,3 km DC, 35 ha teren agricol, 28 case
		pr. Valea Vaidacuța necadastrată	
		pr. Valea Botoseghi necadastrată	
	SAT LEORDENI	r. Niraj IV-1-67	15 ha teren agricol, 12 gospodării
		Canal J2	100 ha teren agricol, 17 gospodării
COMUNA HODOȘA	CENTRU COMUNĂ SAT HODOȘA	pr. Nagypatak necadastrat	teren agricol
		pr. Hodoșa IV-1-67-4	Gospodării 25, Teren agricol 30,0 ha, Drumuri 6,0 km
	SAT ISLA	pr. Isla necadastrat	18 gospodării, DJ 153A
	SAT TORBA	pr. Țigan IV-1-67-5-1	150 m DC
		pr. Nirajului Mic IV-1-67-5	0,15 ha teren agricol
		torrent nedenumit	7 locuințe
	pr. necadastrat	15 locuințe, 110 gospodării, 10 ha t. arabil	
COMUNA CRĂIEȘTI	CENTRU COMUNĂ SAT CRĂIEȘTI	pr. Comlod IV-1-74	24 gospodării, baza de recepție sfecleă, 100 ha teren agricol, Biserica Baptistă
		pr. Valea Urmenișului IV-1-74-7-1	4 gospodării, 20 ha teren agricol
		pr. Bunii necadastrat	4 gospodării
		pr. Fundătura necadastrat	2 case, 10 ha t. agricol, SC Oprea Avicom
		pr. Fundata necadastrat	2 gospodării, 15 ha teren agricol
	SAT MILAȘEL	pr. Milașel IV-1-74-7-1	30 ha teren, 4 gospodării
SAT NIMA MILAȘEL	pr. Nima Milașel necadastrat	5 ha fâneată	
COMUNA RÂCIU	CENTRU COMUNĂ SAT RÂCIU	pr. Comlod IV-1-74	10 case, 10 gospodării inundate în anii: 1970, 1975, 1998, 2005
		pr. Sărățuri IV-1-74-6	Teren agricol 30 ha în anii :1970, 1975, 1998, 2005
	SAT SÂNMĂRTINU DE CÂMPIE	pr. Valea Ulieșului, Comlodul IV-1-74	5 gospodării inundate în anul 1998
	SAT ȘINCAI-FÂNAȚE	pr. Fânațe-Șincai necadastrat	Gospodării 10, Teren agricol 3 ha, Ob economice 1
COMUNA BAND	SAT MĂRĂȘEȘTI	pr. Drăculea IV-1-74-8	Gospodării 5, Teren agricol 15 ha
		pr. V. Mălii necadastrat	DJ 152 A - 50m



<b>COMUNA GREBENIȘUL DE CÂMPIE</b>	<b>CENTRU COMUNĂ SAT GREBENIȘ</b>	pr. Hârtoape IV-1-74-8-1	14 gospodării, 4 poduri, 110 ha teren arabil, stație uscare gaz ROMGAZ
		pr. V.Barbului necadastrat	12 gospodării, 1 pod, 12 podețe, 1km DC
	<b>SAT VALEA SÂNPETRULUI</b>	pr. Hârtoape IV-1-74-8-1	16 gospodării, 20 ha teren arabil, rețea gaz
		pr. V. Sânpetrului necadastrat	11 gospodării, 7 podețe, 1km DC
<b>SAT LEORINȚA</b>	pr. Hârtoape IV-1-74-8-1	10 gospodării,4 podețe,5 ha t. agricol,1 km DC	
<b>ORAȘUL SĂRMAȘU</b>	<b>ORAȘ SĂRMAȘU</b>	pr.Pârâul de Câmpie IV-1-78	11 locuințe și gospodării, 3 poduri, 2 obiective, 1 sală de sport, 1,5km drumuri, 0,8 km cale ferată, 1 post TRAFU
	<b>SAT BALDA</b>	pr.Pârâul de Câmpie IV-1-78	11 locuințe și gospodării, 3 poduri, 2 obiective, 1 sală de sport, 1,5km drumuri, 0,8 km cale ferată, 1 post TRAFU
	<b>SAT VIȘINELU</b>	pr. Frata IV-1-78-4-1	13 case și gospodării, 2 poduri, 10 ha teren arabil, 5 ha fânațe, 1 km cale ferată
	<b>SAT LARGA</b>	pr. Ciciana Mare IV-1-78-1	Gospodării 7, Teren agricol 10 ha
	<b>SAT SĂRMĂȘEL-GARA</b>	pr.Pârâul de Câmpie IV-1-78	7 locuințe/ gospodării, 1 obiectiv economic (depozit carburanți), 15 ha teren arabil, 2km cale ferată
	<b>SAT SĂRMĂȘEL</b>	pr.Pârâul de Câmpie IV-1-78	15 case/ gospodării, 2 poduri, 1 Depozit carburanți, 1 fermă animale, 0,5km drumuri, 1,5 km cale ferată, 5 ha teren arabil, 12 ha fânațe
<b>COMUNA MIHEȘUL DE CÂMPIE</b>	<b>CENTRU COMUNA SAT MIHEȘUL DE CÂMPIE</b>	pr.Pârâul de Câmpie IV-1-78	40 ha teren agricol
		pr. Continit necadastrat	3 case, 3 gospodării, 10 ha teren agricol
	<b>SAT RĂZOARE</b>	pr. Răzoare IV-1-78-2	Gospodării 2, Teren agricol 20 ha
<b>COMUNA ZAU DE CÂMPIE</b>	<b>CENTRU COMUNA SAT ZAU</b>	lacul Zau de Câmpie	2 case,2 gospodarii,3 cladiri SC Piscicola
		pr. Barsana necadastrat	10 case cu 10 gospodarii
		pr. Pârâul de Câmpie IV-1-78	21 locuinte,26 gospodarii,depozit de seminte,magazin metalocimice, SC Termoplast, Ferma Tirec Ludovic, 100 ha teren
		pr. Babelor necadastrat	12 case,12 gospodarii
	<b>SAT BUJOR HODAIE</b>	pr. Tau Popi necadastrat	6 case 6 gospodarii Sc. Cipridenm
		Lacul Bujor 1	1 locuinta cu 1 gospodarie, 1 magazie SC Piscicola
	<b>SAT BOTEI</b>	pr. Valea Botei necadastrat	10 case,10 gospodarii, 50 ha teren
	<b>SAT BĂRBOȘI</b>	pr. Sarchi VI-1-78-6	15 locuinte/gospodarii, Ferma V.D. MEIJDEN AGROACTIV S.R.L.100 HA teren
pr. Valea Popii necadastrat		3 locuinte, 3 gospodarii, 50 ha teren	
pr. Sarchi necadastrat		9 locuinte.9 gospodarii	
<b>COMUNA TĂURENI</b>	<b>CENTRU COMUNĂ SAT TĂURENI</b>	pr.Pârâul de Câmpie IV-1-78	20 de case și gospodării
		Heleșteu nr.1 și 2 laz	1 casă și 2 ha pășune
		Heleșteu nr.5	1 casă și 1grădină
		pr.Valea Cocului necadastrat	Școala Gen. Și 10 case
		Heleșteu nr.7	10 ha pășuni și grădini
		pr. Fluieruș necadastrat	1 casă și o gospodărie
<b>COMUNA SÂNGER</b>	<b>CENTRU COMUNĂ SAT SÂNGER</b>	pr. Pârâul de Câmpie IV-1-78	7 case și 10 ha pășune
	<b>SAT ZĂPODEA</b>	pr.Pârâu de Câmpie IV-1-78	10 ha teren agricol
	<b>SAT ZĂPODEA</b>	pr.Pârâu de Câmpie IV-1-78	2 locuințe, 5 ha teren agricol
	<b>CENTRU COMUNĂ SAT SÂNPETRU DE CÂMPIE</b>	pr. Șesu IV-1-78-3	70 ha teren agricol

COMUNA SÂNPETRU DE CÂMPIE	SAT DÎMB	pr. Şesu IV-1-78-3	DN 15E pe o lungime de 3,5km, 4 poduri, 55 ha teren agricol
	SAT TUSINU	pr. Şesu IV-1-78-3	DC 108 pe o lungime de 2,5km, 35 ha teren agricol, 1 pod
	SAT BÎRLIBAŞ	pr.Şesu IV-1-78-3	DC 110 pe o lungime de 1,5km, 25 ha teren agricol, 1 pod
	SAT SICELE ŞI SAT DELENI	pr. Pârâu de Şes IV-1-78-3	10 ha teren agricol
		Pr. Bologa IV-1-78-3-1	10 ha teren agricol
	SAT PÎRÎU CRUCII	pr. Crucii necadastrat	3 ha teren arabil
SAT VALENI ŞI SAT CIULEA	pr. Pârâu de Câmpie IV-1-78	52 ha şi 20 gospodării	
COMUNA POGĂCEAUA	SAT BOLOGAIA	Pârâu Bologoia necadastrat	2 ha teren agricol
COMUNA ŞĂULIA	CENTRU COMUNĂ SAT ŞĂULIA	pr. Şcolii – (Chioreana) necadastrat	5 case, 10 gospodării, 1 şcoală, 1 grădiniţă, 200m stradă comunală
		pr. Gloduri – Vamă necadastrat	10 ha teren arabil
		iaz nr. 2	8 locuinţe şi gospodării din zona str. Şes şi Gării, reţea electrică, gaze, 25 ha teren arabil, 5 ha păşune
		iaz nr. 3	40 ha teren arabil
		iaz nr. 4	10 locuinţe şi gospodării din zona Vese – Vamă, reţea electrică, gaze, 35 ha teren arabil, 10 ha fâneată
		pr. Şes IV-1-78-3	10 locuinţe şi gospodării din zona Vese – Vamă, reţea electrică, gaze, 35 ha teren arabil, 10 ha fâneată
SAT MĂCICĂŞEŞTI	pr. Măcicăşeşti necadastrat	10 locuinţe şi gospodării, 500 m DJ 152 B, 42 ha teren arabil, 6 ha păşune, 2 ha grădini, 700 m reţea electrică şi gaze	
COMUNA AȚINTIȘ	CENTRU COMUNA SAT AȚINTIȘ	pr. Valea Ațintiș IV-1-77	5 case, 1 pod, 2 ha fânețe, 1 ha teren arabil, 2 podețe
	SAT CECALACA	pr. Cecalaca IV-1-77-1	2 podețe, 2 case, 50m DJ, 1,5ha teren arabil, 1ha fânețe
	SAT ISTHAZA	pr. Istihaza necadastrat	2 podețe, 3 gospodării, 20m DC, 0,5ha teren arabil
	SAT BOTEZ	pr. Valea Botez necadastrat	2 podețe, 2 gospodării, 20m DC, 1,5ha teren
	SAT SINIACOB	pr. Valea Siniacob necadastrat	1 podețe, 3 gospodării, 0,5ha păşune, 1ha fânețe
COMUNA BICHIȘ	CENTRU COMUNA SAT BICHIȘ	pr. Ațintiș IV-1-77	Gospodării 5, Teren agricol 7 ha
		pr. Valea Bichișului necadastrat	17 gospodării
	SAT SUB PĂDURE	pr. Valea Ghimbuțului necadastrat	3 gospodării
	SAT SEUCA	pr. Valea Nandrii necadastrat	3 gospodării
	SAT PĂUCIȘOARA	pr. Valea Ozdului necadastrat	8 gospodării
COMUNA VANATORI	CENTRU COMUNĂ SAT VÂNĂTORI	r. Târnavă Mare IV-1-96	Gospodării 10, Teren agricol 60 ha, Drum comunal 1 km, Poduri 2
		<u>Rupere baraj Zetea (toată comuna)</u>	Gospodării 110, Teren agricol 600 ha, Drum comunal 11 km, Poduri 8
		pr. Eliseni IV-1-96-23	Gospodării 8, Teren agricol 30ha, Drum comunal 4 km, Poduri 2
COMUNA ALBESŢI	CENTRU COMUNĂ SAT ALBEȘTI	r. Târnavă Mare IV-1-96	Teren agricol 20 ha
		<u>Rupere baraj Zetea și Vânători (toată comuna)</u>	Gospodării 60, Teren agricol 200 ha, Drum comunal 1 km, Poduri 3
		pr.Şapartoc IV-1-96-26	Gospodării 46, Teren agricol 2 ha, Poduri 1
	SAT BÂRLIBĂȘOAI	pr. Rogoz IV-1-96-25	Gospodării 26, Teren agricol 20 ha

MUNICIPIUL SIGHIȘOARA	ORAȘ SIGHIȘOARA	r. Târnava Mare IV-1-96	320 case și gospodării, 12 obiective economice, 6,4 km căi de comunicație, 4 km rețele alimentare cu apă, 3 km rețele alimentare cu gaz, 2.5 km rețele alimentare cu energie electrică, 3.2 km rețele telefonice, 180 ha teren (anul 1970)
		pr. Dracului IV-1-96-27	12 case și gospodării, 2 obiective economice, 2 km căi de comunicație, 18 ha teren
		pr. Cloașterf necadastrat	22 gospodării, 8 obiective economice, 1 sediu administrativ, 0,9 km căi de comunicație, 1 km alimentare cu apă, 0,7 km alimentare cu gaz, 0,6 km alimentare cu energie electrică, 0,2 km rețele telefonice, 7 hectare teren
		pr. Herțeș necadastrat	11 scări de bloc, 3 obiective economice, 0,8 km căi de comunicație, 1,5 km alimentare cu apă, 1 km alimentare cu gaz, 0,9 km alimentare cu energie electrică, 0,5 km rețele telefonice
		pr. Vâlcăndorf ( Căinelui ) IV-1-96-28	28 gospodării, 6 obiective ec., 1 sediu administrativ, 0,5 km căi de comunicație, 0,8 km alimentare cu apă, 0,4 km alimentare cu gaz, 0,7 km alimentare cu energie electrică, 0,4 km telefonice, 2 hectare teren
		pr. Șaeș IV-1-96-29	46 gospodării, 2 obiective ec., 0,1 km căi de comunicație, 0,3 km alimentare cu apă, 0,5 km alimentare cu gaz, 0,1 km alimentare cu energie electrică, 0,1 km rețele telefonice, 4 hectare teren
		<b><u>Rupere baraj Zetea și Vânători</u></b>	2 cartiere locuințe, 10 ob. economice, 15 km străzi
COMUNA DANEȘ	CENTRU COMUNĂ SAT DANEȘ	r. Târnava Mare IV-1-96	200 ha teren agricol, 1 moară și stația de pompare gaz metan
		pr. Valea Crișului IV-1-96-30	25 ha teren agricol și 30 case de locuit
		<b><u>Rupere baraj Zetea și Vânători (toată comuna)</u></b>	Ob. economice 5 Gospodării 116
		pr. Boarteș IV-1-96-30	50 case și 5 ha teren
COMUNA SASCHIZ	CENTRU COMUNĂ SAT SASCHIZ	pr. Scroafa IV-1-96-21	Gospodării, 6 Poduri, 3
ORAȘUL SOVATA	ORAȘ SOVATA	r. Târnava Mică IV-1-96-52	20 ha teren agricol, 27 gospodării
		pr. Sovata IV-1-96-52-4	Pod str. Lungă, Pod str.Ghera, Pod str.Trandafirilor, Pod str.Ciocârlei, 25 case, curtea S.C. LOMAS – 5 ha
		pr.luhod IV-1-96-52-3	20 ha teren agricol, 1 Pod, S.C. ROWO S.R.L. – 4 ha, Centru de colectare fructe de pădure 30 ari, S.C. Vomtrans COMIMPEX S.R.L – 65ari
	SAT SACADAT	pr. Sacadat IV-1-96-52-4-1	25 gospodarii
COMUNA CHIBED	CENTRU COMUNA SAT CHIBED	r. Târnava Mică IV-1-96-52	52 gospodării
		pr. Uronpataka necadastrat	13 gospodării + terenuri agricol
COMUNA GHINDARI	CENTRU COMUNĂ SAT GHINDARI	r. Târnava Mică IV-1-96-52	5 ha teren agricol
	SAT TREI SATE	r.Târnava Mică IV-1-96-52	20 ha teren agricol, SC Silcom SRL
ORAȘ SÂNGEORGIU DE PĂDURE	ORAȘ SÂNGEORGIU DE PĂDURE	r. Târnava Mică IV -1-96-52	2000 case, 1900 gospodării
		pr. Cușmed IV -1-96-52-7	Gospodării 15, Teren agricol 100 ha
		pr. Sanyaja IV -1-96-52-8	40 case, 30 gospodării
		<b><u>Rupere baraj Bezid (toată comuna)</u></b>	Case 850 Teren agricol 500 ha

COMUNA NEAUA	CENTRU COMUNA SAT NEAUA	pr. Rigmani (Tarasveld) necadastrat	8 case, 10 gospodării, 1 obiectiv cultural
		pr. Strâmb necadastrat	2 case, 4 gospodării
		pr. Șanțul Fagului necadastrat	2 case, 4 gospodării
	SAT GHINEȘTI	pr. Ghegheș (pr. Mare) IV-1-96-52-9	6 case, 14 gospodării
		pr. Kis (Vadasd) necadastrat	4case, 6 gospodării
	SAT SÂNSIMION	pr. Rigmani necadastrat	5 case, 6 gospodării
SAT RIGMANI	pr.Rigmani necadastrat	6 case, 14 gospodării,1 obiectiv cultural	
COMUNA FÂNTÂNELE	CENTRU COMUNA SAT FÂNTÂNELE	r.Tarnava Mica IV-1-96-52	teren agricol 250 ha , case și gospodării 15
		pr. Bikas necadastrat	teren agricol 24 ha , case și gospodării 115
		pr. Tormas necadastrat	teren agricol 7 ha , case și gospodării 80
		<b><u>Rupere baraj Bezid (toată comuna)</u></b>	teren agricol 600 ha, case și gospodării 447
	SAT VIFOROASA	r. Tarnava Mica IV-1-96-52	teren agricol 350 ha , case și gospodării 370
		pr. Ghinești IV-1-96-52-9	teren agricol 12 ha , case și gospodării 50, DC. Viforoasa-Roua 1
		Torent Suveica necadastrat	teren agricol 7,5 ha , case și gospodării 20
	SAT BORDOȘIU	pr. Cibu IV-1-96-52-11-1	teren agricol 5,5ha
		pr. Vețca IV-1-96-52-11	Teren agricol 30 ha, Drum comunal 3,0 km
	SAT CIBU	pr. Cibu IV-1-96-52-11-1	teren agricol 7,5 ha , case și gospodării 30
SAT ROUA	pr. Roua IV-1-96-52-10	teren agricol 8 ha , case și gospodării 20	
COMUNA VEȚCA	CENTRU COMUNA SAT VEȚCA	pr. Vețca IV-196-52-11	Terenuri agricole: Arabil – 3 ha, Fânețe2 ha
		pr. Valea Viilor (Szolosvolgy) necadastrat	DJ 134 – 0,1 km
		pr. Valea Grâului (Buzasvolgy) necadastrat	DJ 134 – 0,4 km
		pr. Hamvas (Hamvasvolgy) necadastrat	DJ 134 – 0,1 km
	SAT JACODU	pr. Vețca IV-196-52-11	Terenuri agricole: Arabil – 2 ha, Fânețe: - 2 ha, Drumul comunal( strada) – 0,2 km, DJ 134 – 0,1 km
SAT SĂLĂȘURI	pr. Vețca IV-196-52-11	DJ 134 – 0,2 km, Rețea alimentare gaz: - 0,4 km, Terenuri agricole: Arabil – 6 ha	
COMUNA NADEȘ	CENTRU COMUNĂ SAT NADEȘ	pr. Nadeș IV-1-96-52-13	-
		pr. Roateș necadastrat	6 case, 6 gospodării
		Scurgeri de pe versanți	Școala generală Bălăușeri, 90 gospodării
	SAT AGRIȘTEU	pr. Agrișteu IV-1-96-52-14	4 gospodării
		pr. Tag necadastrat	5 gospodării
	SAT CHENDU	pr. Nadeș IV-1-96-52-13	5 gospodării
		pr.Valea Ompodo necadastrat	10 gospodării
	SAT DUMITRENI	pr. Ciortaș IV-1-96-52-12	40 gospodării
<b><u>Rupere baraj Bezid (toată comuna)</u></b>		150 gospodării, 700 ha teren agricol , 7 societati comerciale	

COMUNA COROI SĂNMĂRTIN	CENTRU COMUNĂ SAT COROISĂNMĂRTIN	r.Tarnava Mica IV-1-96-52	DJ 142 C 2 Km, DC 63 3 Km, teren arabil 150 ha, 5 grădini; SC CONDMAG SA
	SAT COROI	r. Tarnava Mica IV-1-96-52	30 ha teren agricol
		<b><u>Rupere baraj Bezid și Bălăușeri (toată comuna)</u></b>	Case 500 Teren agricol 600 ha
	SAT ODRIHEI	r.Tarnava Mica IV-1-96-52	30 ha teren agricol
	SAT ȘOIMUȘ	r. Tarnava Mica IV-1-96-52	20 ha teren agricol, DC 63 1 Km
COMUNA VIISOARA	SAT VIIȘOARA CENTRU COMUNĂ	pr. Domald IV-1-96-52-15	6 gospodării, DJ 142C 50m
		pr. Hegbea necadastrat	Strada nr. 12 spre Hegbea, 4 gospodării
	SAT SÂNTIOANA	pr. Sântioana IV-1-96-52-17	10 gospodării
	SAT ORMENIȘ	pr. Sântioana IV-1-96-52-17	12 gospodării
COMUNA ZAGAR	CENTRU COMUNA SAT ZAGĂR	pr.l Domald IV-1-96-52-15	10 gospodării
COMUNA SUPLAC	CENTRU COMUNA SAT SUPLAC	r.Tarnava Mica IV-1-96-52	88ha teren agricol
	SAT IDRIFAIA	r. Tarnava Mica IV-1-96-52	220 ha teren agricol
	SAT LASLĂU MARE	r. Tarnava Mica IV-1-96-52	174 ha teren agricol
		pr.Santioana IV-1-96-52-17	6 imobile
		<b><u>Rupere baraj Bezid și Bălăușeri (toată comuna)</u></b>	Teren agricol 670 ha Case 340
		pr. Cund IV-1-96-52-18	5 case, 18 gospodării, 1 bloc de locuințe, teren agricol 12ha
		<b><u>Rupere baraj Bezid și Bălăușeri (toată comuna)</u></b>	Case 175, Teren agricol 120 ha
	pr. Leșului necadastrat	Teren agricol 25 ha	
SAT BERNADEA	r. Târnava Mică IV-1-96-52	3 case, 5 gospodării, teren agricol 189 ha, DC 72 800m	
	pr. Daii necadastrat	5 case, 9 gospodării, teren agricol 220 ha, DC 72 1000m, rețea electrică 200m, rețea gaz metan 200m	
COMUNA MICA	CENTRU COMUNA SAT MICA	r. Târnava Mică IV-1-96-52	225 ha teren agricol, Drum Mica-Ceuș 1,5km
		<b><u>Rupere baraj Bezid și Bălăușeri (toată comuna)</u></b>	Case 155 Teren agricol 1000 ha
	SAT ABUȘ	r.Târnava Mică IV-1-96-52	teren agricol 95 ha, Drum Abuj-Deaj 1,4km
	SAT CĂPÂLNA DE SUS	r. Târnava Mică IV-1-96-52	2 locuințe, 2 gospodării, drum Căpâlna de Sus-Bernadea 300m
	SAT DEAJ	r. Târnava Mică IV-1-96-52	case 15, gospodării 15, teren agricol 130 ha
		pr. Hinder necadastrat	case 30, gospodării 30, drumuri 0,45km
		pr. Batoș IV-1-96-52-19	case 60, gospodării 60, drumuri 0,8km, teren 5ha
COMUNA BĂGACIU	CENTRU COMUNA SAT BĂGACIU	pr. Bedea IV-1-96-52-21	Terenuri neagricole: arabil 3ha, fânețe 2ha
		Torent	Terenuri neagricole: arabil 0,3ha
	SAT DELENI	pr. Sărata IV-1-96-52-22	7 gospodării( grădina) și terenuri agricole: arabil 10ha, fânețe 5ha

COMUNA GĂNEȘTI	CENTRU COMUNA SAT GĂNEȘTI	r. Târnavă Mică IV – 1 – 52	4 case, 2 gospodării, 120 ha teren agricol
		pr. Bedea IV-1-96-52-21	12 gospodării
	SAT SUB PĂDURE	pr. Sărata (Giuluş) IV-1-96-52-22	8 gospodării
	SAT PĂUCIȘOARA	<b><u>Rupere baraj Bezid și Bălăușeri (toată comuna)</u></b>	Case 151 Teren agricol 550 ha
		pr. Sărata IV-1-96-52-22	Nr. Locuințe 630, Nr. Gospodării 580, Străzi 12, Sedii administrative 1, Obiective ec. 4, Rețele electrice 2km, Rețele telef. 0,5km, Rețele gaz 0,5km, Teren agricol 30 ha
		pr. Plopilor necadastrat	Nr. Locuințe 20, Nr. Gospodării 20, Străzi 4, Sediadministrativ 1, Rețele electrice 0,5km
		<b><u>Rupere baraj Bezid și Bălăușeri (tot municipiul)</u></b>	Case 1500, Teren agricol 50 ha
COMUNA ADĂMUȘ	CENTRU COMUNA SAT ADAMUȘ	r. Târnavă Mică IV-1-96-52	Terenuri agricole (pășuni, arabil, livezi, grădini) 70 ha
		pr. Veres necadastrat	locuințe 70, gospodării, teren agricol (pășuni, arabil, livezi, grădini) 4 ha
		pr. Adămuș IV-1-96-52-24	teren agricol 10 ha
		pr. Cornești IV-1-96-52-24a	teren agricol 10 ha
		<b><u>Rupere baraj Bezid și Bălăușeri (toată comuna)</u></b>	Teren agricol 100 ha Case 310
	SAT DÂMBĂU	pr. Dambau necadastrat	locuințe 85, gospodării, teren agricol (pășuni, arabil, livezi, grădini) 8 ha
COMUNA SĂRĂȚENI	CENTRU COMUNĂ SAT SĂRĂȚENI	r. Târnavă Mică IV-1-96-52	Teren agricol 10 ha
		pr. Beheci necadastrat	Teren agricol 20 ha
		pr. Comunal necadastrat	7 case, 7 gospodării, primărie, poliție, cabinet medical, rețele de alimentare cu gaz
COMUNA BERENI	CENTRU COMUNĂ SAT BERENI	pr. Nirajul Mic IV-1-67-5	Gospodării 30, Teren agricol 20 ha, Drum comunal 700 m, Școala Bereni, Primărie
	SAT BÂRA	pr. Bâra IV-1-67-5-2	Gospodării 50, Teren agricol 10 ha, Drum comunal 400 m
	SAT MĂRCULENI	pr. Livada Mare IV-1-67-5-3	Gospodării 60, Teren agricol 15 ha, Drum comunal 800 m, Biserica reformată, Cămin cultural
	SAT DROJDII	pr. Drojdii necadastrat	Gospodării 25, Teren agricol 10 ha, Drum comunal 400 m
	SAT ERE-MIENI	pr. Eremieni necadastrat	Gospodării 70, Teren agricol 20 ha, Drum comunal 1,5 k m, Școala Eremieni, Cămin cultural
COMUNA CORUNCA	CENTRCOM. SAT CORUNCA	pr. Sărat (Vațman) IV-1-63-1	28 gospodării, rețele de alimentare gaz și telefonică, grădini

**SITUAȚIA CU LOCALITĂȚILE DIN JUDEȚUL MUREȘ  
CE POT FI AFECTATE DE ALUNECĂRI DE TEREN**

Nr. crt	Localitatea	Gospodării afectate / teren agricol	Persoane afectate	Teren	Obs
0	1	2	3	4	5
1.	<b>TÂRGU MUREȘ</b>	<b>96</b>	<b>278</b>		Se pot produce alunecări de teren pe suprafață mică, în zonele: Platoul Cornești, Cartierul Tudor Vladimirescu- zona Mașini de Calcul, Cartierul Dâmbul Pietros- Dealul Budiului
2.	<b>REGHIN</b>				
	Str. Vânătorilor	28	96		
	Str. Grădinarilor	16	32		
	<b>TOTAL</b>	<b>42</b>	<b>128</b>		
3.	<b>SIGHIȘOARA</b>				
	Dealul Gării	21	101		Reconstruit 1 casă 2009 - 2010
	Pârâul Căinelui	18	75		Reconstruit 1 casă 1997 – 1998,2 case 2008 – 2010.
	Dealul Galben	3	16		
	Dealul Stejăriș (Breite)	22	96		Reconstruit 2 case 1997 - 1998
	Pârâul Șaeș	11	51		
	Dealul Viilor	18	62		
	<b>TOTAL</b>	<b>93</b>	<b>401</b>	<b>40 ha</b>	
4.	<b>TÂRNĂVENI</b>	<b>30</b>	<b>120</b>		
	Sat Bobohalma	150	500		
	<b>TOTAL</b>	<b>180</b>	<b>620</b>		
5.	<b>LUDUȘ</b>				
	Str. Turzii	6	19		
	Str. Oarba	4	12		
	Str. De Sus	7	23		
	Str. Grecilor	9	31		
	Str. Mică	2	35		
	Str. Bujorilor	8	27		
	Str. Republicii	11	37		
	Str. Dealului	4	24		
	Str. Frăgarilor	5	17		
	<b>CIURGĂU</b>				
	str. Ciurgău	5	16		
	<b>GHEJA</b>				
	Str. Pârâului	4	21		
	<b>TOTAL</b>	<b>65</b>	<b>262</b>		
6.	<b>SOVATA</b>				
	Str. Izvorului	1	2		
	Str. Libertății	1	2		
	Str. Ciocârliei	1	2		
<b>TOTAL</b>	<b>3</b>	<b>6</b>		Remediate parțial	
7.	<b>IERNUT</b>				
	Oarba de Mureș	47	135		
	Deag- Valea Pădurii	15	35		
	Lechința - str. Dincolo de Vale	15	47		
	Sălcud- în partea estică	5	12		
	Sălcud- în partea sudică	7	18		
<b>TOTAL</b>	<b>89</b>	<b>247</b>			
8.	<b>MIERCUREA NIRAJ</b>				
	Șardul Nirajului	22	64		
	<b>TOTAL</b>	<b>22</b>	<b>64</b>		
9.	<b>SĂRMAȘU</b>				
	Sărmășel	8	23		
	Vișinelu	4	12		
<b>TOTAL</b>	<b>12</b>	<b>35</b>			
10.	<b>SÂNGIORGIU DE</b>				<b>Blocde locuințe, proprietate privată, situat în</b>

	<b>PĂDURE</b>				<b>orașul Sângiorgiu de Pădure</b>
					<b>Drum Județean DJ 136 Sg. De Pădure</b>
<b>0</b>	<b>1</b>	<b>2</b>	<b>3</b>	<b>4</b>	<b>5</b>
<b>11.</b>	<b>UNGHENI</b>				
	Cerghizel		10	15 ha	
	Cerghid		15	10 ha	
	<b>TOTAL</b>		<b>25</b>	<b>25 ha</b>	
<b>12.</b>	<b>ACĂȚARI</b>				
	Suveica	6	19		
	Murgești	Imobilele cuprinse între nr.adm. 86-135 60 gospodării și căminul cultural	154	50 ha	
	<b>TOTAL</b>	<b>67</b>	<b>173</b>	<b>50 ha</b>	
<b>13.</b>	<b>ADĂMUȘ</b>				
	Sat Dâmbău	15	35		
	<b>TOTAL</b>	<b>15</b>	<b>35</b>		
<b>14.</b>	<b>ALBEȘTI</b>				
<b>15.</b>	<b>ALUNIȘ</b>			<b>0,105 ha</b>	0,1 ha terenuri agricole 0,005 ha teren intravilan
	Fițcău	6	14	2,5 ha	1 ha terenuri intravilane și pășune comună 1,5 ha teren extravilan
	<b>TOTAL</b>	<b>6</b>	<b>14</b>	<b>2,605 ha</b>	
<b>16.</b>	<b>APOLD</b>	6	22	20 ha	teren agricol și curți de-a lungul pârâului Valea Saeșului / teren agricol
	Saes	6	25	1,6 ha	
	<b>TOTAL</b>	<b>12</b>	<b>47</b>	<b>21,6 ha</b>	
<b>17.</b>	<b>AȚINTIȘ</b>				
<b>18.</b>	<b>BAHNEA</b>			<b>16 ha</b>	Coasta Caldă 12 ha, Coasta Glodului 0,7 ha, Coasta Doamnei 0,5 ha, Coasta Nucilor, Coasta Sobești 1 ha, Coasta Teghii 1 ha
	Gogan			17,5 ha	Dealul Maeruș 5,5 ha, Tomoștelnic 12 ha
	Lepindea			3,2 ha	Făget 1,1 ha, Dalba 1,05 ha, Hulă 1,15 ha
	Daia			1,2 ha	la Cimitir 1,2 ha
	Idiciu			2,5 ha	Către Șmig 2,5 ha
	Cund			2 ha	Deasupra satului 2 ha
	<b>TOTAL</b>			<b>43,3 ha</b>	
<b>19.</b>	<b>BAND</b>				
	Petea	9	26		
	<b>TOTAL</b>	<b>9</b>	<b>26</b>		
<b>20.</b>	<b>BATOȘ</b>	<b>15</b>	<b>40</b>		
	Dedrad	6	20		
	<b>TOTAL</b>	<b>21</b>	<b>60</b>		
<b>21.</b>	<b>BĂGACIU</b>				
	Delenii	85	152		
	<b>TOTAL</b>	<b>85</b>	<b>152</b>		
<b>22.</b>	<b>BĂLA</b>	-	-	-	Zona adiacentă intravilanului spre Nord în amonte de localitate prezintă mișcări de teren cu risc de alunecări.
<b>23.</b>	<b>BĂLĂUȘERI</b>	25	130	teren intravilan cca. 2 ha	25 case și anexe gospodărești,
	<b>TOTAL</b>	<b>25</b>	<b>130</b>	<b>2 ha</b>	
<b>24.</b>	<b>BEICA DE JOS</b>				Între loc. Beica de Jos și Beica de Sus, între km 0-1 pe o distanță de 160 m Între loc. Beica de Jos și Nadășa, între km 9-10 pe o distanță de 50 m Între loc. Beica de Jos și Reghin, între km 4-6
<b>25.</b>	<b>BERENI</b>				
	Eremieni	9	23	1 ha	Dealul Paladomb
<b>26.</b>	<b>BICHIȘ</b>	<b>11</b>	<b>32</b>		
<b>0.</b>	<b>1.</b>	<b>2.</b>	<b>3.</b>	<b>4.</b>	<b>5.</b>



27.	<b>BOGATA</b>				În zona Gării, între nr. administrative 428-431 există o zonă afectată de alunecări de teren.( viteza de alunecare este de 30 cm/an)
28.	<b>BREAZA</b>				
29.	<b>BRÂNCOVENEȘTI</b>				
30.	<b>CEUAȘU DE C.</b>				
31.	<b>CHETANI</b>				
32.	<b>CHIBED</b> Meziunea Suru	-	-	<b>2 ha</b>	
33.	<b>CHIPHERU DE JOS</b>				
34.	<b>COROISÂNMĂRTIN</b>				
35.	<b>CORUNCA</b>				
36.	<b>COZMA</b>				
37.	<b>CRĂCIUNEȘTI</b>				
	Cornești	Biserica reformată		350 mp	
	<b>TOTAL</b>			<b>350 mp</b>	
38.	<b>CRĂIEȘTI</b>			50 ha	
	Milășel	2		30 ha	
	<b>TOTAL</b>	<b>2</b>		<b>80 ha</b>	
39.	<b>CRISTEȘTI</b>				
	Vălureni	4	16	23,33 ha	Pășune comună
	Vălureni	7	29	5 ha	Teren proprietate privată, parcela Farkashegy
	<b>TOTAL</b>	<b>11</b>	<b>45</b>	<b>28,33</b>	
40.	<b>CUCERDEA</b>	<b>83</b>	<b>187</b>		
	Șeulia de Mureș	39	88		
	Bord	21	34		
	<b>TOTAL</b>	<b>143</b>	<b>309</b>		
41.	<b>CUCI</b>	<b>30</b>	<b>90</b>		
	Dătășeni	50	150		
	Orosia	8	25		
	<b>TOTAL</b>	<b>88</b>	<b>265</b>		
42.	<b>DANEȘ</b>				
	Stejăreni	6	18		
43.	<b>DEDA</b>				
44.	<b>EREMITU</b>				
45.	<b>ERNEI</b>				
46.	<b>FĂRĂGĂU</b>				În zona adiacentă intravilanului din locul nimit Coastele Roșii, zona de est și zona de vest cuprinzând porțiunea din Dâlmă și Dealul Lărgi, prezintă mișcări de teren, cu risc de alunecări. În localitatea Poarta toată zona adiacentă intravilanului prezintă risc de alunecări de teren Numai în cazuri extreme cu precipitații foarte mari
47.	<b>FĂNTĂNELE</b>	<b>10</b>	<b>20</b>		
48.	<b>GĂLEȘTI</b>				
	Adrianu Mic	2	2		
	<b>TOTAL</b>	<b>2</b>	<b>2</b>		
49.	<b>GĂNEȘTI</b>	4	17	1,5 ha	
50.	<b>GHE. DOJA</b>				
51.	<b>GHINDARI</b>				
52.	<b>GLODENI</b>				
53.	<b>GORNEȘTI</b>				
54.	<b>GREBENIȘU DE C.</b>	<b>0,70- 1 ha</b> <b>pădure</b>	<b>0</b>		
55.	<b>GURGHIU</b>				
56.	<b>HODAC</b>				
57.	<b>HODOȘA</b>				
	Isla	15	35		
	Șimbriaș	10	24		
	<b>TOTAL</b>	<b>25</b>	<b>59</b>		
58.	<b>IBĂNEȘTI</b>				
	Tireu	6	16		
	Zimți	-	-	0,4 km	drum
	Blidireasa			0,7 km	drum
	<b>1.</b>	<b>2.</b>	<b>3.</b>	<b>4.</b>	<b>5.</b>
	<b>TOTAL</b>	<b>6</b>	<b>16</b>	<b>1,10 km</b>	
59.	<b>ICLÂNZEL</b>				
60.	<b>IDECIU DE JOS</b>				

61.	<b>LIVEZENI</b>				
62.	<b>LUNCA</b>				Terenuri situate în extravilanul loc. Sîntu și Frunzeni
63.	<b>LUNCA BRADULUI</b>				
64.	<b>MĂGHERANI</b>	-	-	35 ha	1 km DJ 135
	Șilea Nirajului	45	67	80 ha	-
	<b>TOTAL</b>	45	67	115 ha	1 km DJ 135
65.	<b>MĂDARAȘ</b>				
66.	<b>MICA</b>	35	105		
	Deaj	70	360		
	Căpâlna de Sus	5	20		
	Șomoștelnic	10	40		
	Haranglab	5	20		
	<b>TOTAL</b>	<b>125</b>	<b>545</b>		
67.	<b>MIHEȘU DE C.</b>				
68.	<b>NADEȘ</b>				
69.	<b>NEAUA</b>				
70.	<b>OGRA</b>				Se pot produce alunecări la terenurile situate în extravilanul localităților Dileul Vechi și Vaideiu
71.	<b>PAPIU ILARIAN</b>				În zona Vale există posibilitate producerii alunecărilor de teren pe o suprafață de 0,7 ha de pădure – este mai degrabă o surpare de teren.
72.	<b>PĂNET</b>				
	Berghia	<b>6</b>	<b>18</b>		
73.	<b>PĂSĂRENI</b>				
74.	<b>PETELEA</b>				
75.	<b>POGĂCEAUA</b>				
76.	<b>RĂSTOLIȚA</b>				
	Andreneasa	5	-	-	
	Vișa	2	-	-	
	<b>TOTAL</b>	<b>7</b>	<b>-</b>	<b>-</b>	
77.	<b>RĂCIU</b>				
	Leniș	4	12		
	Ulieș	10	32		
	Nima Râciului	7	13		
	<b>TOTAL</b>	<b>21</b>	<b>57</b>		
78.	<b>RUȘII-MUNȚI</b>				
79.	<b>SASCHIZ</b>			3 ha	în zona Dealul Cetății
		5		0,5 ha	în zona Pe Deal
				0,05 ha	în zona Pe Pârâu
	<b>TOTAL</b>	<b>5</b>		<b>3,55 ha</b>	
80.	<b>SĂRĂȚENI</b>			0,1 ha	Teren situat în extravilanul localității
81.	<b>SÂNCRAIU DE MȘ</b>				
82.	<b>SÂNG. DE MUREȘ</b>				
83.	<b>SÂNGER</b>				
84.	<b>SÂNPAUL</b>				
85.	<b>SÂNPETRU DE C.</b>				
86.	<b>SÂNTANA DE MȘ.</b>				
87.	<b>SOLOVĂSTRU</b>				
	Jabenița	<b>22</b>	<b>54</b>		
88.	<b>STÂNCENI</b>				
	Meștera	12	40		
	Ciobotani	13	45		
	<b>TOTAL</b>	<b>25</b>	<b>85</b>		
89.	<b>SUPLAC</b>			3 ha	Extravilan versant nordic
	Laslău Mare			1 ha	Extravilan versant sudic
	Laslău Mic			1 ha	Extravilan versant nordic
	Idrifaia			2 ha	Extravilan versant nordic
	<b>TOTAL</b>			<b>7 ha</b>	

**Principalele tipuri de risc la care Inspectoratul pentru Situații de Urgență „Horea” al județului Mureș are atribuții de angajare a forțelor**

Nr. crt.	TIPURI DE RISC	FACTORI DE RISC DETERMINANȚI ȘI FAVORIZANȚI
1	<b>INCENDII</b>	<ul style="list-style-type: none"> <li>- combustibilitatea și periculozitatea materialelor și substanțelor;</li> <li>- densitatea sarcinii termice de incendiu;</li> <li>- sursele de aprindere;</li> <li>- împrejurări determinate;</li> <li>- indicii de severitate al secetei.</li> </ul>
2	<b>EXPLOZII</b>	<ul style="list-style-type: none"> <li>- natura și cantitatea substanțelor și amestecurilor explozive;</li> <li>- sursele sau condițiile de amorsare a exploziei;</li> <li>- microclimatul;</li> <li>- rezistența și etanșitatea sistemelor de vehiculare și stocare.</li> </ul>
3	<b>ACCIDENTE</b>	<ul style="list-style-type: none"> <li>- cantitățile, natura și particularitățile materialelor periculoase;</li> <li>- fiabilitatea sistemelor;</li> <li>- gradul de uzură a mijloacelor tehnice;</li> <li>- abateri de la parametrii de funcționare sau de utilizare.</li> </ul>
4	<b>AVARII</b>	<ul style="list-style-type: none"> <li>- nemonitorizarea pericolelor;</li> <li>- neglijența sau nesupravegherea;</li> <li>- intervenții neadmise în sistem;</li> <li>- punctele vitale cu vulnerabilitate mărită sau punctele negre sau înguste.</li> </ul>
5	<b>INUNDAȚII</b>	<ul style="list-style-type: none"> <li>- precipitațiile abundente, torențiale sau de lungă durată care formează viituri;</li> <li>- zestrea de zăpadă și de gheață corelată cu temperatura mediului;</li> <li>- baraje sau diguri nesigure ori subdimensionate;</li> <li>- albiile cursurilor de apă neregularizate sau necurățate;</li> <li>- obstacole în calea viiturilor;</li> <li>- gradul de umectare a solului;</li> <li>- capacitatea acumulărilor de apă.</li> </ul>
6	<b>ALUNECĂRI DE TEREN</b>	<ul style="list-style-type: none"> <li>- structura geologică favorabilă;</li> <li>- ziduri de sprijin subdimensionate ori nerealizate;</li> <li>- defrișări;</li> <li>- precipitații mari și de lungă durată;</li> <li>- săpături neconsolidate;</li> <li>- eroziunea solului.</li> </ul>
7	<b>PRĂBUȘIRI DE TEREN</b>	<ul style="list-style-type: none"> <li>- goluri subterane naturale sau tehnologice, neconsolidate; rezistență redusă la apă, vibrații și alte sarcini ale terenului;</li> <li>- precipitații abundente;</li> <li>- coturi și maluri neconsolidate ale albiilor, cursurilor de apă expuse viiturilor.</li> </ul>
8	<b>CUTREMURE</b>	<ul style="list-style-type: none"> <li>- hazardul natural și particularitățile acestuia generate de: <ul style="list-style-type: none"> <li>▪ focarele seismice din zona seismogenă;</li> <li>▪ terenul construit sau amenajat.</li> </ul> </li> <li>- vulnerabilitatea construcțiilor, instalațiilor și amenajărilor rezultată prin evaluarea rezistenței mecanice și stabilității structurilor și infrastructurilor în funcție de</li> </ul>

		reglementările antiseismice aplicabile în perioada de executare.
9	<b>ÎMBOLNĂVIRI ÎN MASĂ</b>	<ul style="list-style-type: none"> <li>- viruși, bacterii și alți agenți biologici;</li> <li>- animale bolnave sau infectate;</li> <li>- emisiile de noxe chimice și radioactive;</li> <li>- apa infestată;</li> <li>- alimente alterate, infestate sau provenite din resurse infectate ori bolnave;</li> <li>- temperaturi extreme;</li> <li>- colectivitate și aglomerări de persoane;</li> <li>- igiena publică și sanitar-veterinară;</li> <li>- lipsa medicamentelor și a mijloacelor de protecție.</li> </ul>
10	<b>PRĂBUȘIRI AL UNOR CONSTRUCȚII ȘI INSTALAȚII</b>	<ul style="list-style-type: none"> <li>- furtuni puternice;</li> <li>- vânt puternic;</li> <li>- depuneri de gheață;</li> <li>- supraîncărcare cu zăpadă;</li> <li>- modificări defavorabile efectuate în structura de rezistență;</li> <li>- vibrații și șocuri dinamice frecvente;</li> <li>- structuri de rezistență avariate și neconsolidate;</li> <li>- elemente portante nerezistente la înmuiere.</li> </ul>
11	<b>EȘUAREA SAU SCUFUNDAREA UNOR NAVE</b>	<ul style="list-style-type: none"> <li>- furtuni puternice de coastă;</li> <li>- vânt puternic;</li> <li>- tonajul și siguranța navelor ancorate în radă;</li> </ul>
12	<b>EVENIMENTE PUBLICE DE AMPLOARE</b>	<ul style="list-style-type: none"> <li>- neluarea unor măsuri de siguranță a participanților de către organizatori (autorității, organizarea spațiilor și stabilirea destinațiilor acestora, supravegherea comportamentului mulțimii, personal de ordine propriu etc.);</li> <li>- accesul publicului cu mijloace care pot provoca începuturi de incendiu, degajări de fum și gaze ori semnale sonore de alertă;</li> <li>- controlul neeficient al introducerii și consumului de băuturi alcoolice;</li> <li>- neasigurarea măsurilor de evacuare sau de defluire a participanților în caz de forță majoră în condiții de siguranță;</li> <li>- transmiterea abuzivă prin sistemele de radio-amplificare ori de televiziune a unor mesaje, imagini sau informații care pot genera reacții violente, turbulente sau panică;</li> <li>- insuficiența forțelor de ordine publică și a serviciilor specializate de urgență, precum și dotarea și echiparea inadecvată a acestora.</li> </ul>
13	<b>CĂDERI DE OBIECTE DIN ATMOSFERĂ SAU COSMOS</b>	<ul style="list-style-type: none"> <li>- meteoriți;</li> <li>- sateliți sau componente spațiale;</li> <li>- aeronave avariate;</li> <li>- rachete și alți vectori purtători spre țintă.</li> </ul>

## Riscuri potențialele ce se pot manifesta la nivelul zonei de competență distribuite pe raioane de intervenție

RISCURI	Tg.Mureș	Tîrnăveni	Sighișoara	Reghin	Sărmașu
- incendii, cu excepția celor de la fondul forestier	*	*	*	*	*
- accidente nucleare și/sau urgențe radiologice	*	*	*	*	*
- accidente chimice cu implicații în afara amplasamentului	*	*	○	○	○
- explozii necontrolate ale muniției rămase din timpul conflictelor armate	*	*	*	*	*
- căderi de obiecte din atmosferă și din cosmos	*	*	*	*	*
- avarierea gravă a sistemelor de gospodărie comunală	*	*	*	*	*
- evenimente publice de amploare care pot genera situații de urgență	*	*	*	*	*
- cutremure puternice	*	*	*	*	*
- alunecări de teren	*	*	*	*	*
- accidente majore pe căile de transport	*	*	*	*	*
- căderi masive de zăpadă, polei și blocaje de ghețuri pe ape curgătoare	*	*	*	*	*
- accidente, avarii, explozii și incendii în industrie	*	*	*	*	*
- accidente chimice cu implicații pe amplasament	*	*	○	○	○
- avarii grave la magistralele de transport gaze, produse petoliere, energie electrică	*	*	*	*	*
- accidente la construcții hidrotehnice	*	○	○	*	○
- alunecări și prăbușiri de teren la exploatarea miniere, inclusiv la cele cu implicații asupra infrastructurii rețelelor de transport a energiei și gazelor naturale	○	○	○	○	○
- incendii la fondul forestier	*	*	*	*	*
- secetă	○	○	○	○	○
- căderi de grindină	○	○	○	○	○
- invazii de dăunători	○	○	○	○	○
- contaminări de culturi vegetale	○	○	○	○	○
- fenomene meteorologice periculoase	○	○	○	○	○
- poluări ale cursurilor de apă	*	*	*	*	
- epidemii	○	○	○	○	○
- epizootii	○	○	○	○	○
- avarii grave la sistemele de comunicații și informatică	○	○	○	○	○
- contaminări de produse vegetale și animale	○	○	○	○	○
- inundații	*	*	*	*	*
- risc biologic	*	*	*	*	*

## Materiale/mijloace de intervenție în caz de inundații

Mijloace și materiale	Autocamioane	Autobasculante	Tractor cu remorcă	Încărcător frontal IFRON	Ifron	Buldozer	Cisternă apă	Grup electrogen	Motopompă	Bărci pneumatice/lemn/metal	Vestă de salvare	Corturi	Pături/ Pături	Costum lucru în apă	Cizme lungi	Cizme scurte	Pelerină ploaie	Lopeți	Cazmale	Târâncioap	Saci pentru pământ (diguri)	Portavoce	Stații radio	Bidoane pentru apă de băut	Observații
ISU „HOREA”	1							2	4	2		5	15		10	70	117	43	48	21		2	70	10	
Dt. Tg. Mureș	1							1	4	3	20														
Dt. Sighișoara	1							1	2	2	15														
Dt. Reghin	1								4	2	15														
Dt. Tîrnăveni	1							1	4	2	15														
Dt. Sărmașu	1							1	3	2	15														
I.J.Poliție										1							15					2		2	
I.J.Jandarmi	2									1	20	3	40				20	10	10	10		1		5	
Gr. Mb. Jandarmi	1											4	50				30	30	10	10		1		5	
UM 01652 Tg. Mureș	1												100												
UM 01752 Sighișoara	1										17							10	10	5				1	
Mp. Tg. Mureș			3						1									10	10	5	9790				
Mp. Sighișoara	22	8	2		2	4			2									20	20	5	120				
Mp. Reghin	1	3	2	1	1													10	10	10	100				
Mp. Tîrnăveni	1		2	1	1				3										10	5	500				
Or. Luduș			1	1	1				1									15	10	10					
Or. Sovata		2	1	1	1				2									12	7	4	10				
Or. Iernut			2	1	1				2									10	5	5	200				
Or. Sg. de Pădure		3	2	2	2				2									20	20	5	1500				
Or. M. Nirajului									3																
Or. Ungheni	6	7	4		1	2			1									100	100	50	200				
Or. Sărmașu	1	2		1														10	10	10	250				
Acățari			1	1					1									25	2	5	300				
Adămuș			3						1									10	18	4	200				
Albești																		15	15	15	200				
Aluniș	3	3																6	6	6					
Apold	1		7															15	5	5	100				
Ațintiș			6						1									20	10	10	400				
Băgaciu																		10	10	4					

Bahnea																				200				
Băla								2										5	5	2				
Bălăușeri		2	4		1			1										5	4	2	100			
Band			1		3			2										10	10	10	200			
Batoș			1					1										10	15	10	150			
Beica de Jos			1					2										20	10	20	100			
Bereni				1				1																
Bichiș	1							1										50	20	20	200			
Bogata			3					1										5	5	5	200			
Brâncovenești	1	2	3	1	1			1										10	5	5	100			
Breaza			3	1	1													10	10	10	100	3		
Ceuasu de Câmpie			1	1				2										20	20	20				
Chețani			4	1				1										20	20	4				
Chibed																					50			
Chiheru de Jos			1			1		2													50			
Coroisânmartin			10	1	1			1										10	10	4	100			
Corunca		1	1	1	1			2										15	10	10	50			
Cozma								1										10				1		
Crăciunești								5										5	10	5	150			
Crăiești	1				2			1										10	10	10				
Cristești								2																
Cucerdea								1																
Cuci								1										10	10	4	400			
Daneș	5		2		1			1										40	10	10		2		
Deda		4	3					1										10	5	5	100			
Eremitu			1					5										20	20	15				
Ernei								1										31	4	10				
Fântânele		1	2	2				4										10		4	200			
Fărăgău			5					1										10	10	5		2		
Gălesti								3										4	4	3				
Gănești			10	1				1										10		4	130	1		
Gheorghe Doja								3										5	5	2	300			
Ghindari				1				1										10	9	6	50			
Glodeni	1	1	1					3										10	7	7	100	1		
Gornești	2	10	8					1										22	8	13				
Grebenișu de Câmpie			3																					
Gurghiu																								
Hodac	1	1		1														80	50	40	60			
Hodoșa			4	1	1			4										10	5	5				
Ibănești			2					1										10	5	10	1000	2		
Iclânzul			3															120	150	60	300			
Ideciu de Jos			5																		50			
Livezeni			4					1										40		2	400			





## Materiale/mijloace de intervenție în caz de în caz de alunecări, cutremure și prăbușiri de teren

Mijloace și materiale Subunități/ localități	Autocamioane	Autobasculante	Tractor cu remorcă	Încărcător frontal IFRON	Ifron	Buldozer	Cisternă apă	Grup electrogen	Motopompă	Bărți pneumatice/lemn/metal	Vestă de salvare	Corturi	Pături/ Pături	Costum lucru în apă	Cizme lungi	Cizme scurte	Pelerină ploaie	Lopeți	Cazmale	Târnăcoap	Saci pentru pământ (diguri)	Portavoce	Stații radio	Bidoane pentru apă de băut	Observații
ISU „HOREA”	1							2	4	2		5	15		10	70	117	43	48	21		2	70	10	
Dt. Tg. Mureș	1							1	4	3	20														
Dt. Sighișoara	1							1	2	2	15														
Dt. Reghin	1								4	2	15														
Dt. Tîrnăveni	1							1	4	2	15														
Dt. Sărmașu	1							1	3	2	15														
I.J.Poliție										1							15					2		2	
I.J.Jandarmi	2									1	20	3	40					20	10	10	10		1		5
Gr. Mb. Jandarmi	1											4	50					30	30	10	10		1		5
UM01752 Sighiș.	1										17							10	10	5				1	
Mp. Tg. Mureș			3						1									10	10	5	9790				
Mp. Sighișoara	22	8	2		2	4			2									20	20	5	120				
Mp. Reghin	1	3	2	1	1													10	10	10	100				
Mp. Tîrnăveni	1		2	1	1				3										10	5	500				
Or. Luduș			1	1	1				1									15	10	10					
Or. Sovata		2	1	1	1				2									12	7	4	10				
Or. Iernut			2	1	1				2									10	5	5	200				
Or. Sg. de Pădure		3	2	2	2				2									20	20	5	1500				
Or. M. Nirajului									3																
Or. Ungheni	6	7	4		1	2			1									100	100	50	200				
Or. Sărmașu	1	2		1														10	10	10	250				
Acățari			1	1					1									25	2	5	300				
Adămuș			3						1									10	18	4	200				
Albești																		15	15	15	200				
Aluniș	3	3																6	6	6					
Apold	1		7															15	5	5	100				
Ațintiș			6						1									20	10	10	400				
Băgaciu																		10	10	4					

Bahnea																				200				
Băla									2								5	5	2					
Bălăușeri		2	4		1				1								5	4	2		100			
Band			1		3				2								10	10	10		200			
Batoș			1						1								10	15	10		150			
Beica de Jos			1						2								20	10	20		100			
Bereni				1					1															
Bichiș	1								1								50	20	20		200			
Bogata			3						1								5	5	5		200			
Brâncovenești	1	2	3	1	1				1								10	5	5		100			
Breaza			3	1	1												10	10	10		100	3		
Ceuasu de Câmpie			1	1					2								20	20	20					
Chețani			4	1					1								20	20	4					
Chibed																					50			
Chiheru de Jos			1			1			2												50			
Coroisânmartin			10	1	1				1								10	10	4		100			
Corunca		1	1	1	1				2								15	10	10		50			
Cozma									1								10					1		
Crăciunești									5								5	10	5		150			
Crăiești	1				2				1								10	10	10					
Cristești									2															
Cucerdea									1															
Cuci									1								10	10	4		400			
Daneș	5		2		1				1								40	10	10			2		
Deda		4	3						1								10	5	5		100			
Eremitu			1						5								20	20	15					
Ernei									1								31	4	10					
Fântânele		1	2	2					4								10		4		200			
Fărăgău			5						1								10	10	5			2		
Gălesti									3								4	4	3					
Gănești			10	1					1								10		4		130	1		
Gheorghe Doja									3								5	5	2		300			
Ghindari				1					1								10	9	6		50			
Glodeni	1	1	1						3								10	7	7		100	1		
Gornești	2	10	8						1								22	8	13					
Grebenișu de Câmpie			3																					
Gurghiu																								
Hodac	1	1		1													80	50	40		60			
Hodoșa			4	1	1				4								10	5	5					
Ibănești			2						1								10	5	10		1000	2		
Iclânzul			3														120	150	60		300			
Ideciu de Jos			5																		50			
Livezeni			4						1								40		2		400			



## Situția utilajelor și materialelor pentru dezăpezire

Nr. crt.	Judetul \ Municipiul \ Orasul \ Loc.componenta \ Comuna \ Satul	UTILAJE									Materiale antiderapante			Alte materiale								Contract Prestări Servicii / Firma și nr.contractului / anul			
		Autogreder	Buldoexcavator	IFRON	Plug / Tractor cu plug	Autobasculante	Camion	Tractor cu remorcă	Utilaj tractare	Buldozer	Altele	Nisip	Piatră mărunță	Sare	Tîrnăcoape	Cazmale	Rângi	Lopeți metalice	Lopeți zăpadă	Mături nuiele	Roabe		Lăzi nisip	Sape,hârleți	Parazăpezi
	A. MUNICIPII SI ORASE																								
1	MUN. TG.MURES	4		1	1	4				3															prin forțe proprii
2	MUN. REGHIN	2	1	3			2	3			400T	50T													prin forțe proprii
3	MUN. SIGHISOARA			1		7	24	4		1															S.C. Schuster Ecosal S.R.L. / 2005
4	MUN. TARNAVENI		1	1		1		1					4	10	5	30	40	50							S.C. Schuster Ecosal S.R.L. / 2006
5	OR. IERNUT			1	3						8t						10	20							cu forțe proprii
6	OR. LUDUS				1			1					10				10	20				25			6 Agenți economici
7	OR. M. NIRAJULUI				1			1			8t				20		20		20						S.C. Fonix Mobil S.R.L./ 2006
8	OR. SANG. DE PADURE																								S.C. Drumserv S.R.L./ 2006
9	OR. SARMASU		1	1		2				1	150to		D			D	D	D							cu forțe proprii
10	OR. SOVATA		1	1	6	2					300	100	50	3			20	35							cu forțe proprii
11	OR. UNGHENI																								Trans Gama - Beton Srl
	B. COMUNE																								
12	ACATARI	1	1					1			10 mc	5 mc			20		30	3	20						cu forțe proprii
13	ADAMUS										4 mc				10		10								Drumuri Gănești
14	ALBESTI												15	20		20		10							S.C.Repac Sighisoara
15	ALUNIS				1																				P.F. Szasz Mihail/2006
16	APOLD	1			1	1					6 mc	6mc			5		5		10						SC drum serv Tg.Mureș / 1601/07,11,2006/ F. proprii
17	ATINTIS				1																				cu forțe proprii
18	BAGACIU																								DJ 142D și 142A-local Romgaz SA Mediaș



46	FANTANELE														3m c					20		20	5	10								SC drum serv / nr. 70/17.11.2006/		
47	FARAGAU														20						10		10	10								PF Dicu Mihaly - nr.2446 /12.11.2006		
48	GALESTI		1		1										20 mc						26		10		20							cu forțe proprii		
49	GANESTI		1																													cu forțe proprii		
50	GH.DOJA		1												8 mc		100kg					5		5	2	5							cu forțe proprii	
51	GHINDARI				1	1									20 mc							10		10		10							PF HUSZAR LASZLO - nr. 7009/20.11.2006	
52	GLODENI					1																										S.C. ultiprod SRL Gornești		
53	GORNESTI					1									24 mc							8		22									cu forțe proprii	
54	GREBENISU DE C.					1																10		10									cu forțe proprii	
55	GURGHIU		1			1																12	12		12								S.C. Multiprod Impex SRL Gornești	
56	HODAC		1					1																									cu forțe proprii	
57	HODOSA														d							4		10	5	10								Pf Nemeș Grigore - nr.1010 /22.11.2006
58	IBANESTI										1				4m c							10				30								S.C. Multiprod Impex S.R.L. Gornești/2005
59	ICLANZEL																					10				35			20				P.F. Matea Emil	
60	IDECIU DE JOS																				d	d				d							SC VALPET SA	
61	LIVEZENI		1												40 mc	24mc	400kg					5	45		20	10								PF Kelemen Janos - tractor cu plug
62	LUNCA					1																20		20					4				Persoană fizică	
63	L.BRADULUI				1	1																											cu forțe proprii	
64	MADARAS		1			4		1							16mc	16mc	150					15		15	10	10							cu forțe proprii	
65	MAGHERANI		1			2																											cu forțe proprii	
66	MICA																																	SC MURPOP SRL Nr.2391/14.07.2006
67	MIHESU DE C.		1																							10							cu forțe proprii	
68	NADES					1																20		20	20	40								cu forțe proprii
69	NEAUA		1																							10							cu forțe proprii	
70	OGRA		1												20 mc							10		10	15	10								cu forțe proprii
71	PANET		2			1		1														10				20	10	20						cu forțe proprii
72	PAPIU ILARIAN																																	DJ Mureș;
73	PASARENI														7m c	5mc						10	5			30								S.A. Spicul de aur Gălățeni - nr. 8 01.11.2006
74	PETELEA										1											10				10								S.C. Varhans S.R.L. / 2006

